

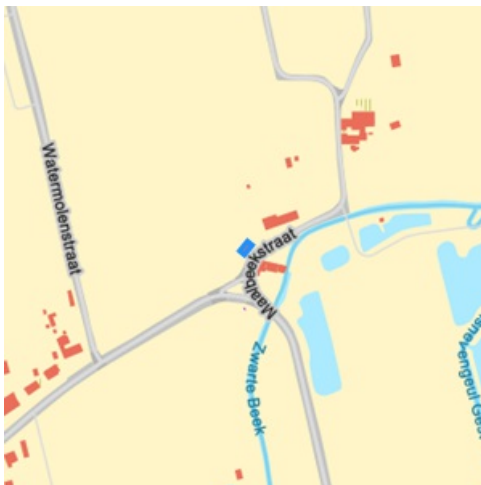
## Gegevens opvraging

Ordernummer:	O2026-0255992	Datum opzoeking:	9/03/2026
Referentienummer:	BERINGEN/Maalbeekstraat 100-2	Zoekdata:	71049B0919/00K000
Perceel:	71049B0919/00K000		

## Resultaat opvraging perceel gelegen in Beringen afdeling BERINGEN 2 AFD/PAAL 1 AFD/, sectie B met perceelnummer 0919/00K000 [71049B0919/00K000]

### Informatievraag: Beschermd onroerend erfgoed (Met juridische gevolgen)

#### Indicatieve kaartweergave



#### Resultaat

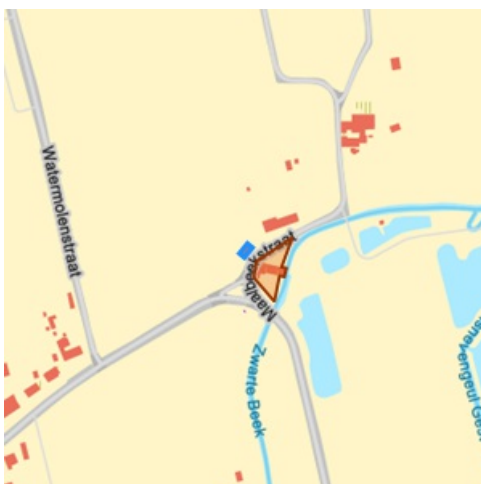
- Het onroerend goed is geen beschermd onroerend erfgoed

#### Legende

Cultuurhistorische landschappen	Monumenten
Archeologische sites	Overgangszones
Stads- en dorpsgezichten	

### Informatievraag: Vastgestelde inventaris onroerend erfgoed (Met juridische gevolgen)

#### Indicatieve kaartweergave



#### Resultaat

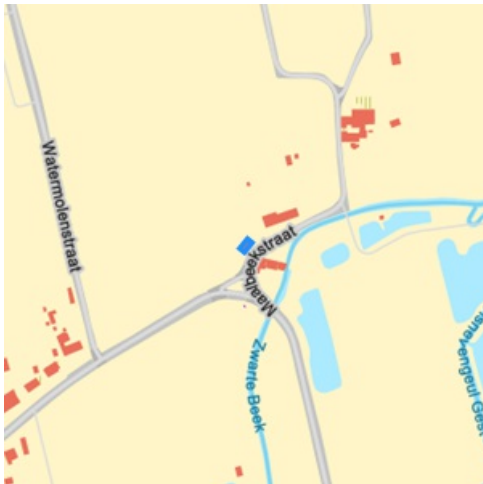
- Het onroerend goed is niet opgenomen in een vastgestelde inventaris

#### Legende

Landschapsatlas	Archeologische zones
Landschapelijk erfgoed	Bouwkundig erfgoed

### Informatievraag: Erfgoedlandschap (Met juridische gevolgen)

#### Indicatieve kaartweergave



#### Resultaat

- Het onroerend goed is niet opgenomen in het erfgoedlandschap

#### Legende

-  Landschapelijk erfgoed

### Informatievraag: Unesco werelderfgoed (Met juridische gevolgen)

#### Indicatieve kaartweergave



#### Resultaat

- Het onroerend goed is niet opgenomen in de Unesco Werelderfgoedlijst

#### Legende

-  Bufferzones
-  Kernzones

### Informatievraag: Gebieden geen archeologie (Met juridische gevolgen)

#### Indicatieve kaartweergave



#### Resultaat

- Het onroerend erfgoed is niet opgenomen in gebieden waar geen archeologisch erfgoed te verwachten valt

#### Legende

-  Gewestelijk
-  Gemeentelijk

### Informatievraag: Erfgoed plannen (Met juridische gevolgen)

#### Indicatieve kaartweergave



#### Resultaat

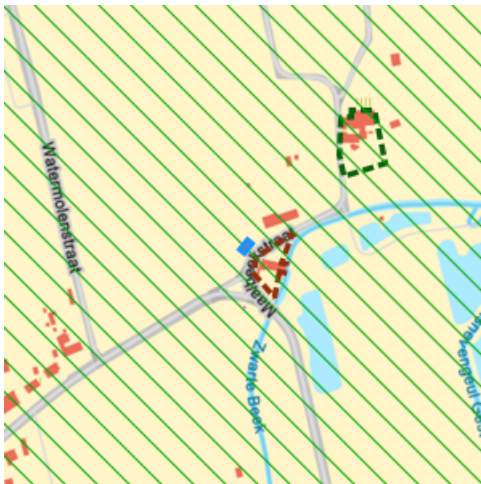
- Het onroerend goed heeft geen erfgoed plannen

#### Legende

- Beheersplannen
- Onroerenderfgoedrichtplannen

### Informatievraag: Wetenschappelijke inventaris onroerend erfgoed (Aanvullend overzicht)

#### Indicatieve kaartweergave



#### Resultaat

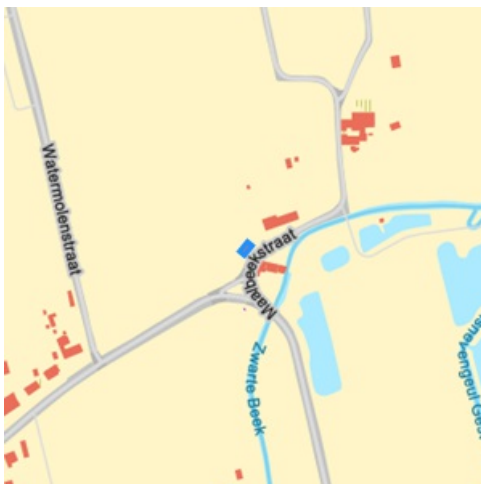
- **Vallei van de Zwarte Beek bij de bocht van Laren:** Landschappelijk (detail zie bijlage)

#### Legende

- Archeologische erfgoed elementen
- Archeologische erfgoed gehelen
- Bouwkundig erfgoed elementen
- Landschappelijk erfgoed elementen
- Landschappelijk erfgoed gehelen

### Informatievraag: Archeologienota's (Aanvullend overzicht)

#### Indicatieve kaartweergave



#### Resultaat

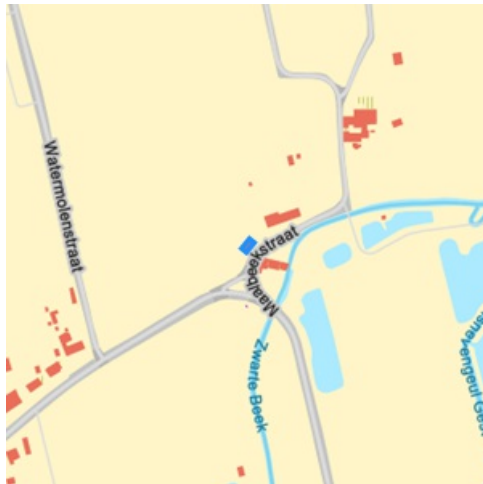
- Het onroerend goed heeft geen goedgekeurde archeologienota's

#### Legende

- Archeologienota's

## Informatievraag: Eindverslag archeologie (Aanvullend overzicht)

### Indicatieve kaartweergave



#### Resultaat

- Het onroerend goed heeft geen eindverslagen van archeologisch onderzoek

#### Legende

 Eindverslag archeologie

## Welke informatie kan u terugvinden in dit uittreksel?

### **Beschermd onroerend erfgoed**

De minister bevoegd voor onroerend erfgoed kan een goed beschermen als het door de erfgoedwaarden van algemeen belang is. Het moet minimaal in de staat blijven waarin het zich bevond op het moment van de bescherming.

Is het onroerend goed beschermd, dan gelden er verschillende specifieke juridische (per monument, stads- of dorpsgezicht of cultuurhistorisch landschap) gevolgen om het behoud ervan te garanderen. Bovendien kan je beroep doen op verschillende vormen van financiële ondersteuning.

Er zijn vier mogelijke vormen van bescherming: een beschermd monument, een beschermd cultuurhistorisch landschap, een beschermd stads- of dorpsgezicht en een beschermde archeologische site. Binnen elk van deze statuten is het mogelijk om een overgangszone in te stellen. Zo'n zone ondersteunt de erfgoedwaarden van het beschermde goed.

### **Vastgesteld onroerend erfgoed**

De vaststelling van een inventaris is één van de instrumenten die de Vlaamse overheid kan inzetten om onroerend erfgoed te behouden. Hiermee bevestigt de bevoegde minister dat alle erfgoeditems op een vastgestelde lijst erfgoedwaarde bezitten en nog altijd bewaard zijn. Bij een vastgesteld item moet de overheid, eigenaar of beheerder rekening houden met rechtsgevolgen. De rechtsgevolgen zijn minder uitgebreid dan bij een beschermd erfgoed. Bovendien gelden voor alle vastgesteld bouwkundig en landschappelijk erfgoed in Vlaanderen eenzelfde set rechtsgevolgen.

Het onroerenderfgoeddecreet voorziet bevoegdheid voor steden en gemeenten voor het inventariseren van bouwkundig en landschappelijk erfgoed. De Vlaamse overheid inventariseert het archeologisch erfgoed, varend erfgoed en de landschappelijke gehelen (Landschapsatlas).

### **Erfgoedlandschap**

Anders dan bij een bescherming of vaststelling van een onroerend goed verloopt de procedure van een erfgoedlandschap via de regelgeving Ruimtelijke Ordening. Als er voor een gebied een RUP wordt opgemaakt, kan de plannende overheid (gemeente, provincie of Vlaanderen) ervoor kiezen om hier ook een erfgoedlandschap in af te bakenen. Zo kunnen er stedenbouwkundige voorschriften gekoppeld worden aan het erfgoedlandschap waarmee ingezet wordt op erfgoedzorg. Wordt je goed erfgoedlandschap, moet je rekening houden met zorgplicht.

### **Unesco werelderfgoed**

De Werelderfgoedconventie van 1972 betracht cultureel en natuurlijk erfgoed dat van unieke en universele waarde is voor de mensheid, te bewaren en te ontsluiten voor toekomstige generaties. Meer dan 190 lidstaten hebben deze Conventie ondertekend. België is sinds 1996 ook partij bij het Werelderfgoedverdrag. Zowel cultureel als natuurlijk erfgoed, als erfgoed dat daarvan een gecombineerde vorm is, kan voor de Werelderfgoedlijst worden voorgedragen. Vlaanderen telt momenteel zeven beschermingen op de Werelderfgoedlijst: een serie van 13 begijnhoven en van 26 belforten, het atelier Plantin-Moretus, de woning Giuette, de volledige Brugse binnenstad, het Zoniënwoud, de Wortel-Kolonie en begraafplaatsen en herdenkingsites van WO I.

### **Gebieden geen archeologie**

De kaart wordt sinds 2016 periodiek vastgesteld door het agentschap. Op die manier kunnen percelen of gebieden die beantwoorden aan de criteria voor opname op korte termijn op de kaart opgenomen worden. Dit geeft bouwheren, verkavelaars en ontwikkelaars met plannen voor dergelijke percelen de mogelijkheid om vrijgesteld te worden van een archeologisch vooronderzoek, zonder vertraging en bijkomende kosten.

### **Plannen**

Een goedgekeurd beheersplan legt geen actieve verplichtingen op. Het is en blijft een geconcretiseerde beheersvisie voor een erfgoedplaats. Toch heeft het document in zekere mate een 'dwingend' kader waarbinnen je moet blijven: als je werken wil uitvoeren, moeten ze stroken met de beheersdoelstellingen uit het beheersplan. Zijn de beheersdoelstellingen niet meer passend, dan kan je een aanpassing van het beheersplan aanvragen of een nieuw beheersplan opmaken. De geldigheidsduur van een plan is 24 jaar. In bepaalde gevallen heb je een goedgekeurd beheersplan nodig om een erfgoedpremie aan te vragen.

### **Geïventariseerd wetenschappelijk onroerend erfgoed**

Het agentschap Onroerend Erfgoed heeft de expliciete opdracht om al het waardevolle onroerend erfgoed in Vlaanderen te inventariseren. Door de jaren heen zijn er meerdere wetenschappelijke inventarissen opgemaakt over bouwkundig, landschappelijk en archeologisch erfgoed.

Geïventariseerd onroerend erfgoed is opgenomen in een wetenschappelijke inventaris. Zo'n opname heeft geen rechtsgevolgen. Het goed wordt enkel beschreven en gedocumenteerd.

### **Archeologienota's en nota's**

Een bouwheer is in bepaalde gevallen verplicht om een archeologienota toe te voegen aan een vergunningsaanvraag. Hij stelt daarvoor een erkend archeoloog aan om een archeologisch vooronderzoek uit te voeren en een archeologienota op te stellen. Of je verplicht bent een archeologienota toe te voegen aan je vergunningsaanvraag is onder meer afhankelijk van: oppervlakte perceel en bodemingreep, ruimtelijke bestemming van perceel en of het terrein zich situeert in een beschermde archeologische site, in een vastgestelde archeologische zone of in een gebied waar geen archeologisch erfgoed te verwachten valt.

### **Eindverslag archeologisch onderzoek**

Bij bouw- of verkavelingsprojecten maakt een erkend archeoloog verschillende verslagen op om archeologisch erfgoed te documenteren. De bouwheer moet aangeven of er archeologisch erfgoed op het terrein wordt verwacht en hoe hiermee zal worden omgegaan. Een vooronderzoek resulteert in een archeologienota of een nota bij een uitgesteld vooronderzoek. Als uit het vooronderzoek blijkt dat een archeologische site verder onderzocht moet worden, volgt een opgraving, uitgevoerd door een erkend archeoloog. Binnen twee maanden na het veldwerk maakt de archeoloog een archeologierapport met voorlopige bevindingen, dat aantoont dat het werk op het terrein is voltooid en de bouwwerkzaamheden kunnen beginnen. Het definitieve eindverslag, met alle onderzoeksresultaten, wordt binnen twee jaar na de opgraving bezorgd.

### **Wetgeving**

Decreet van 12 juli 2013 betreffende het onroerend erfgoed, gewijzigd bij het decreet van 4 april 2014 (Belgisch Staatsblad 17 oktober 2013 en 15 april 2014). Besluit van de Vlaamse Regering betreffende de uitvoering van het Onroerenderfgoeddecreet van 12 juli 2013.

### **Meer info**

[www.onroenderfgoed.be](http://www.onroenderfgoed.be)

### **Bron vastgoedinfo**

Deze opvraging bevat overheidsinformatie verkregen van het Agentschap Onroerend Erfgoed, Koning Albert-II-Laan 19, bus 5, 1210 Brussel en Informatie Vlaanderen, Havenlaan 88, 1000 Brussel wat betreft het Grootschalig Referentie Bestand Vlaanderen (GRB).

*Document gegenereerd op basis van de gegevens ontvangen van het Agentschap Onroerend erfgoed via de ORIS webservices.*

CIB vlaanderen vzw - Kortrijksesteenweg 1005 - 9000 Gent  
0425.043.508 - [vastgoedinfo@vastgoedloket.be](mailto:vastgoedinfo@vastgoedloket.be)

# Bijlage

## Informatieaanvraag Onroerend erfgoed

(Referentienummer: BERINGEN/Maalbeekstraat 100-2)

# Resultaat opvraging perceel gelegen in Beringen afdeling BERINGEN 2 AFD/PAAL 1 AFD/, sectie B met perceelnummer 0919/00K000 [71049B0919/00K000]

## Wetenschappelijke inventaris

### Vallei van de Zwarte Beek bij de bocht van Laren



#### Beknopte karakterisering

**Typologies** [beken](#), [valleien](#), [restheuvels](#),  
[compartimentenlandschappen](#), [vloeiveiden](#),  
[agrarische landschappen](#)

#### Beschrijving

Tussen Paal (Beringen) en Meldert (Lummen) ligt de brede middenloop van de Zwarte Beek. De vallei wordt hier eerst zeer breed om stroomafwaarts opnieuw smaller te worden, afhankelijk van de ruimte die de ijzersterke Diestiaan-zandsteenheuvels de beek laten. Hier liggen immers de eerste getuigenheuvels, als uitlopers van het Hageland, tegen de Lage Kempen.

Dergelijk overgangsgedebied wordt gekenmerkt door een eigen dynamiek. De beek kronkelt er langs de Daelen- of Venusberg, uitdijend tot een brede vlek, en krimpt dan weer in tot een smal lint van hooi- en weilanden, tussen de zandsteenruggen ten noorden en zuiden van de vallei. Het gebied wordt doorsneden door een veelheid aan zijbeken (Gestel-Geeneikenbeek, Laarbeek) en grachten (Vloot- of Vloedgracht, Kleine Vloedgracht). De brede meandering van de Zwarte Beek wordt doorgaans aangeduid als de bocht van Laren. De valleibeemden worden hier broeken genoemd. Op het interfluvium tussen Zwarte Beek en Gestel-Geeneikenbeek staat de bebouwing van het straatgehucht Gestelse Heide. Het vertoont een typisch nederzettingsspatroon van akkertjes op de hoger gelegen gronden, via graasweiden naar de hooilanden in de lager gelegen delen. In het akkercomplex zijn nog talrijke landschapselementen aanwezig (haagkanten, knobomen, hoog opgaande eiken, holle wegjes). Het half-open landschap in de vallei wordt thans in grote lijnen bepaald door graasweiden met verspreid liggende hooilanden, ruigtes, broekbosjes, wilgenstruwelen, enkele poelen, populierenaanplantingen en vijvers. De percelering is grotendeels historisch stabiel. Gebruik van de beemden voor hooiproductie is met inbegrip van winterdrainage en nabeweidning blijven doorgaan tot na de Tweede Wereldoorlog. Een gedeelte van de broeken bestond uit bevoeide, zogenaamde waterbeemden. Het steken van zoden en turf was reeds eerder stilgevallen. 's Winters stonden alle broeken langs de beken blank. Er waren toen geen afgespannen weilanden en men kon schaatsen van Gestel tot Meldert. Er kwamen slechts enkele ijle bomerijen of houtkanten voor.

Het Larensbroek omvat de beemden ten zuiden van de Vlootgracht (de middelste waterloop van de vallei) van Laren tot Gestel. In het Larensbroek werd minstens de helft van de beemden bevoeid. Het ging daarbij altijd om in bedden en met dubbel greppelsysteem aangelegde wateringten. Na het oogsten van de toemaat werden vanuit Laren koeien op de beemden getuierd en/of gehoed. Geleidelijk aan werden de weilanden vlak bij huis als eerste afgezet. Pas na de Tweede Wereldoorlog werden ook de hooibeemden afgespannen. Daar waar de vallei begrensd wordt door de Diestiaanse zandsteenruggen vinden we voornamelijk akkers maar ook schrale graslanden en bossen. Het noordelijke gebied is zeer mooi met prachtige vergezichten over de vallei en landschappelijk waardevolle elementen zoals holle wegen, houtwallen en oude monumenten (onder andere de Gestelse Molen).

Opvallend is het opstrekkingsspatroon van de oude paden en wegen die naar de vallei leiden. Veelbetekenend zijn benamingen als Maalbeekstraat, Watermolenstraat en ook Sluiskensstraat, Kouterveld, ... . De valleikernen met hooi- en weilanden, kleine

landschapselementen, ruigten, struweel,... hebben belangrijke waarde voor dit gebied.

#### Is deel van

- **Beringen, Beverlo, Koersel, Paal (Beringen)**
- **Linkhout, Lummen, Meldert (Lummen)**

#### Meer info

- <https://id.erfgoed.net/erfgoedobjecten/135301>