



Renommer

CadmapSearchService

Plan de secteur en vigueur (version coordonnée vectorielle)

Limites

Secteurs d'aménagement (1978)

Secteurs d'aménagement (1978)

Limites communales du PdS

Limites communales du PdS

Révisions

Mesures d'aménagement

Mesures d'aménagement

Prescriptions supplémentaires

Prescriptions supplémentaires

Infrastructures en révision

En vigueur

Annulation

Périmètres des révisions partielles

En vigueur

Annulation

Infrastructures

Réseau routier

Autoroute existante

Autoroute en projet

Route de liaison existante

Route de liaison en projet

Canalisations

Canalisation existante

Canalisation en projet

Réseau ferroviaire

Ligne ferroviaire existante

 Ligne ferroviaire en projet

Lignes électriques haute tension

 Ligne HT existante

 - Ligne HT en projet


Voies navigables

 Voie navigable existante


 Voie navigable en projet

Périmètres de protection

Points de vue remarquable

 Points de vue remarquable


Périmètres de points de vue remarquable

 Périmètres de points de vue remarquable


Intérêt paysager

 Intérêt paysager


Intérêt culturel, historique ou esthétique

 Intérêt culturel, historique ou esthétique

Liaisons écologiques

 Liaisons écologiques

Réservation d'infrastructure principale


 Réservation d'infrastructure principale

Extension de zone d'extraction

 Extension de zone d'extraction


Zones d'affectation


 Habitat

 Habitat à caractère rural

 Habitat vert























 Services publics et équipements communautaires

 Centre d'enfouissement technique

 Centre d'enfouissement technique désaffecté

 Loisirs



-  Servitude particulière
-  Activité économique mixte
-  Activité économique industrielle
-  Activité économique spécifique Agro-Economique
-  Activité économique spécifique Grande Distribution
-  Activité économique spécifique Risque majeur
-  Dépendances d'extraction
-  Extraction à destination agricole
-  Extraction à destination forestière
-  Extraction à destination espaces verts
-  Extraction à destination zone naturelle
-  Aménagement communal concerté
-  Aménagement communal concerté à caractère économique
-  Enjeu communal
-  Enjeu régional
-  Agricole
-  Forestière
-  Espaces verts
-  Naturelle
-  Parc
-  Eau
-  Non affectée ("zone blanche")

Plan de secteur d'origine



Plan de secteur d'origine

Etiquettes des Secteurs d'aménagement (1978)

Etiquettes des Secteurs d'aménagement (1978)

Plan parcellaire cadastral - situation au 01/01/2024 (CADGIS 2024)

Parcelles cadastrales

-  PR - Parcelle privative
-  PP - Parcelle domaine public ou domaine perdu



Bâtiments

Bâtiments