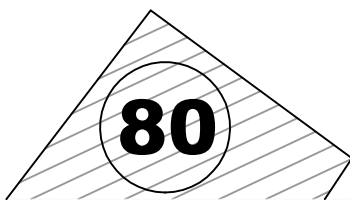
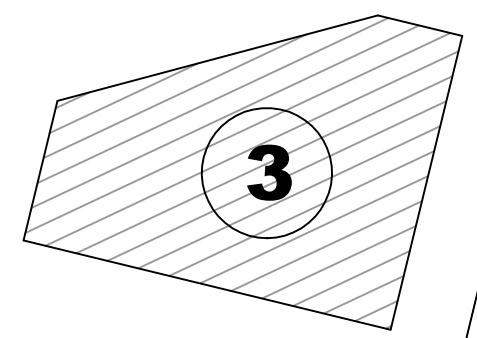
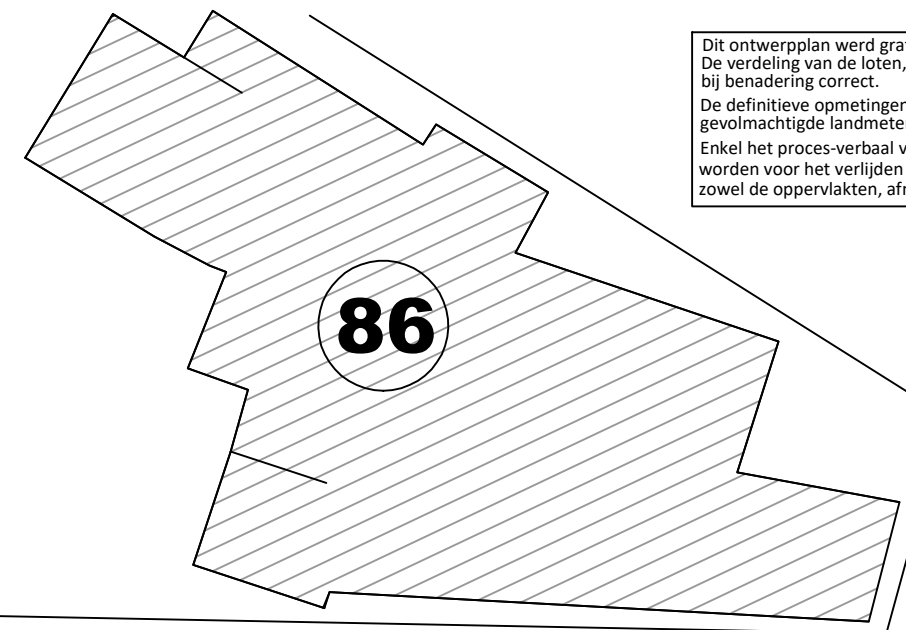



VERKAVELINGSPLAN  
Gemeente BONHEIDEN  
Voorheen Rijmenam - 2e Afd.  
Weynesbaan - Y. Dewinterstraat  
Sectie B nrs. 920a en 920c

**schaal:**  
1/ 300

	<b>perceel</b>
	<b>inplantingszone hoofdgebouwen</b>
	<b>te behouden bos</b>

Dit ontwerpplan werd grafisch ingetekend o.b.v. kadastrale gegevens. De verdeling van de loten, oppervlaktes en afmetingen zijn slechts bij benadering correct. De definitieve opmetingen zullen uitgevoerd worden door de gevolmachtigde landmeter. Enkel het proces-verbaal van opmeting & afpaling mag gebruikt worden voor het verlijden van de eigendomsakten, en waarborgt zowel de oppervlakten, afmetingen als grenslijnen.



**Weynesbaan**

**Y. Dewinterstraat**

