

[\(//\)](#)

Inventaris

VASTGESTELD BOUWKUNDIG ERFGOED

Hoeve

vastgesteld bouwkundig erfgoed van 20-06-2023 tot heden

ID: 142093 URI: <https://id.erfgoed.net/aanduidingsobjecten/142093> 

Besluiten

[Besluit tot vaststelling van de inventaris bouwkundig erfgoed in de provincie Oost-Vlaanderen](https://id.erfgoed.net/besluiten/15002) (<https://id.erfgoed.net/besluiten/15002>)

Rechtsgevolgen

i Meer informatie over de rechtsgevolgen van vaststellingen vind je op [onze website](https://www.onroerenderfgoed.be/juridische-gevolgen-van-een-vaststelling) (<https://www.onroerenderfgoed.be/juridische-gevolgen-van-een-vaststelling>).

Provincie

Oost-Vlaanderen

Gemeente

Oosterzele

Deelgemeente

Balegem

Straat

Diepestraat

Locatie

Diepestraat 20 (Oosterzele)

Nauwkeurigheid zone

Tot op 15m

Oppervlakte zone

2 452m²

Vaststelling van de inventaris bouwkundig erfgoed in de provincie Oost-Vlaanderen (<https://inventaris.onroerenderfgoed.be/gebeurtenissen/1074875>) (vaststellingen: van 01-04-2022 tot 20-06-2023)

Kenmerkgroep 1

Typologie: [boerenwoningen](https://id.erfgoed.net/thesauri/erfgoedtypes/71) (<https://id.erfgoed.net/thesauri/erfgoedtypes/71>), [hekken](https://id.erfgoed.net/thesauri/erfgoedtypes/185) (<https://id.erfgoed.net/thesauri/erfgoedtypes/185>), [hekpijlers](https://id.erfgoed.net/thesauri/erfgoedtypes/186) (<https://id.erfgoed.net/thesauri/erfgoedtypes/186>), [hoeven](https://id.erfgoed.net/thesauri/erfgoedtypes/190) (<https://id.erfgoed.net/thesauri/erfgoedtypes/190>),

[schuren](https://id.erfgoed.net/thesauri/erfgoedtypes/381) (<https://id.erfgoed.net/thesauri/erfgoedtypes/381>)

Datering: 18de eeuw (<https://id.erfgoed.net/thesauri/dateringen/18>)

Beschrijving

Hoeve met in U-vorm opgestelde aaneensluitende gebouwen en ijzeren toegangshek tussen bakstenen pijlers naast een aan de straat palende dwarsschuur van vier traveeën onder zadeldak, deels uit oud metselwerk en vier rijen lichtspleten in de zijpuntgevel. Boerenwoning, in oorsprong mogelijk opklimmend tot de 18de eeuw.

Waarden

architecturale waarde

historische waarde

Aanduiding van Is de vaststelling van

Hoeve

(<https://inventaris.onroerenderfgoed.be/erfgoedobjecten/36693>)



Diepestraat 20 (Oosterzele)

Hoeve met in U-vorm opgestelde aaneensluitende gebouwen en ijzeren toegangshek tussen bakstenen pijlers naast een aan de straat palende dwarsschuur van vier traveeën onder zadeldak, deels uit oud metselwerk en vier rijen lichtspleten in de zijpuntgevel. Boerenwoning, in oorsprong mogelijk opklimmend tot de 18de eeuw.

Andere relaties

Heeft als voorganger

Hoeve

(<https://inventaris.onroerenderfgoed.be/aanduidingsobjecten/71323>)

Diepestraat 20 (Oosterzele)

Je kan deze pagina citeren als:

INVENTARIS ONROEREND ERFGOED 2026: *Hoeve* [online],

<https://id.erfgoed.net/aanduidingsobjecten/142093>

(<https://id.erfgoed.net/aanduidingsobjecten/142093>) (geraadpleegd op 11 maart 2026).

Beheerder fiche: **Agentschap Onroerend Erfgoed**




Contact

Heb je een vraag of opmerking over deze fiche? Meld het ons via het contactformulier (/contact?uri=https://id.erfgoed.net/aanduidingsobjecten/142093).



Onroerenderfgoed.be is een officiële website van de Vlaamse overheid

uitgegeven door het agentschap Onroerend Erfgoed 
(<https://www.onroerenderfgoed.be/>)

Privacyverklaring
(<https://www.onroerenderfgoed.be/privacyverklaring>)

Juridische informatie
(<https://www.onroerenderfgoed.be/juridische-informatie>)

Agentschap
Onroerend
Erfgoed

[\(//\)](#)


Inventaris

ERFGOEDOBJECT

Hoeve

bouwkundig element

ID: 36693 URI: <https://id.erfgoed.net/erfgoedobjecten/36693> 



Juridische gevolgen

- is aangeduid als vastgesteld bouwkundig erfgoed Hoeve
(<https://inventaris.onroerenderfgoed.be/aanduidingsobjecten/142093>)
Deze vaststelling is geldig sinds 20-06-2023
- is aangeduid als vastgesteld bouwkundig erfgoed Hoeve
(<https://inventaris.onroerenderfgoed.be/aanduidingsobjecten/71323>)
Deze vaststelling was geldig van 24-09-2009 tot 20-06-2023

Provincie

Oost-Vlaanderen

Gemeente

Oosterzele

Deelgemeente

Balegem

Straat

Diepestraat

Locatie

Diepestraat 20 (Oosterzele)

Nauwkeurigheid zone

Tot op 15m

Oppervlakte zone

2 452m²

Bewaringstoestand

Bewaard

Erfgoedwaarde

Aanwezig

Typologie: [boerenwoningen](https://id.erfgoed.net/thesauri/erfgoedtypes/71) (<https://id.erfgoed.net/thesauri/erfgoedtypes/71>), [hekken](https://id.erfgoed.net/thesauri/erfgoedtypes/185) (<https://id.erfgoed.net/thesauri/erfgoedtypes/185>), [hekpijlers](https://id.erfgoed.net/thesauri/erfgoedtypes/186) (<https://id.erfgoed.net/thesauri/erfgoedtypes/186>), [hoeven](https://id.erfgoed.net/thesauri/erfgoedtypes/190) (<https://id.erfgoed.net/thesauri/erfgoedtypes/190>), [schuren](https://id.erfgoed.net/thesauri/erfgoedtypes/381) (<https://id.erfgoed.net/thesauri/erfgoedtypes/381>)

Datering: [18de eeuw](https://id.erfgoed.net/thesauri/dateringen/18) (<https://id.erfgoed.net/thesauri/dateringen/18>)

[Inventarisatie bouwkundig erfgoed Oosterzele](https://inventaris.onroerenderfgoed.be/gebeurtenissen/455) (<https://inventaris.onroerenderfgoed.be/gebeurtenissen/455>) (geografische inventarisatie: van 01-01-1980 tot 31-12-1989)

Beschrijving

Tot buitenverblijf aangepaste voormalige hoeve met in U-vorm opgestelde aaneensluitende gebouwen. IJzeren toegangshek tussen bakstenen pijlers naast een aan de straat palende dwarsschuur van vier traveeën onder zadeldak (Vlaamse pannen, nok parallel aan de straat), deels uit oud metselwerk (zie linker travee). Vier rijen lichtspleten in de zijpuntgevel.

Gereneveerd naar het zuiden georiënteerd boerenhuis van één bouwlaag onder zadeldak (Vlaamse pannen, nok loodrecht op de straat), in oorsprong mogelijk opklimmend tot de 18de eeuw. Verankerde en gewitte erfgevel met sporen van oud metselwerk maar waarschijnlijk grotendeels herbouwd met toevoeging van dakkapellen.

Bron: BOGAERT C. & VERBEECK M. 1989: *Inventaris van het cultuurbezit in België, Architectuur, Provincie Oost-Vlaanderen, Arrondissement Gent, Kantons Destelbergen - Oosterzele*, Bouwen door de eeuwen heen in Vlaanderen 12n2, Brussel - Turnhout.

Auteurs: [Bogaert, Chris](https://id.erfgoed.net/auteurs/29) (<https://id.erfgoed.net/auteurs/29>); [Lanclus, Kathleen](https://id.erfgoed.net/auteurs/30) (<https://id.erfgoed.net/auteurs/30>); [Verbeeck, Mieke](https://id.erfgoed.net/auteurs/31) (<https://id.erfgoed.net/auteurs/31>)

Datum: 1989

De tekst wordt ter beschikking gesteld door: [Agentschap Onroerend Erfgoed \(AOE\)](https://id.erfgoed.net/auteurs/501) (<https://id.erfgoed.net/auteurs/501>)

Relaties



Is deel van

Balegem (<https://inventaris.onroerenderfgoed.be/themas/14218>)

Je kan deze pagina citeren als:

INVENTARIS ONROEREND ERFGOED 2026: *Hoeve* [online],
<https://id.erfgoed.net/erfgoedobjecten/36693>
(<https://id.erfgoed.net/erfgoedobjecten/36693>) (geraadpleegd op 11 maart 2026).

Beheerder fiche: **Gemeente Oosterzele**




Contact

Heb je een vraag of opmerking over deze fiche?
Meld het ons via het contactformulier (/contact?uri=https://id.erfgoed.net/erfgoedobjecten/36693).



Onroerenderfgoed.be is een officiële website van de Vlaamse overheid

uitgegeven door het agentschap Onroerend Erfgoed 
(<https://www.onroerenderfgoed.be/>)

Privacyverklaring
(<https://www.onroerenderfgoed.be/privacyverklaring>)

Juridische informatie
(<https://www.onroerenderfgoed.be/juridische-informatie>)

Agentschap
Onroerend
Erfgoed