








Renommer

CadmapSearchService


LIDAXES (version 2) - Axes de concentration du ruissellement et données

Axes de ruissellement concentré

Axes de ruissellement concentré (vecteur) - surface collectée en amont

-  3-10 ha
-  10-20 ha
-  20-50 ha
-  50-100 ha
-  >100 ha

Variations possibles du tracé


-  zone d'incertitude

Dépressions



-  Dépressions

Réseau hydrographique wallon (RHW)



Voies navigables

-  Cours d'eau navigables



Cours d'eau non navigables de 1 ère catégorie

-  1 ère catégorie décrits à l'atlas
-  1 ère catégorie non décrits à l'atlas



Cours d'eau non navigables de 2 eme catégorie

-  2 ème catégorie décrits à l'atlas
-  2 ème catégorie non décrits à l'atlas

Cours d'eau non navigables de 3 eme catégorie


-  3 ème catégorie décrits à l'atlas
-  3 ème catégorie non décrits à l'atlas

Cours d'eau non navigables non classés

-  Cours d'eau non classés
-  Cours d'eau dont la catégorie n'est pas définie

Zones complexes










 Zones complexes

Données dérivées du MNT

Direction des flux



-  Est
-  Sud-Est
-  Sud
-  Sud-Ouest
-  Ouest
-  Nord-Ouest
-  Nord
-  Nord-Est

Accumulation des flux (nombre de cellules)

- [0 - 100]
- ]100 - 500]
- ]500 - 1 000]
- ]1 000 - 9 000]
- ]9 000 - 18 000]
- ]18 000 - 50 000]
- ]50 000 - 100 000]
- ]100 000 - 500 000]
- ]500 000 - 1 000 000]
- ]1 000 000 - 12 555 640]

Plan parcellaire cadastral - situation au 01/01/2024 (CADGIS 2024)

Parcelles cadastrales

-  PR - Parcelle privative
-  PP - Parcelle domaine public ou domaine perdu

Bâtiments

-  Bâtiments