

GEMEENTE BEVEREN-KRUIBEKE-ZWIJNDRECHT**Kruibeke****Lange Heihoekstraat 24****Afdeling 11 sectie C nr. 892L****Schaal: 1/500**






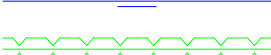
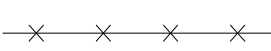


Referentienummer AAPD

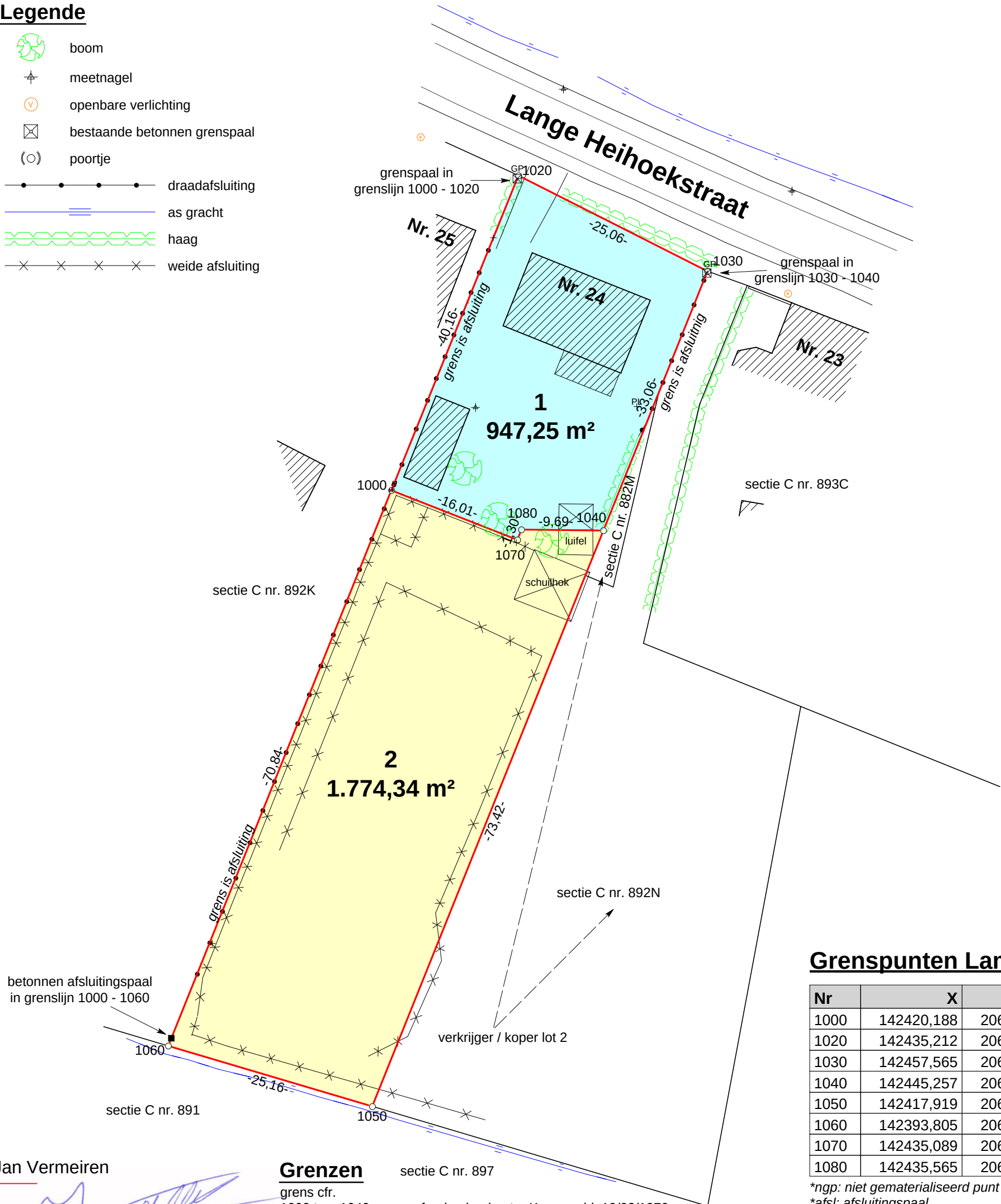
46013 / 10494

Aanwijzer

| Lot | Plaats | Aard | deel van Sectie C | Groot |
|-----|------------------------|------------------------|-------------------|-------------------------|
| 1 | Lange Heihoekstraat 24 | woning op en met grond | nr. 892L | 947,25 m ² |
| 2 | Lange Heihoekstraat | grond | nr. 892L | 1.774,34 m ² |

Legende

-  boom
-  meetnagel
-  openbare verlichting
-  bestaande betonnen grenspaal
-  poortje
-  draadafsluiting
-  as gracht
-  haag
-  weide afsluiting

**Grenspunten Lambert '72**

| Nr | X | Y | |
|------|------------|------------|------|
| 1000 | 142420,188 | 206574,405 | afsl |
| 1020 | 142435,212 | 206611,652 | ngp |
| 1030 | 142457,565 | 206600,329 | ngp |
| 1040 | 142445,257 | 206569,646 | ngp |
| 1050 | 142417,919 | 206501,500 | ngp |
| 1060 | 142393,805 | 206508,663 | ngp |
| 1070 | 142435,089 | 206568,551 | ngp |
| 1080 | 142435,565 | 206569,762 | ngp |

*ngp: niet gematerialiseerd punt

*afsl: afsluitingspaal

Jan Vermeiren

Grenzen

sectie C nr. 897

grens cfr.

1000 tem 1040: grens cfr. plan landmeter Koppen dd. 19/02/1970

1040 tem 1060 - 1000: grens cfr. plan landmeter Van Varenbergh dd. 25/03/1981

1000 - 1070 - 1080 - 1040: nieuwe grens

1000 - 1070: parallel met weideafsluiting door paal poortje

1070 - 1080: haaks op 1000 - 1070


1080 - 1040: tegen dakrandprofiel tuinhuis

Landmeter-expert

Beëdigd door de Rechtbank van Eerste Aanleg te Antwerpen

LAN 131542

Zwijndrecht, 25 februari 2026



Aldus opgemeten en in plan gebracht door
 BV J. VERMEIREN, Studiebureau voor
 Landmeetkunde en Expertises
 Statiestraat 119 2070 ZWIJNDRECHT
 Tel. 03 / 252.46.47
 info@landmeter-vermeiren.be
 www.landmeter-vermeiren.be