

06/10/2025

Dossier [REDACTED]  
 Naam persoon [REDACTED]  
 Identificatie persoon [REDACTED]

**Detail van het geselecteerde artikel**

Kadastrale afdeling 11313 ANTWERPEN 26 AFD/BORGERHOUT 3/

**Identificatie en eventuele rechten van de eigenaar(s)**

Naam	Straat	Gemeente	Rechten	Andere
[REDACTED]	[REDACTED]	[REDACTED]	[REDACTED]	
[REDACTED]	[REDACTED]	[REDACTED]	[REDACTED]	

**Betrokken goederen : Totale opp 0.0 - Toestand op : 06/10/2025**

Ligging	Pol/Wa	Sectie	Nummer van het perceel	Aard	Opp. in ca	Inhoud in m3	Jaar van beëindiging van de opbouw	Code	Kadastraal inkomen
[REDACTED]			[REDACTED]	[REDACTED]	[REDACTED]	[REDACTED]	[REDACTED]	[REDACTED]	[REDACTED]

**Detail van het geselecteerde artikel**

































Kadastrale afdeling 11313 ANTWERPEN 26 AFD/BORGERHOUT 3/

**Identificatie en eventuele rechten van de eigenaar(s)**

Naam	Straat	Gemeente	Rechten	Andere
[REDACTED]	[REDACTED]	[REDACTED]	[REDACTED]	
[REDACTED]	[REDACTED]	[REDACTED]	[REDACTED]	
[REDACTED]	[REDACTED]	[REDACTED]	[REDACTED]	
[REDACTED]	[REDACTED]	[REDACTED]	[REDACTED]	

**Betrokken goederen : Totale opp 0.0 - Toestand op : 06/10/2025**

Deze kopij van kadastrale inlichtingen is toegelaten door de Algemene Administratie van de Patrimoniumdocumentatie, dewelke deze aanlevert op basis van gegevensbanken die gekend zijn en dewelke in haar documentatie vervat zijn.

Ligging	Pol/Wa	Sectie	Nummer van het perceel	Aard	Opp. in ca	Inhoud in m3	Jaar van beëindiging van de opbouw	Code	Kadastraal inkomen
2 - Berchemlei 85 (A2/R/K)		B	1079G8P0004	PRIVATIEF DEEL #	---	---	1955	2F	585
									
									
									
									

## Bijlagen

**1 - Kadastrale afdeling : 11313 - ANTWERPEN 26 AFD/BORGERHOUT 3/ - Sectienummer : B - Nummer van het perceel : 0933M6P0005**

### Perceel Informatie

Code en beschrijving administratieve gemeente (NIS) : 11002 - ANTWERPEN  
 Volgorde van de onderdelen van het perceel : 01

### Bouw Informatie

Aantal badkamers : 1  
 Bloknummer :  
 Centrale verwarming : Ja  
 Code en beschrijving indicie van het gebouw : 101 - Wooneenheid - Zonder lift  
 Code en beschrijving kwaliteit van het gebouw : N - Normaal  
 Code en beschrijving bouwtype (aantal gevels) : - - -  
 Code en beschrijving kadastrale aard van de PUR : 220 - PRIVATIEF DEEL #  
 Detail code privatief deel : AP02  
 Aantal garages : 1  
 Aantal woonegelegenheden : 1  
 Aantal woonplaatsen : 4  
 PUR nummer : AA19.HB73.FZ  
 Nuttige oppervlakte : 85

### Adres Informatie

Postcode : 2000  
 Code en beschrijving administratieve gemeente (NIS) : 11002 - ANTWERPEN  
 Huisnummer voor te sorteren : 27  
 Begin versie timestamp adrestoestand : 1998-06-12  
 Begindatum adrestoestand : 1997-01-01

### Eigendomstoestand Informatie

Vorige artikel inschrijving : NA  
 Artikel registratie : NA  
 Begin versie timestamp eigendomstoestand : 2016-05-06  
 Fiscale begindatum van de eigendomstoestand : 2016-03-22  
 Juridische begindatum van de eigendomstoestand : 2016-03-22  
 ID van de eigendomstoestand : 202050315

### Perceelstoestand Informatie

Beginjaar perceelstoestand : 1997  
 Detail code privatief deel : AP02  
 ID perceelstoestand : 1278022  
 Schetsnummer betrokken bij creatie of mutatie van het perceel : 0  
 Begin versie timestamp perceelstoestand : 1998-06-12

**2 - Kadastrale afdeling : 11313 - ANTWERPEN 26 AFD/BORGERHOUT 3/ - Sectienummer : B - Nummer van het perceel : 1079G8P0004**

### Perceel Informatie

Code en beschrijving administratieve gemeente (NIS) : 11002 - ANTWERPEN  
 Volgorde van de onderdelen van het perceel : 01

### Bouw Informatie

Aantal badkamers : 1  
 Bloknummer :  
 Centrale verwarming : Ja  
 Code en beschrijving indicie van het gebouw : 101 - Wooneenheid - Zonder lift  
 Code en beschrijving kwaliteit van het gebouw : N - Normaal

Code en beschrijving bouwtype (aantal gevels) : - - -  
Code en beschrijving kadastrale aard van de PUR : 220 - PRIVATIEF DEEL #  
Detail code privaatief deel : AP02  
Aantal woongelegenheden : 1  
Aantal woonplaatsen : 4  
PUR nummer : AA19.HU77.KK  
Nuttige oppervlakte : 70

**Adres Informatie**

Postcode : 2000  
Code en beschrijving administratieve gemeente (NIS) : 11002 - ANTWERPEN  
Huisnummer voor te sorteren : 85  
Begindatum adrestoestand : 1976-01-01

**Eigendomstoestand Informatie**

Vorige artikel inschrijving : NA  
Artikel registratie : NA  
Begin versie timestamp eigendomstoestand : 2019-01-07  
Fiscale begindatum van de eigendomstoestand : 2018-07-25  
Juridische begindatum van de eigendomstoestand : 2018-07-25  
Dubieus zakelijk recht : 1  
ID van de eigendomstoestand : 207885047

**Perceelstoestand Informatie**

Beginjaar perceelstoestand : 1976  
Detail code privaatief deel : AP02  
ID perceelstoestand : 1279397

**3 - Kadastrale afdeling : 11313 - ANTWERPEN 26 AFD/BORGERHOUT 3/ - Sectienummer : B - Nummer van het perceel : 1079G8P0005****Perceel Informatie**

Code en beschrijving administratieve gemeente (NIS) : 11002 - ANTWERPEN  
Volgorde van de onderdelen van het perceel : 01

**Bouw Informatie**

Aantal badkamers : 1  
Bloknummer :  
Centrale verwarming : Ja  
Code en beschrijving indicie van het gebouw : 101 - Wooneenheid - Zonder lift  
Code en beschrijving kwaliteit van het gebouw : N - Normaal  
Code en beschrijving bouwtype (aantal gevels) : - - -  
Code en beschrijving kadastrale aard van de PUR : 220 - PRIVATIEF DEEL #  
Detail code privaatief deel : AP02

Aantal woongelegenheden : 1

Aantal woonplaatsen : 4  
PUR nummer : AA19.HU78.KJ  
Nuttige oppervlakte : 70

**Adres Informatie**

Postcode : 2000  
Code en beschrijving administratieve gemeente (NIS) : 11002 - ANTWERPEN  
Huisnummer voor te sorteren : 85  
Begindatum adrestoestand : 1976-01-01

**Eigendomstoestand Informatie**

Vorige artikel inschrijving : NA  
Artikel registratie : NA  
Begin versie timestamp eigendomstoestand : 2019-01-07  
Fiscale begindatum van de eigendomstoestand : 2018-07-25  
Juridische begindatum van de eigendomstoestand : 2018-07-25  
Dubieus zakelijk recht : 1  
ID van de eigendomstoestand : 207885048

**Perceelstoestand Informatie**

Beginjaar perceelstoestand : 1976  
Detail code privaatief deel : AP02  
ID perceelstoestand : 1279398

**4 - Kadastrale afdeling : 11313 - ANTWERPEN 26 AFD/BORGERHOUT 3/ - Sectienummer : B - Nummer van het perceel : 1079G8P0002****Perceel Informatie**

Code en beschrijving administratieve gemeente (NIS) : 11002 - ANTWERPEN  
Volgorde van de onderdelen van het perceel : 01

**Bouw Informatie**

Aantal badkamers : 1  
Bloknummer :  
Centrale verwarming : Ja  
Code en beschrijving indicie van het gebouw : 101 - Wooneenheid - Zonder lift  
Code en beschrijving kwaliteit van het gebouw : N - Normaal  
Code en beschrijving bouwtype (aantal gevels) : - - -  
Code en beschrijving kadastrale aard van de PUR : 220 - PRIVATIEF DEEL #

Detail code privaatief deel : AP01  
Aantal woongelegheden : 1  
Aantal woonplaatsen : 4  
PUR nummer : AA19.HU75.KM  
Nuttige oppervlakte : 70

**Adres Informatie**

Postcode : 2000  
Code en beschrijving administratieve gemeente (NIS) : 11002 - ANTWERPEN  
Huisnummer voor te sorteren : 85  
Begindatum adrestoestand : 1976-01-01

**Eigendomstoestand Informatie**

Vorige artikel inschrijving : NA  
Artikel registratie : NA  
Begin versie timestamp eigendomstoestand : 2019-01-07  
Fiscale begindatum van de eigendomstoestand : 2018-07-25  
Juridische begindatum van de eigendomstoestand : 2018-07-25  
Dubieus zakelijk recht : 1  
ID van de eigendomstoestand : 207885049

**Perceelstoestand Informatie**

Beginjaar perceelstoestand : 1976  
Detail code privaatief deel : AP01  
ID perceelstoestand : 1279395

**5 - Kadastrale afdeling : 11313 - ANTWERPEN 26 AFD/BORGERHOUT 3/ - Sectienummer : B - Nummer van het perceel : 1079G8P0003****Perceel Informatie**

Code en beschrijving administratieve gemeente (NIS) : 11002 - ANTWERPEN  
Volgorde van de onderdelen van het perceel : 01

**Bouw Informatie**

Aantal badkamers : 1  
Bloknummer :  
Centrale verwarming : Ja  
Code en beschrijving indicie van het gebouw : 101 - Wooneenheid - Zonder lift  
Code en beschrijving kwaliteit van het gebouw : N - Normaal  
Code en beschrijving bouwtype (aantal gevels) : - - -  
Code en beschrijving kadastrale aard van de PUR : 220 - PRIVATIEF DEEL #

Detail code privaatief deel : AP01

Aantal woongelegheden : 1  
Aantal woonplaatsen : 4  
PUR nummer : AA19.HU76.KL  
Nuttige oppervlakte : 70

**Adres Informatie**

Postcode : 2000  
Code en beschrijving administratieve gemeente (NIS) : 11002 - ANTWERPEN  
Huisnummer voor te sorteren : 85  
Begindatum adrestoestand : 1976-01-01

**Eigendomstoestand Informatie**

Vorige artikel inschrijving : NA  
Artikel registratie : NA  
Begin versie timestamp eigendomstoestand : 2019-01-07  
Fiscale begindatum van de eigendomstoestand : 2018-07-25  
Juridische begindatum van de eigendomstoestand : 2018-07-25  
Dubieus zakelijk recht : 1  
ID van de eigendomstoestand : 207885052

**Perceelstoestand Informatie**

Beginjaar perceelstoestand : 1976  
Detail code privaatief deel : AP01  
ID perceelstoestand : 1279396

**6 - Kadastrale afdeling : 11313 - ANTWERPEN 26 AFD/BORGERHOUT 3/ - Sectienummer : B - Nummer van het perceel : 1079F10P0003****Perceel Informatie**

Code en beschrijving administratieve gemeente (NIS) : 11002 - ANTWERPEN  
Volgorde van de onderdelen van het perceel : 01

**Kadastrale Informatie**

Datum eerste ingebruikname goed : 2005-06-14

**Bouw Informatie**

Aantal badkamers : 2  
Bloknummer :  
Code en beschrijving indicie van het gebouw : 101 - Wooneenheid - Zonder lift  
Code en beschrijving kwaliteit van het gebouw : N - Normaal  
Code en beschrijving bouwtype (aantal gevels) : - - -  
Code en beschrijving kadastrale aard van de PUR : 220 - PRIVATIEF DEEL #  
Detail code privaatief deel : AP01

Aantal woongelegenheden : 2  
Aantal woonplaatsen : 10  
PUR nummer : AA19.HV63.HC  
Nuttige oppervlakte : 170

**Adres Informatie**

Postcode : 2000  
Code en beschrijving administratieve gemeente (NIS) : 11002 - ANTWERPEN  
Huisnummer voor te sorteren : 75  
Begin versie timestamp adrestoestand : 2006-11-13  
Begindatum adrestoestand : 2006-01-01

**Eigendomstoestand Informatie**

Vorige artikel inschrijving : NA  
Artikel registratie : NA  
Begin versie timestamp eigendomstoestand : 2019-01-07  
Fiscale begindatum van de eigendomstoestand : 2018-07-25  
Juridische begindatum van de eigendomstoestand : 2018-07-25  
Dubieus zakelijk recht : 1  
ID van de eigendomstoestand : 207885054

**Perceelstoestand Informatie**

Begindatum perceelstoestand : 2005-06-14  
Beginjaar perceelstoestand : 2006  
Detail code privaatief deel : AP01  
ID perceelstoestand : 1279460  
Schetsnummer betrokken bij creatie of mutatie van het perceel : 0  
Begin versie timestamp perceelstoestand : 2006-11-13