


20/01/2026

Dossier

Nom de la personne

Identification de la personne







Détail de l'article sélectionné

Division cadastrale

91060 ROCHEFORT 4 DIV/HAN-SUR-LESSE/

Identification et droits éventuels du ou des propriétaires

Nom	Rue	Commune	Droits	Autre(s)
	 Rue des Bouleaux, 31	 5580 Rochefort (Belgique)		

Biens associés : Superficie totale 1128.0 - Situation le : 20/01/2026

Situation	Pol/Wa	Section	Numéro de la parcelle	Nature	Superf. en ca	Contenan ce en m3	Année de la fin de construction	Code	Revenu cadastral
1 - Rue des Bouleaux 31		A	1638EP0000	MAISON	1128.0	---	1976	2F	1127

Annexes

1 - Division cadastrale : 91060 - ROCHEFORT 4 DIV/HAN-SUR-LESSE/ - Numéro de section : A - Numéro de la parcelle : 1638EP0000

Information sur la Parcelle

Code et description commune administrative (INS) : 91114 - ROCHEFORT

Code et description vérification contenance : T - Titre

Ordre des composantes de la parcelle : 01

ID situation PUR : 48062922

Coordonnée X : 208262

Coordonnée Y : 90513

Information sur le Bâti

Nombre de salles de bains : 1

Numéro de bloc : *

Surface bâtie : 166

Chauffage central : Oui

Code et description indice de la construction : 31 - Bungalow

Code et description qualité de la construction : N - Normale

Code et description type de construction (nombre de façades) : C - Isolé

Code et description nature cadastrale du PUR : 200 - MAISON

Code détail partie privative : ****

Nombre d'étages hors-sol : 1

Nombre de garages : 2

Nombre de logements : 1

Nombre de pièces habitables : 6

Numéro de PUR : AH10.YH18.SR

Superficie utile : 177

Information sur l'Adresse

Code postal : 5580

Code et description commune administrative (INS) : 91114 - ROCHEFORT

Numéro de police pour le tri : 31

Timestamp version début situation adresse : 2000-08-11

Date de début situation adresse : 2000-01-01

Information sur la Situation Patrimoniale

Inscription article précédente : 9106002154000000000001

Régistration article : 9106002155000000000001

Timestamp version début situation patrimoniale : 2009-03-25

Date fiscale de début de la situation patrimoniale : 2009-03-09

Année fiscale de début de la situation patrimoniale : 2009

Date juridique de début de la situation patrimoniale : 2009-03-09

ID de la situation patrimoniale : 60085458

Information sur la situation Parcelaire

Année de début situation parcelle : 2000

Code détail partie privative : ****

ID situation parcelle : 48053666

Numéro du croquis établi à la création ou la mutation de la parcelle : 0

Date version de début de situation de la parcelle : 2000-08-11

Information sur le Sol

Code et description nature PUR : 200 - MAISON

Code et description type de PUR : 2 - Terrain

Situation non-bâti : Rue des Bouleaux