

DC à la carte



63034A0186/00N000

Lieu
Environs
Cadastre
Plan régional
Amenagement du territoire
Sol et sous-sol
Eau
Nature
Droit de préemption
Patrimoine immobilier
Cartes historiques
Autres cartes

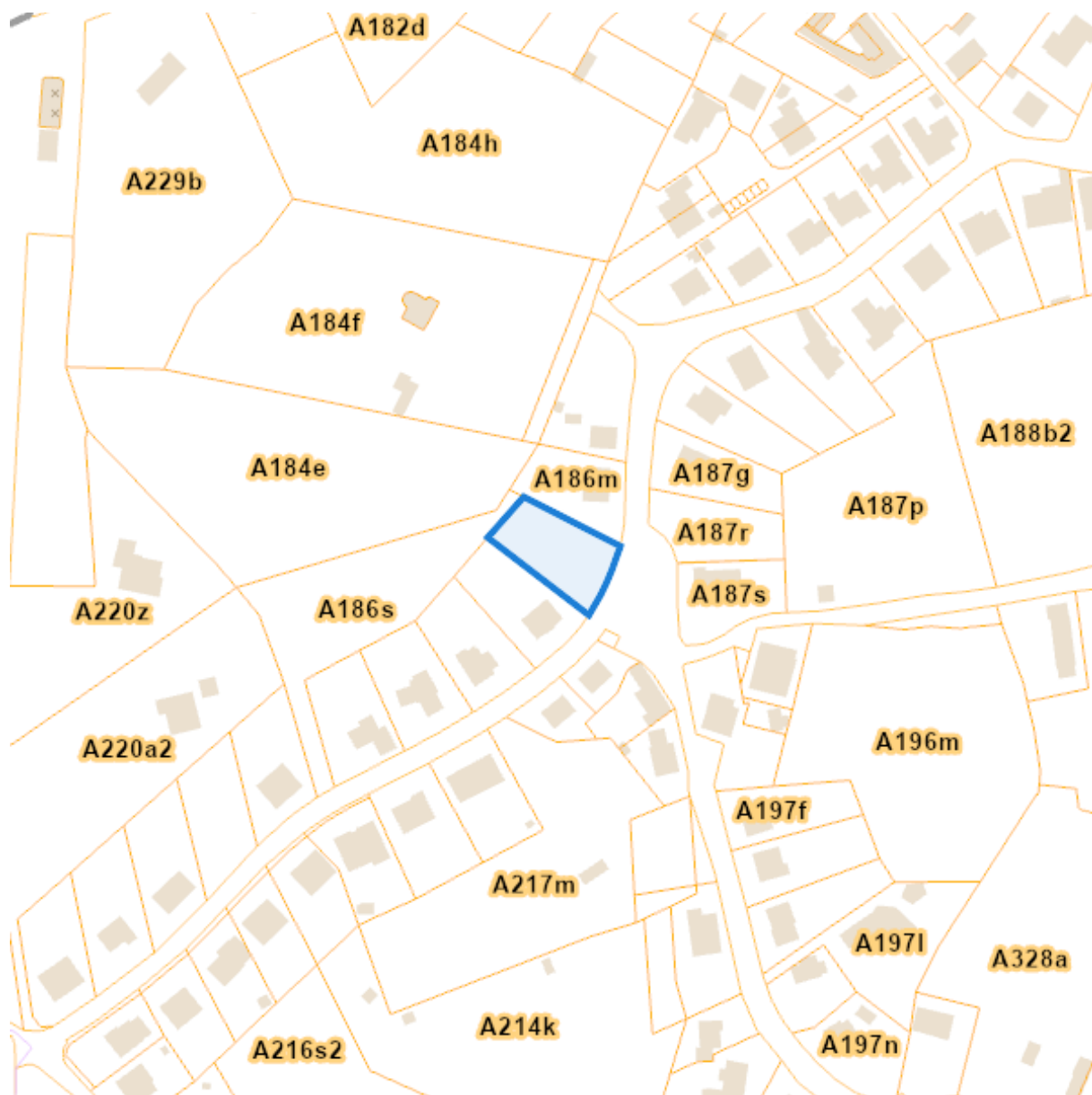
Dossier: 26-01-9202/001

Lieu



Dossier: 26-01-9202/001

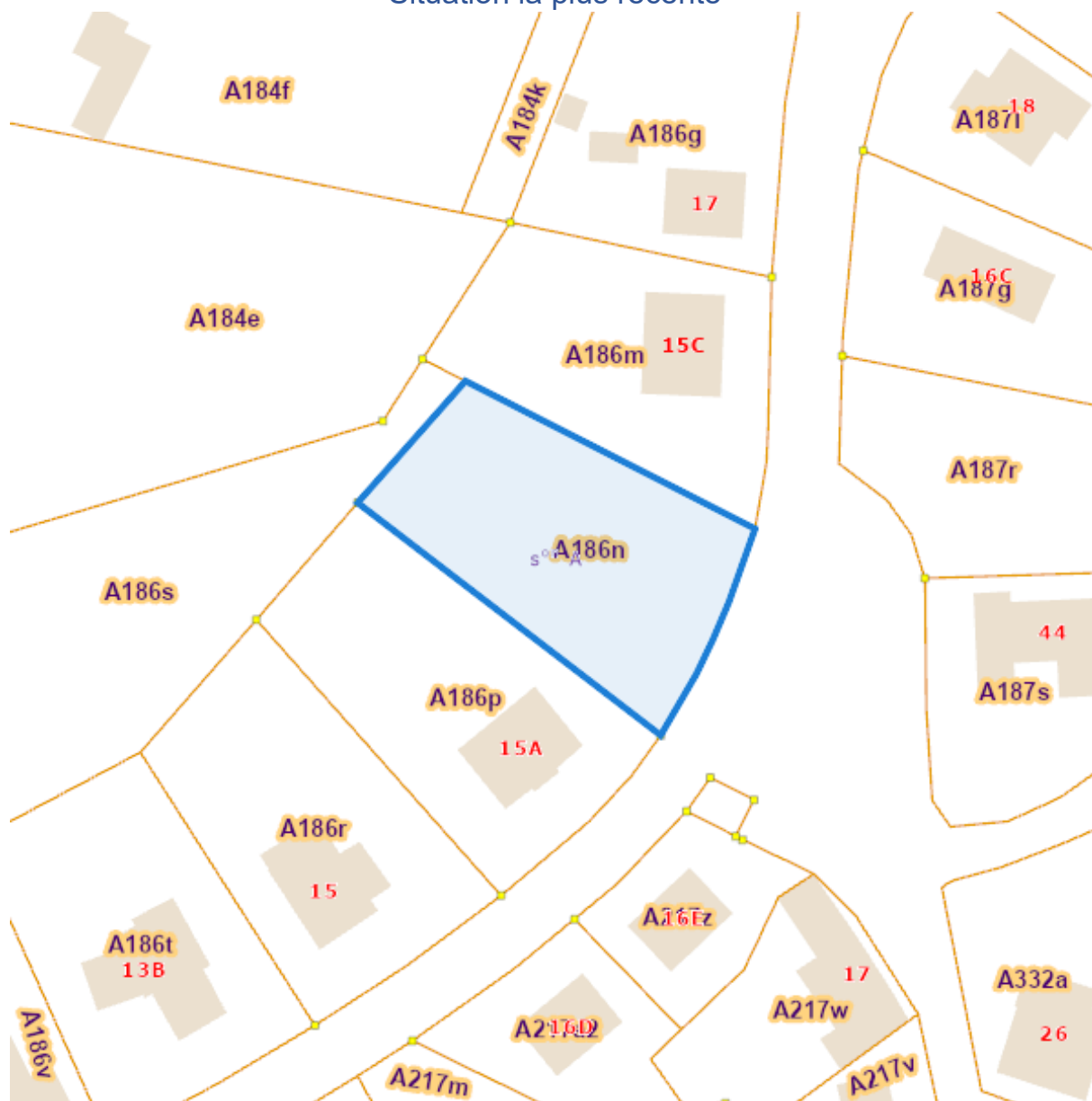
Environs



Dossier: 26-01-9202/001

Cadastre

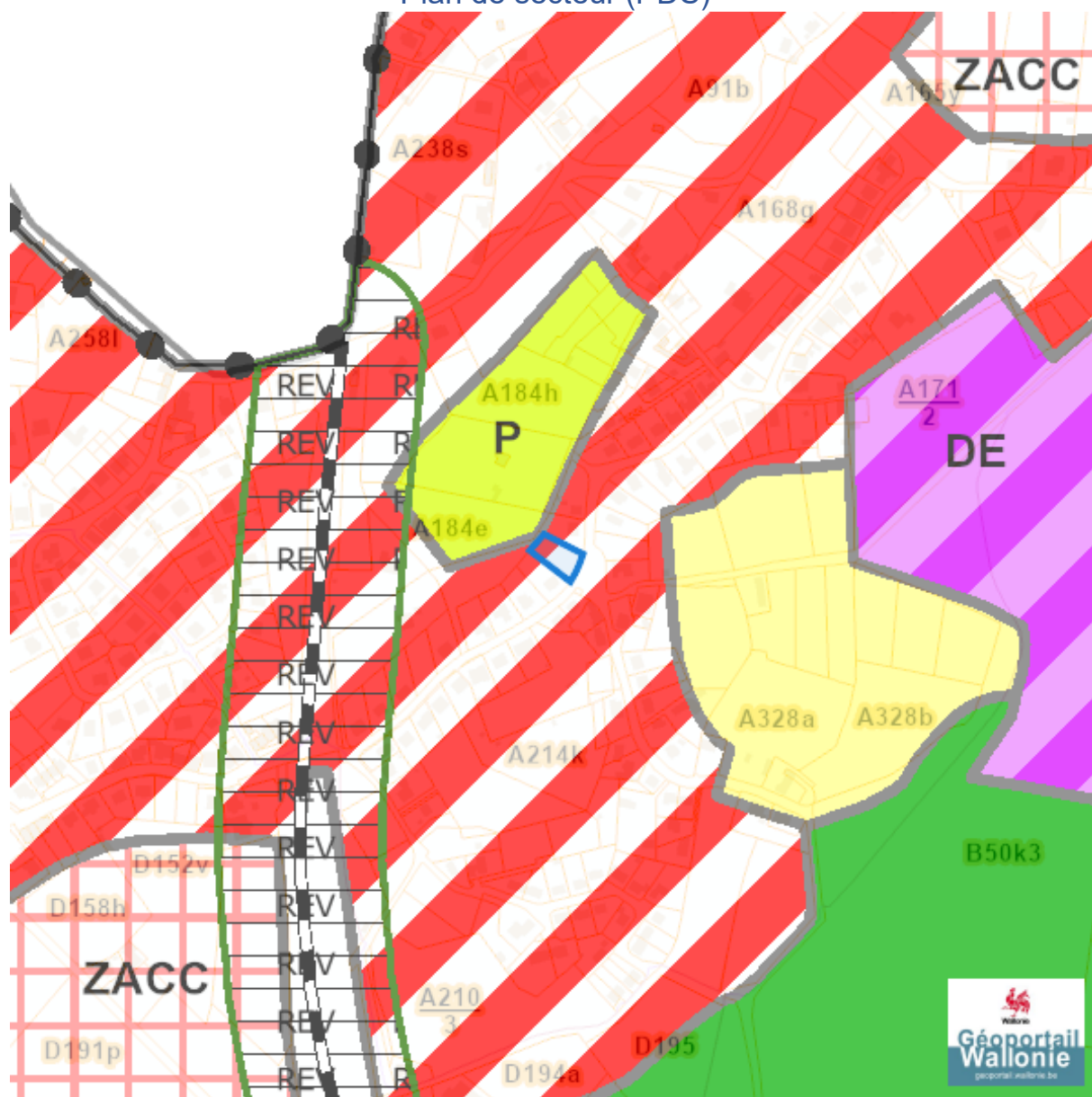
Situation la plus récente

eservices.minfin.fgov.be






























Dossier: 26-01-9202/001

Plan régional

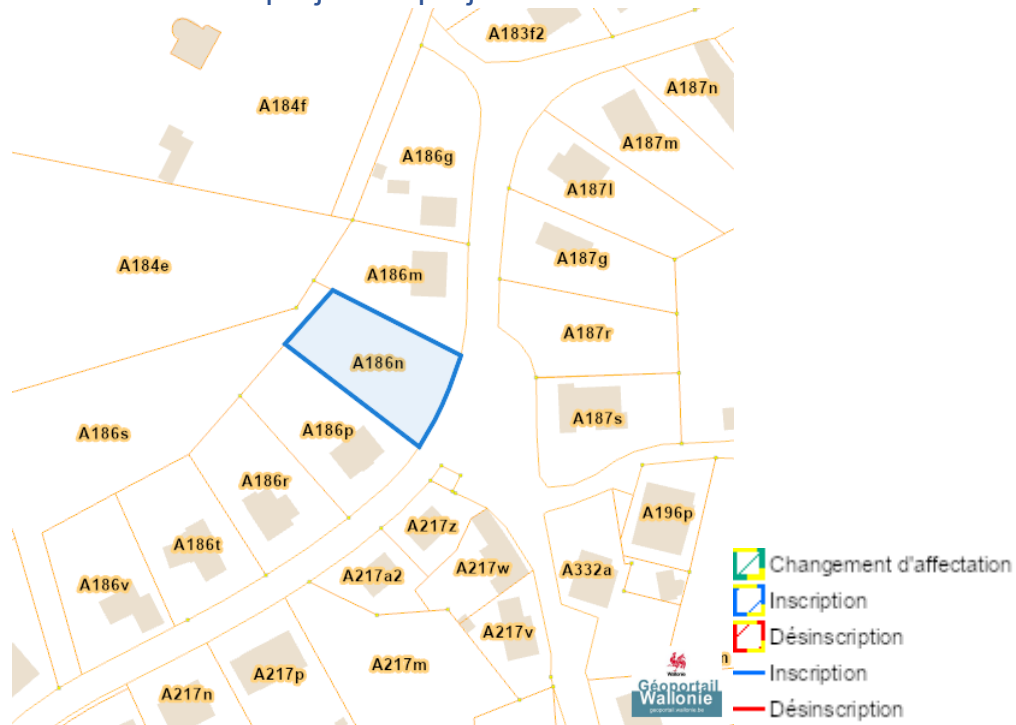
Plan de secteur (PDS)



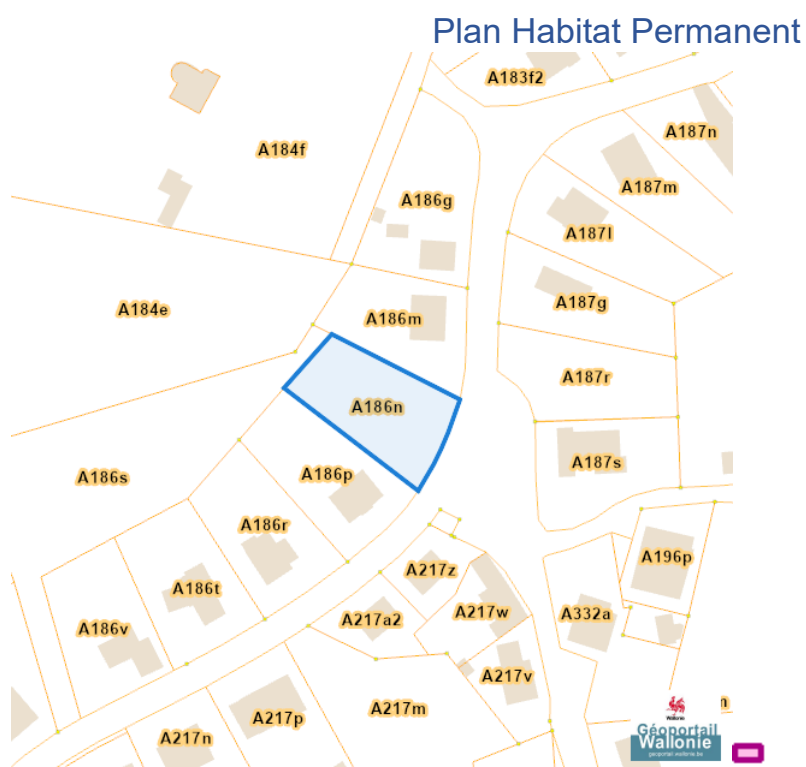
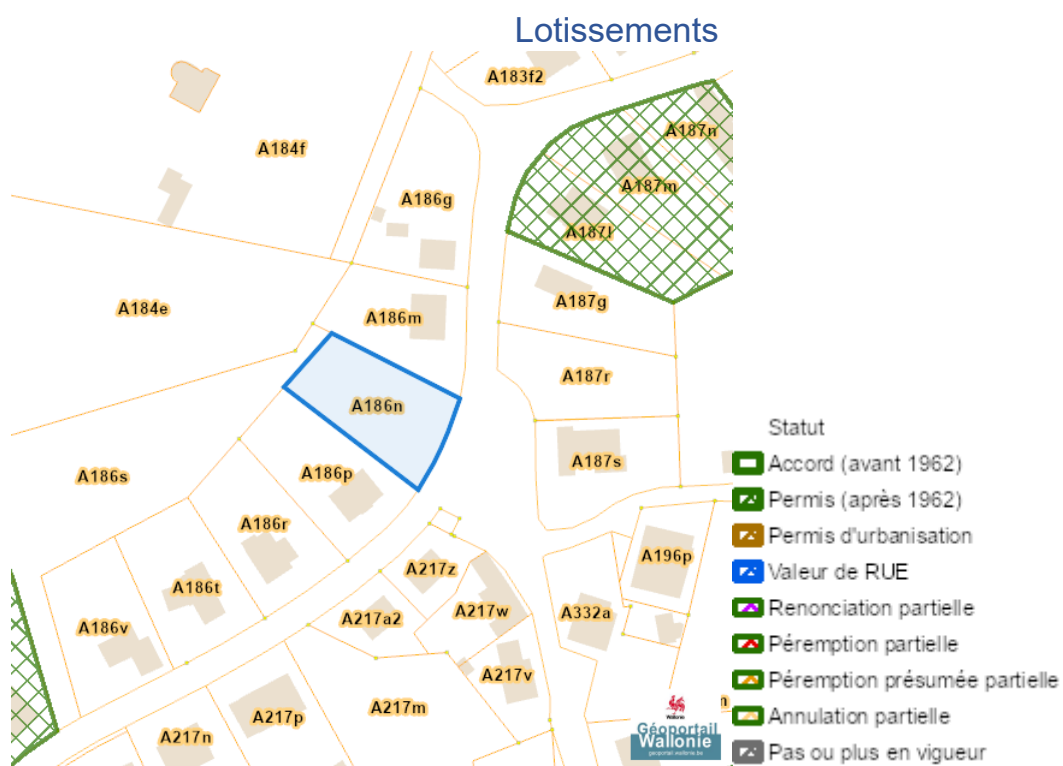
Dossier: 26-01-9202/001

	Habitat
	Habitat à caractère rural
	Habitat vert
	Services publics et équipements communautaires
	Centre d'enfouissement technique
	Centre d'enfouissement technique désaffecté
	Loisirs
	Servitude particulière
	Activité économique mixte
	Activité économique industrielle
	Activité économique spécifique Agro-Economique
	Activité économique spécifique Grande Distribution
	Activité économique spécifique Risque majeur
	Dépendances d'extraction
	Extraction à destination agricole
	Extraction à destination forestière
	Extraction à destination espaces verts
	Extraction à destination zone naturelle
	Aménagement communal concerté
	Aménagement communal concerté à caractère économique
	Enjeu communal
	Enjeu régional
	Agricole
	Forestière
	Espaces verts
	Naturelle
	Parc
	Eau
	Non affectée ("zone blanche")

Avant-projets et projets de modification du Plan du Secteur

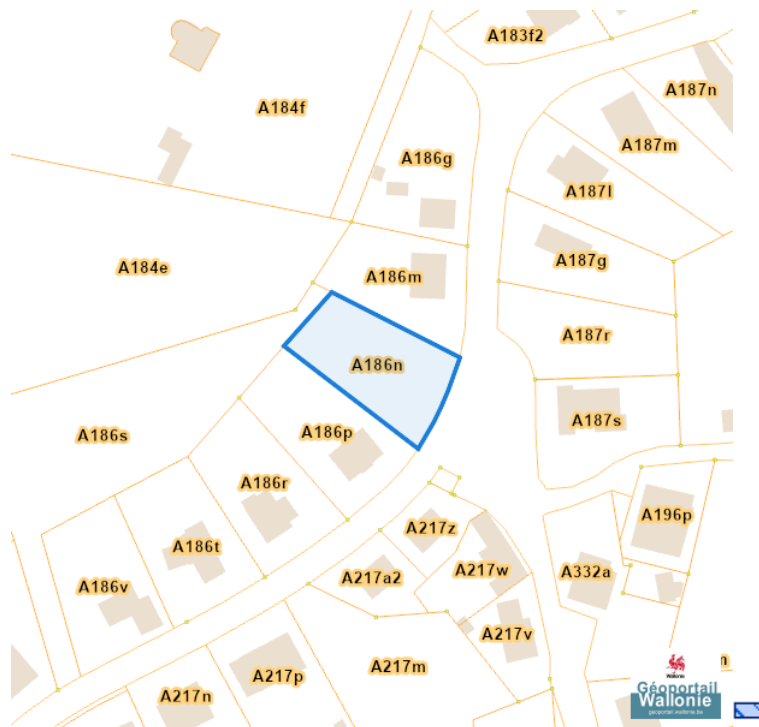


Aménagement du territoire

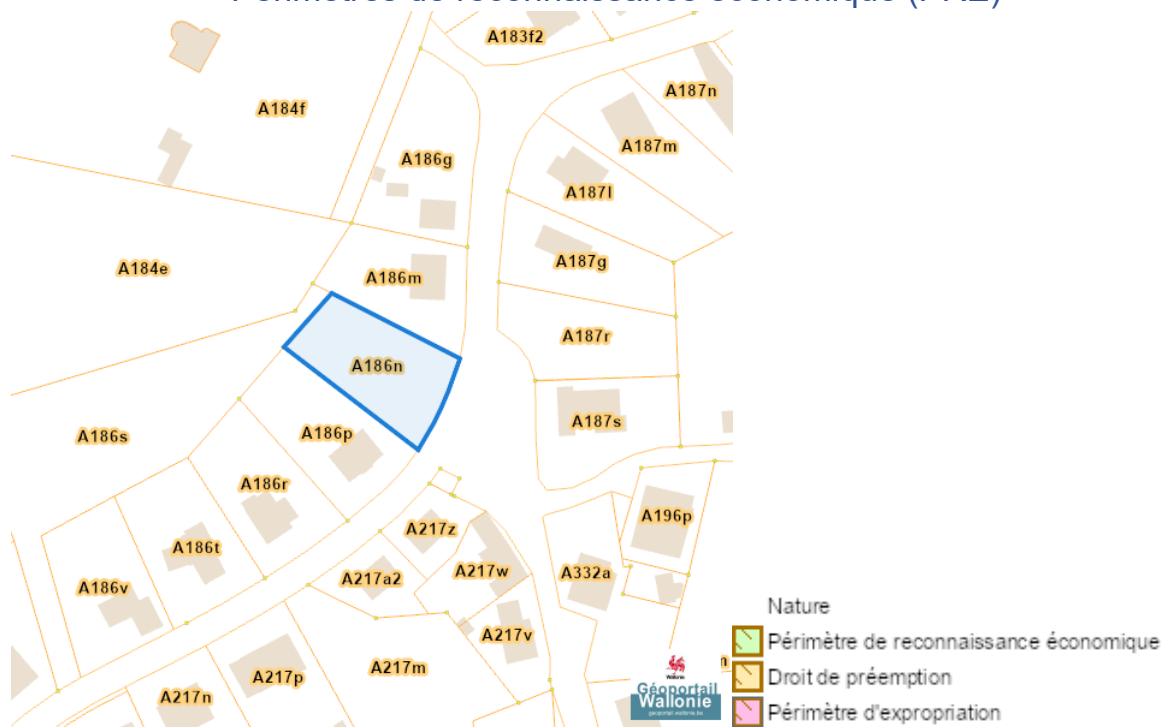


Dossier: 26-01-9202/001

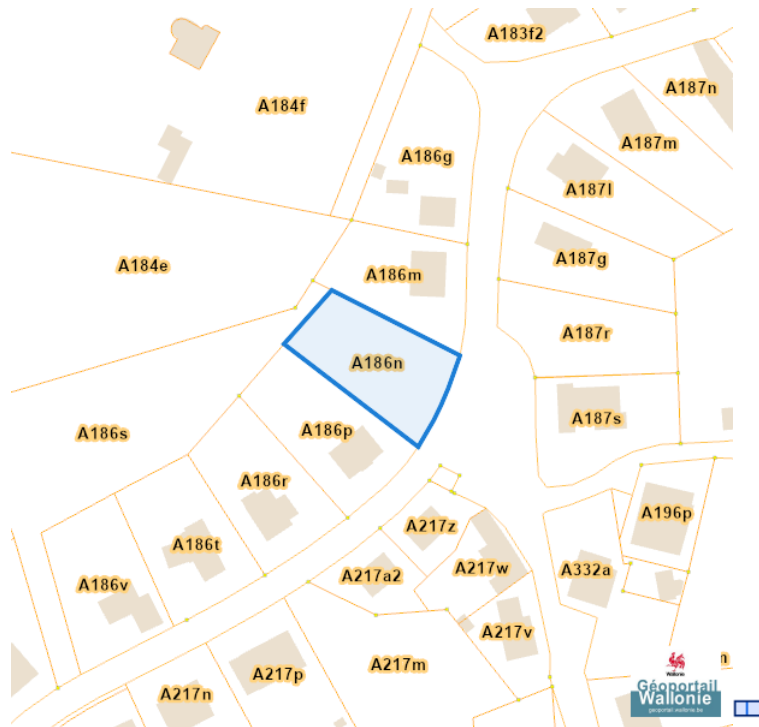
Périmètres de remembrement urbain (PRU)



Périmètres de reconnaissance économique (PRE)



Périmètres de rénovation urbaine



Périmètres de revitalisation urbaine

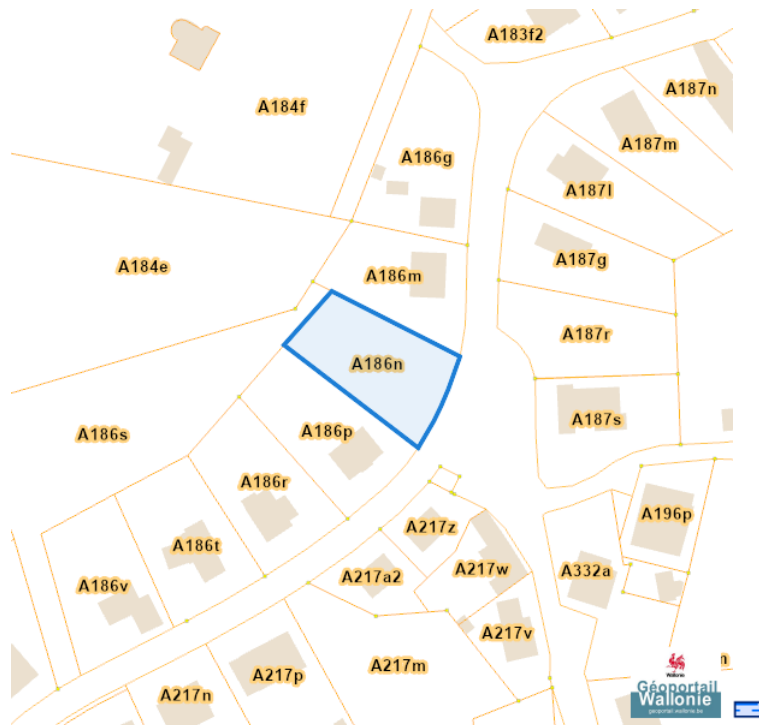


Schéma d'Orientation Local (SOL)

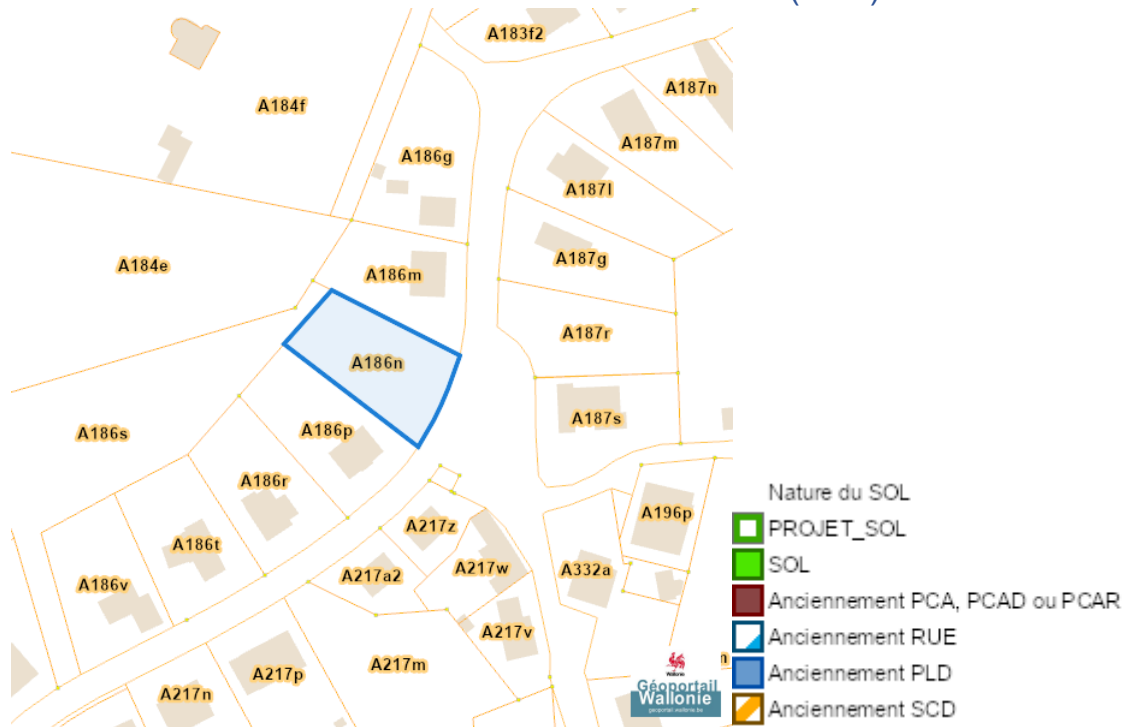
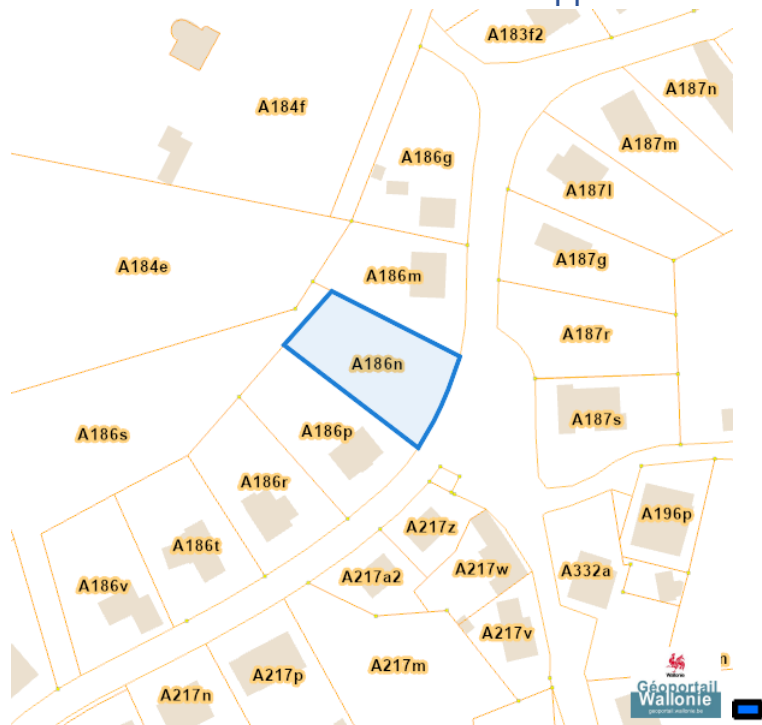
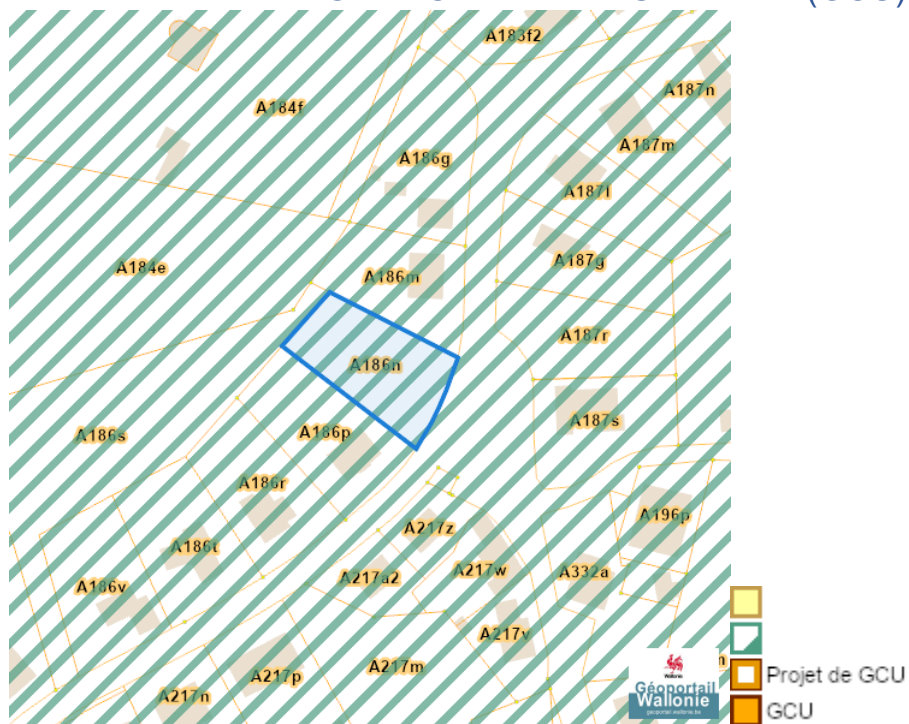


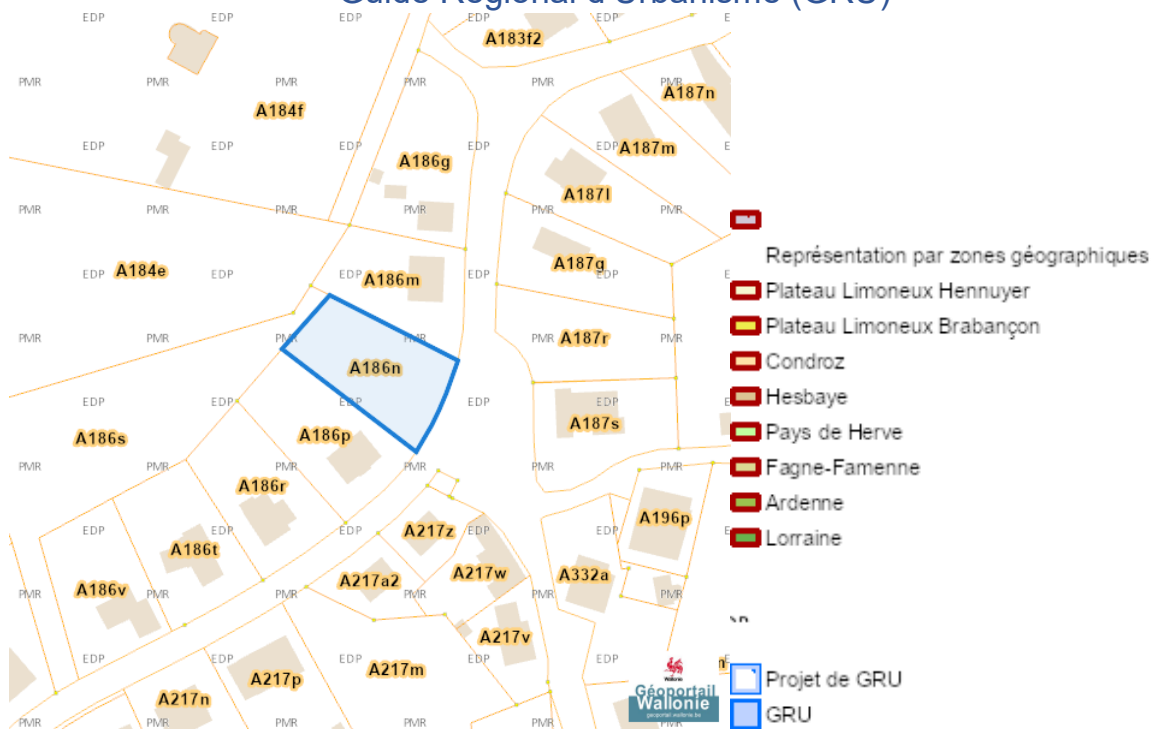
Schéma de Développement Communal (SDC)



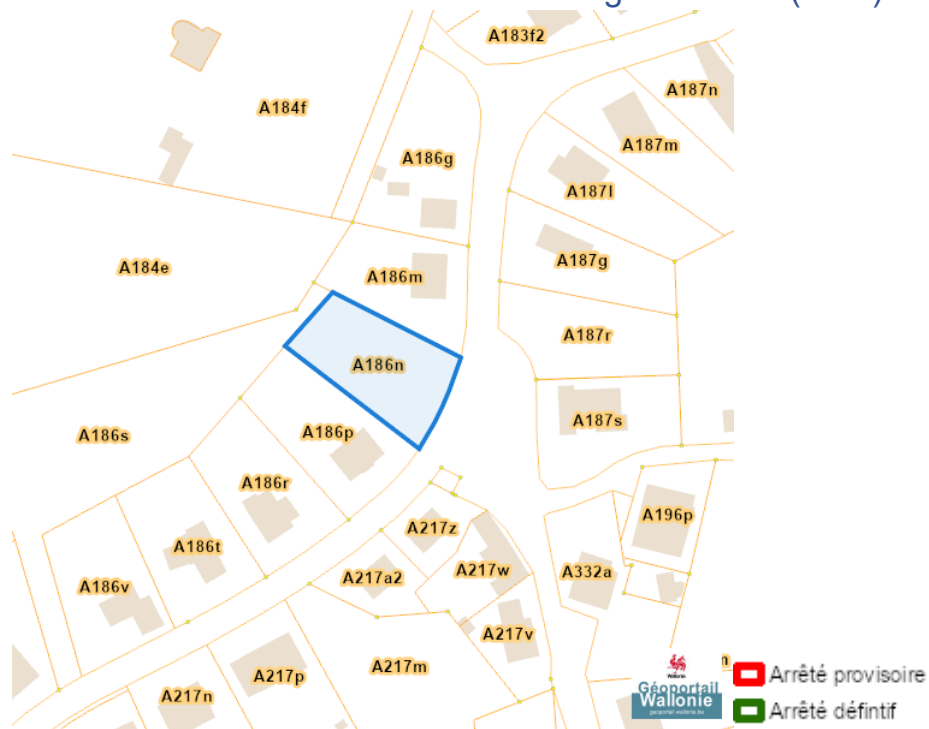
Guide Communal d'Urbanisme (GCU)



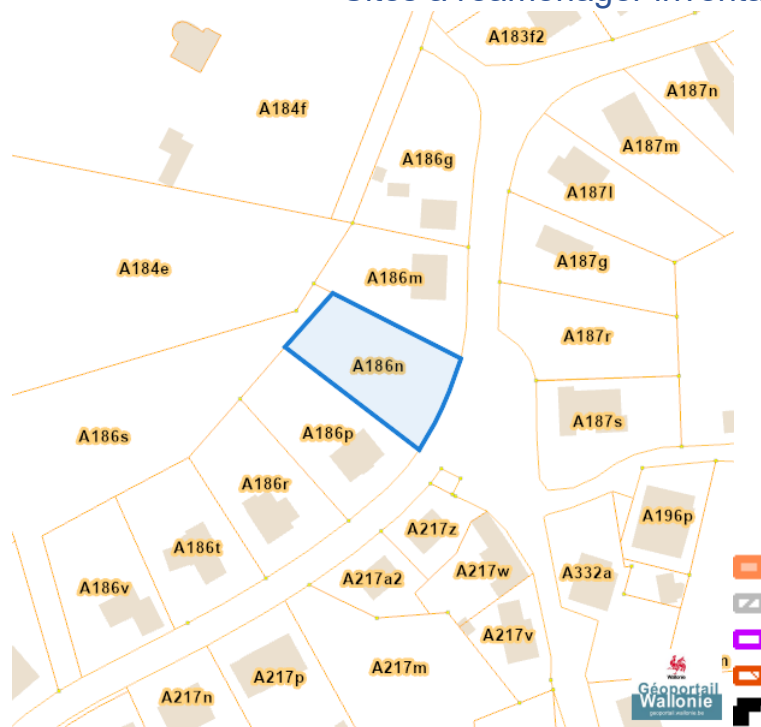
Guide Régional d'Urbanisme (GRU)



Sites à réaménager de droit (SAR)



Sites à réaménager inventaire (ISA)



Dossier: 26-01-9202/001

Taxation des bénéficiaires résultant d'une révision du plan de secteur

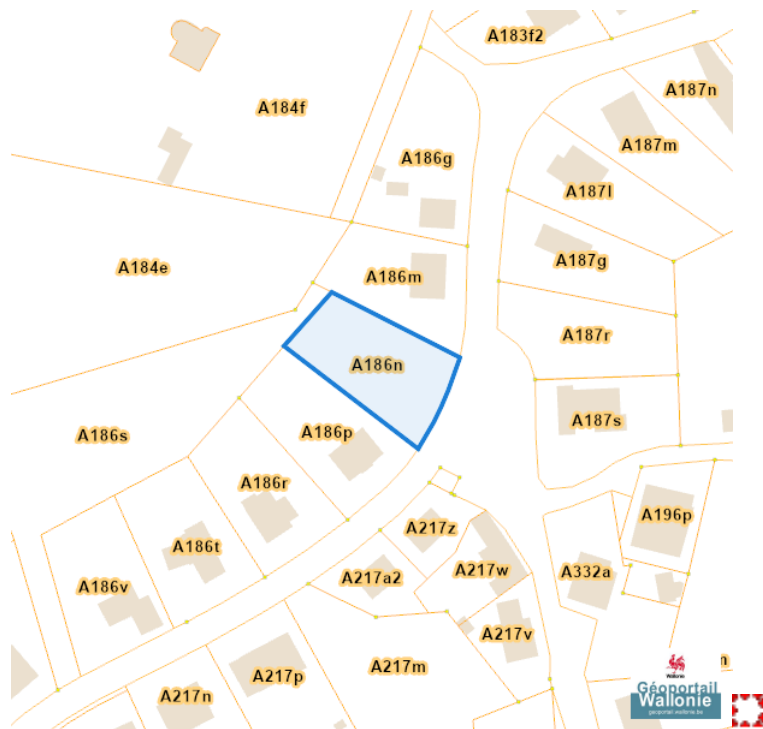
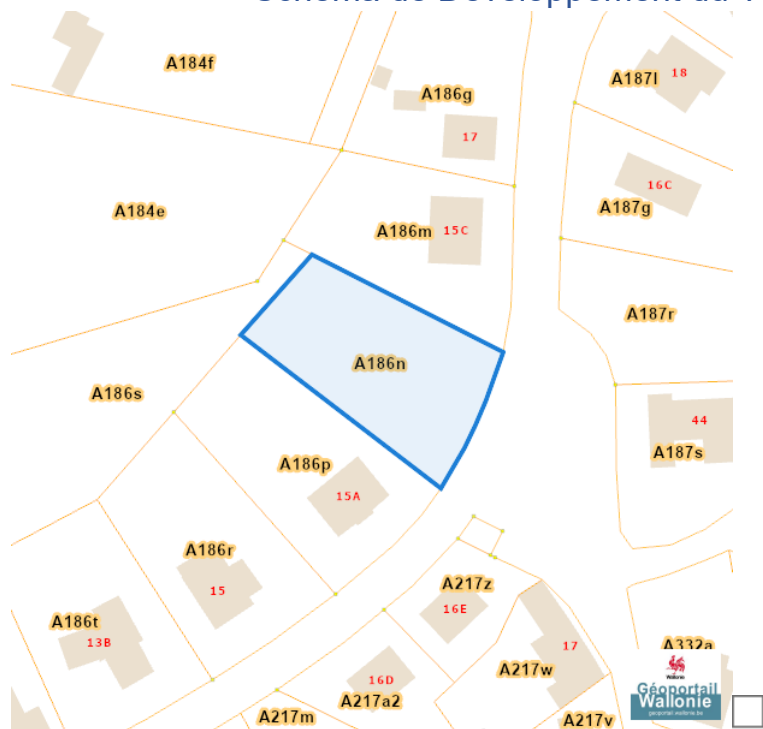
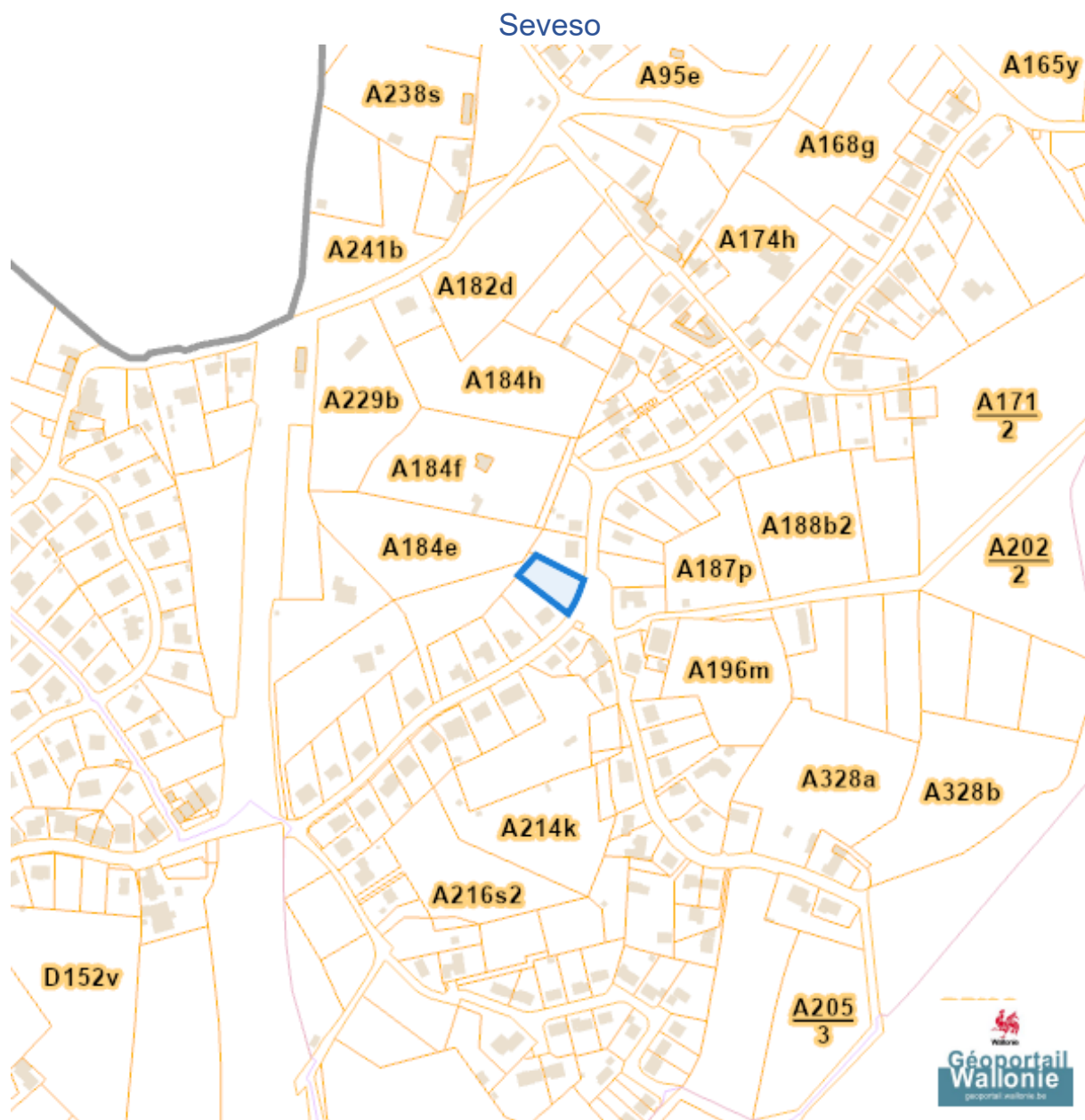


Schéma de Développement du Territoire (SDT)



Dossier: 26-01-9202/001



Dossier: 26-01-9202/001

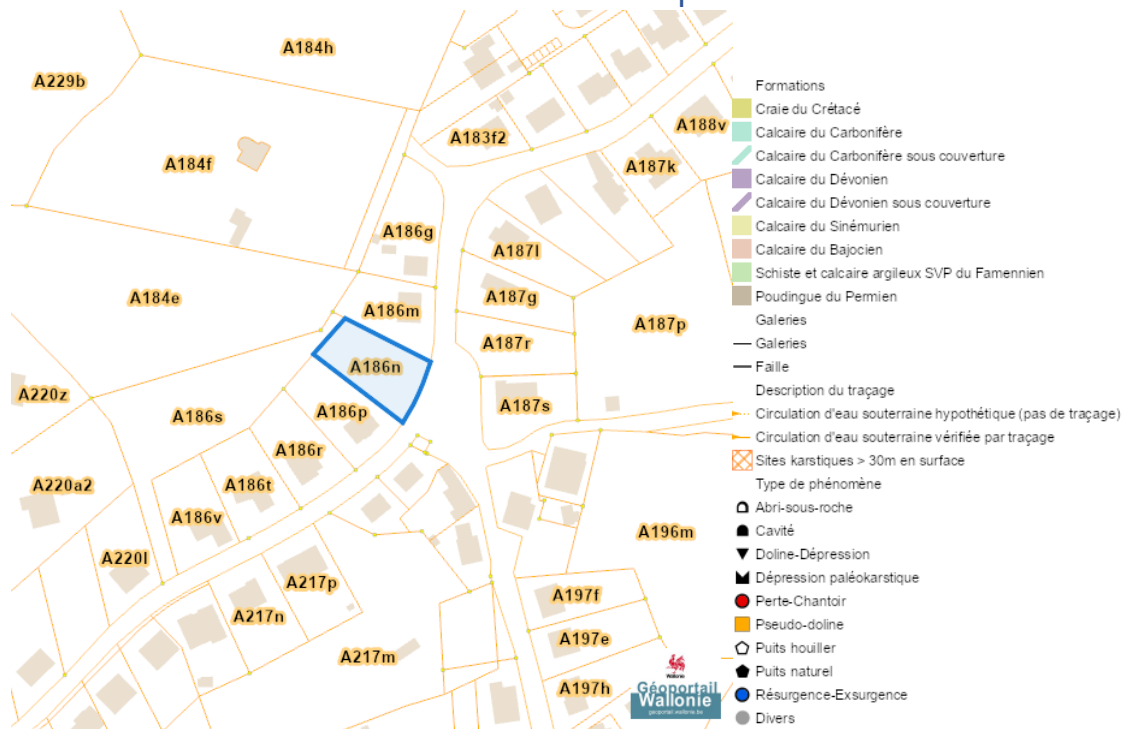
Sol et sous-sol

Occupation du sol

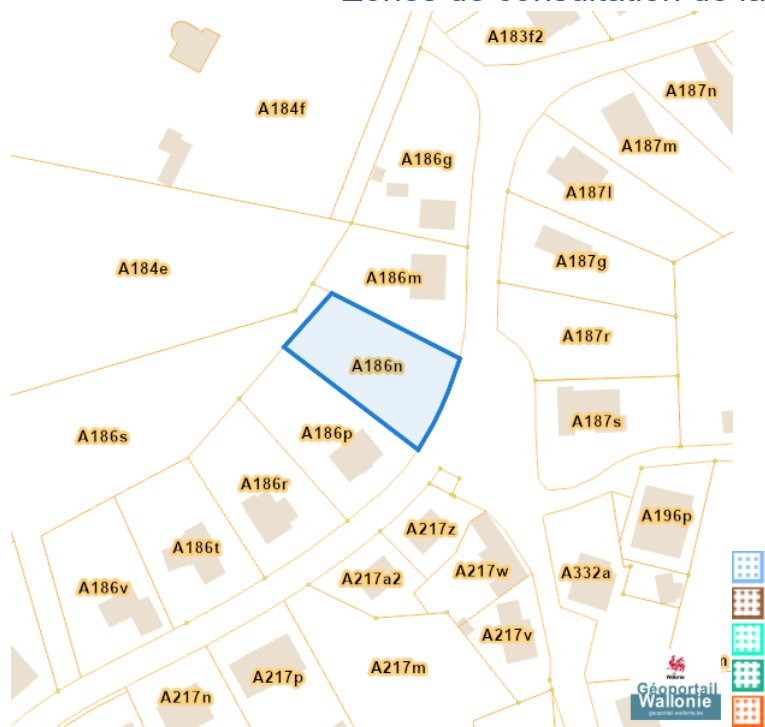


Dossier: 26-01-9202/001

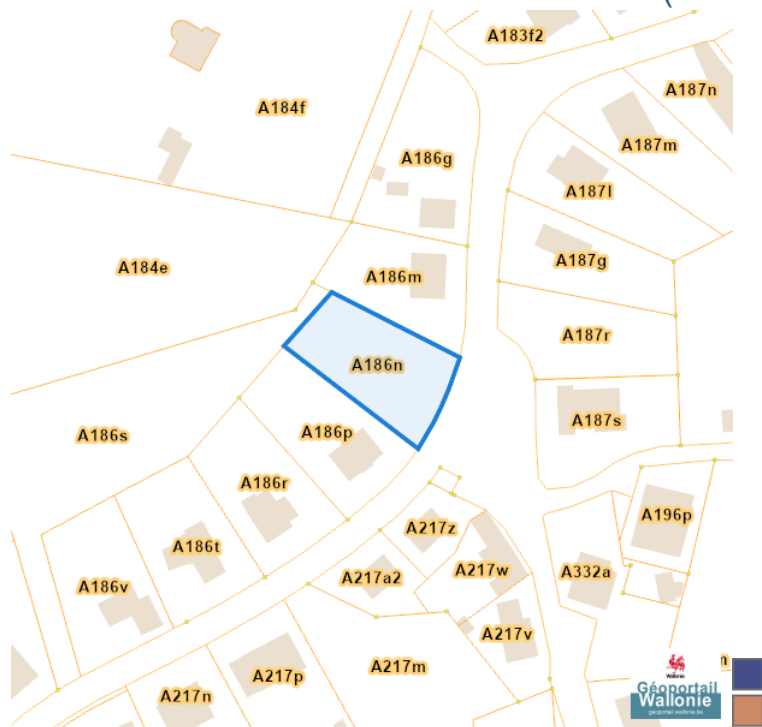
Sites Karstiques



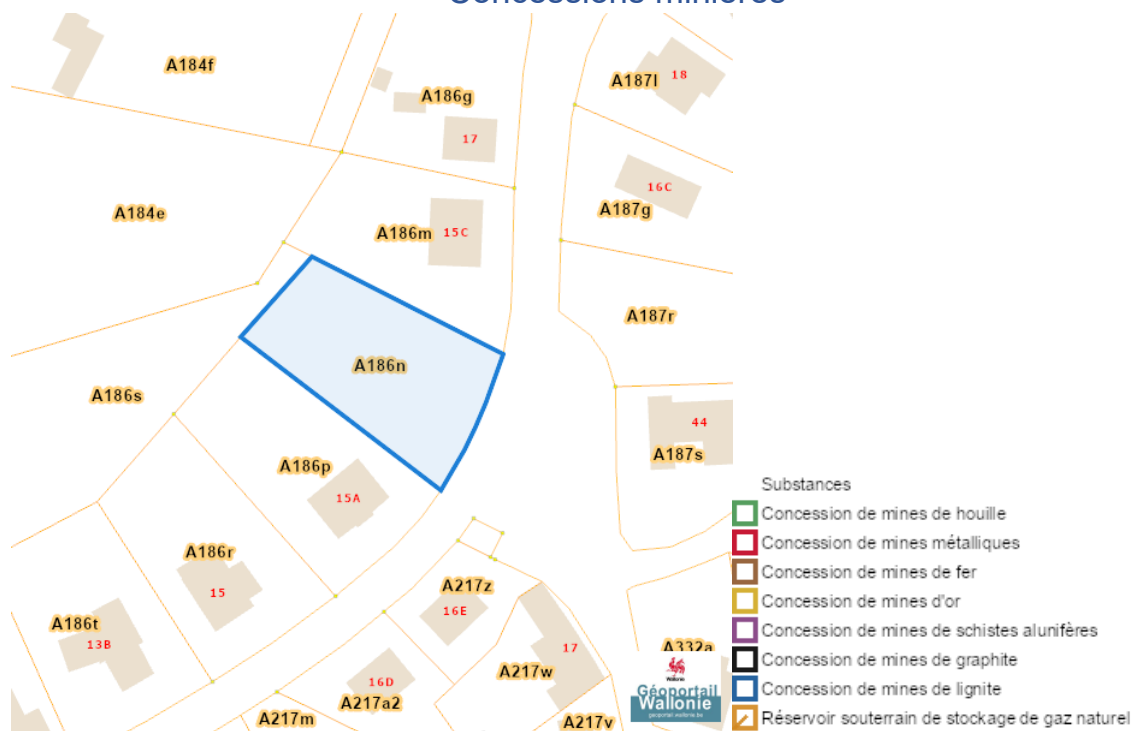
Zones de consultation de la DRIGM



Etat des sols (BDES)



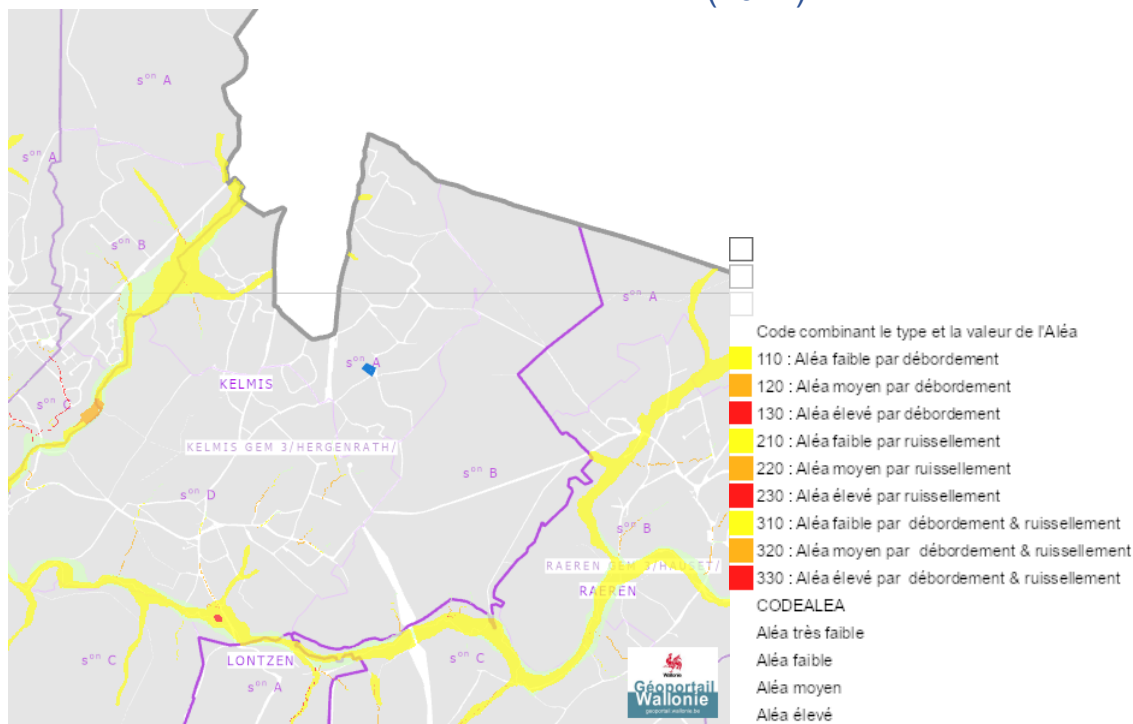
Concessions minières



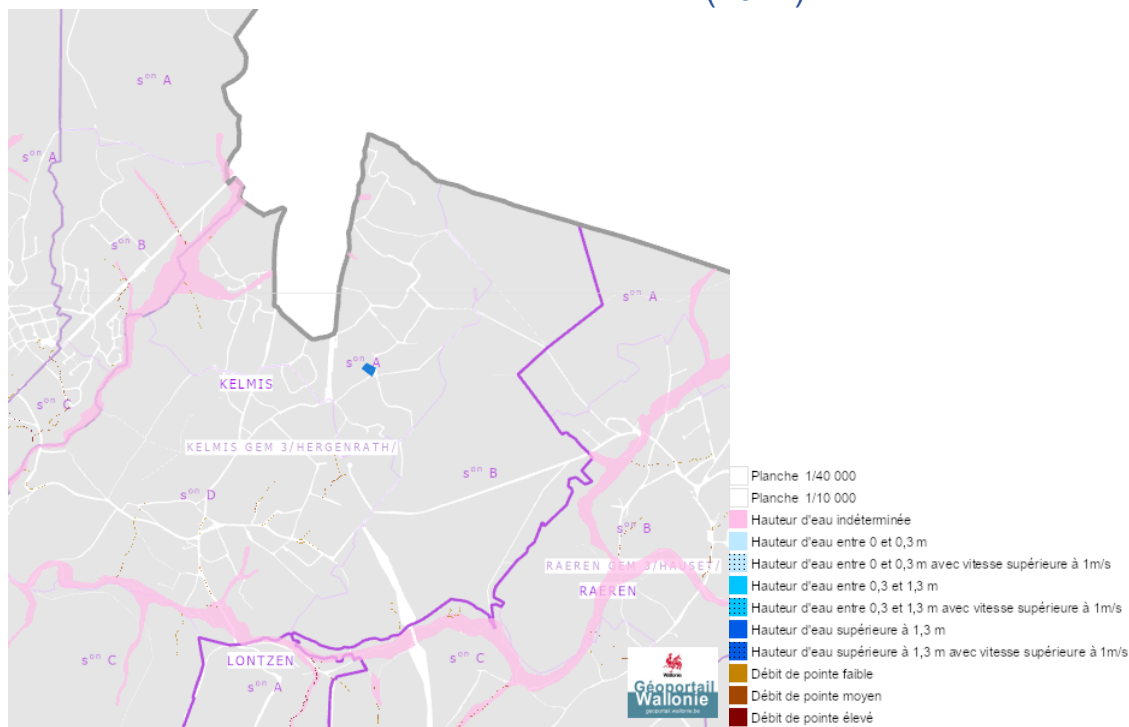
Dossier: 26-01-9202/001

Eau

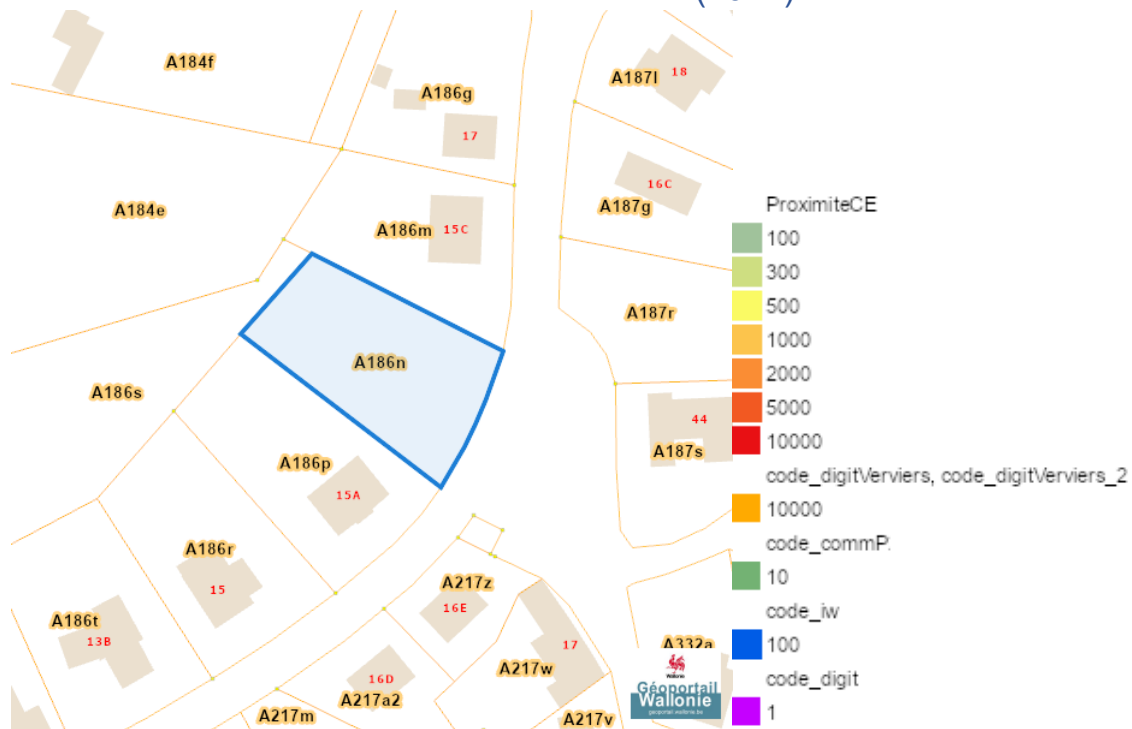
Alea d' inondation (2021)



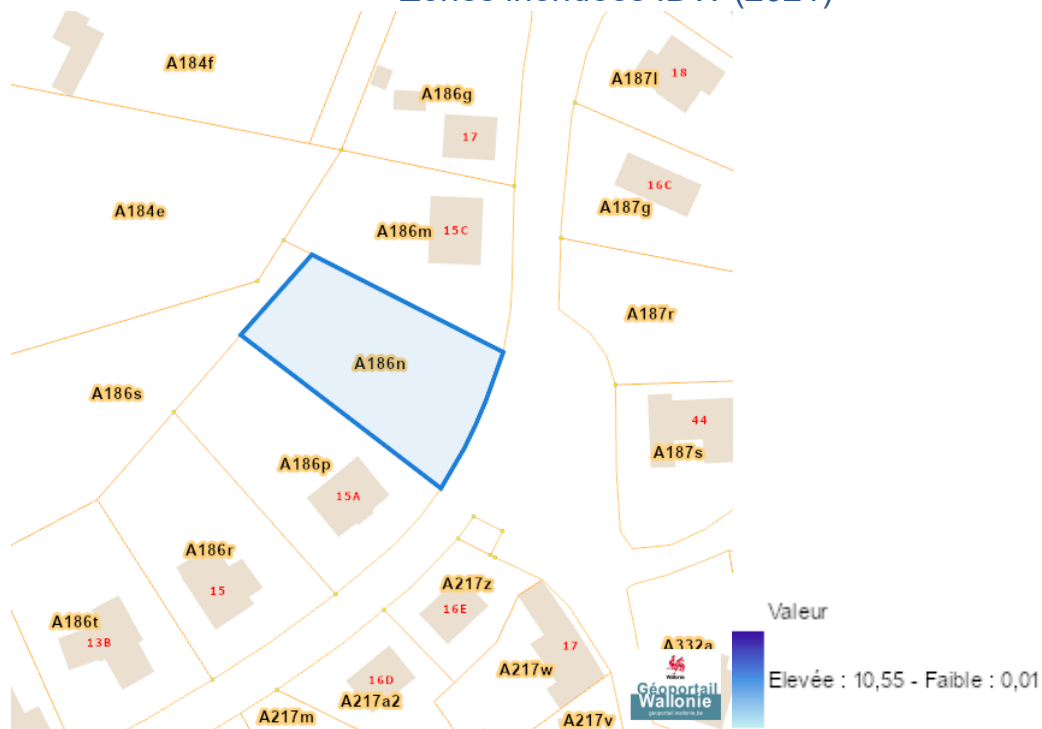
Zones inondables (2021)



Zones inondees (2021)

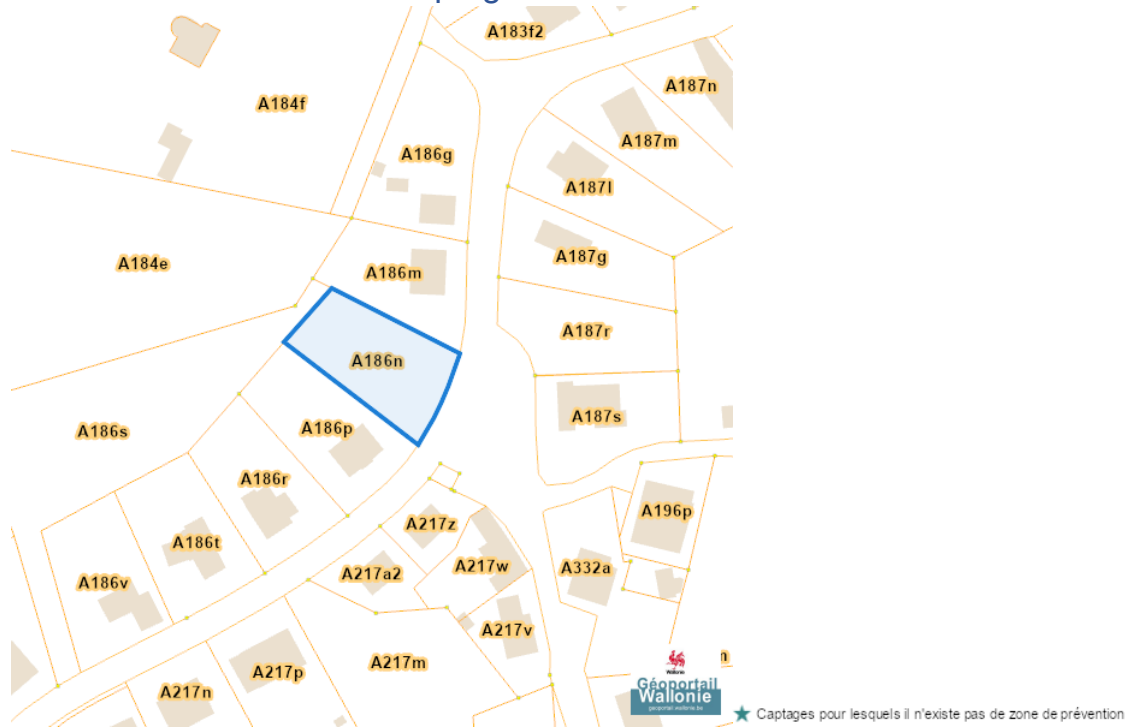


Zones inondees IDW (2021)

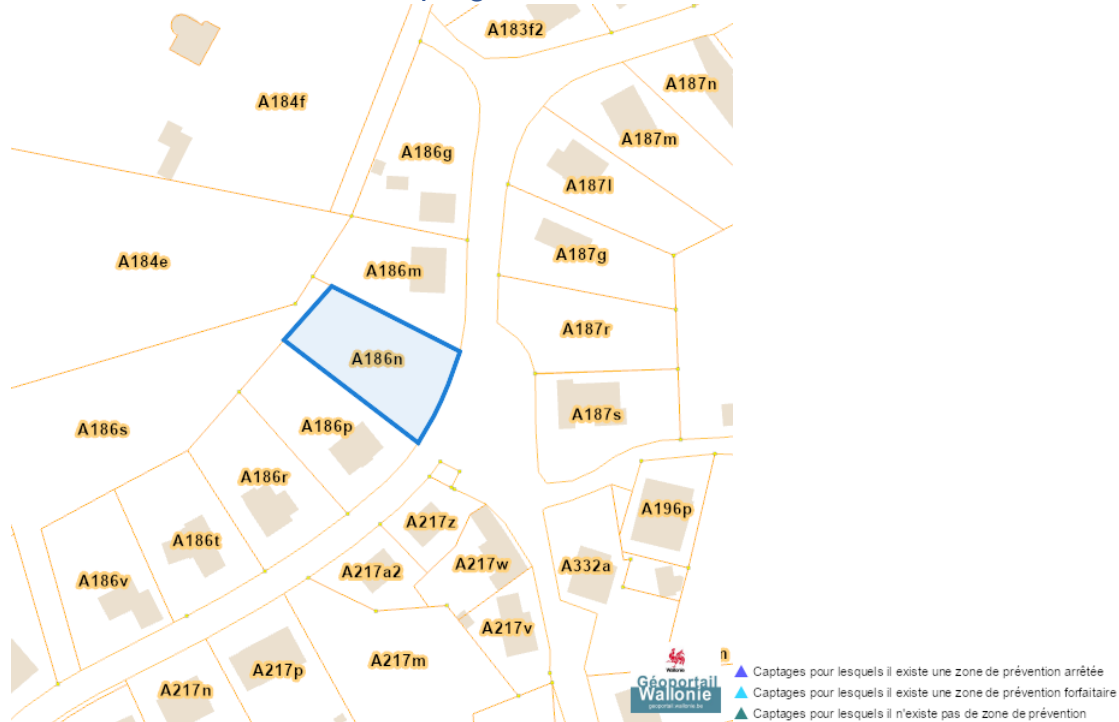


Dossier: 26-01-9202/001

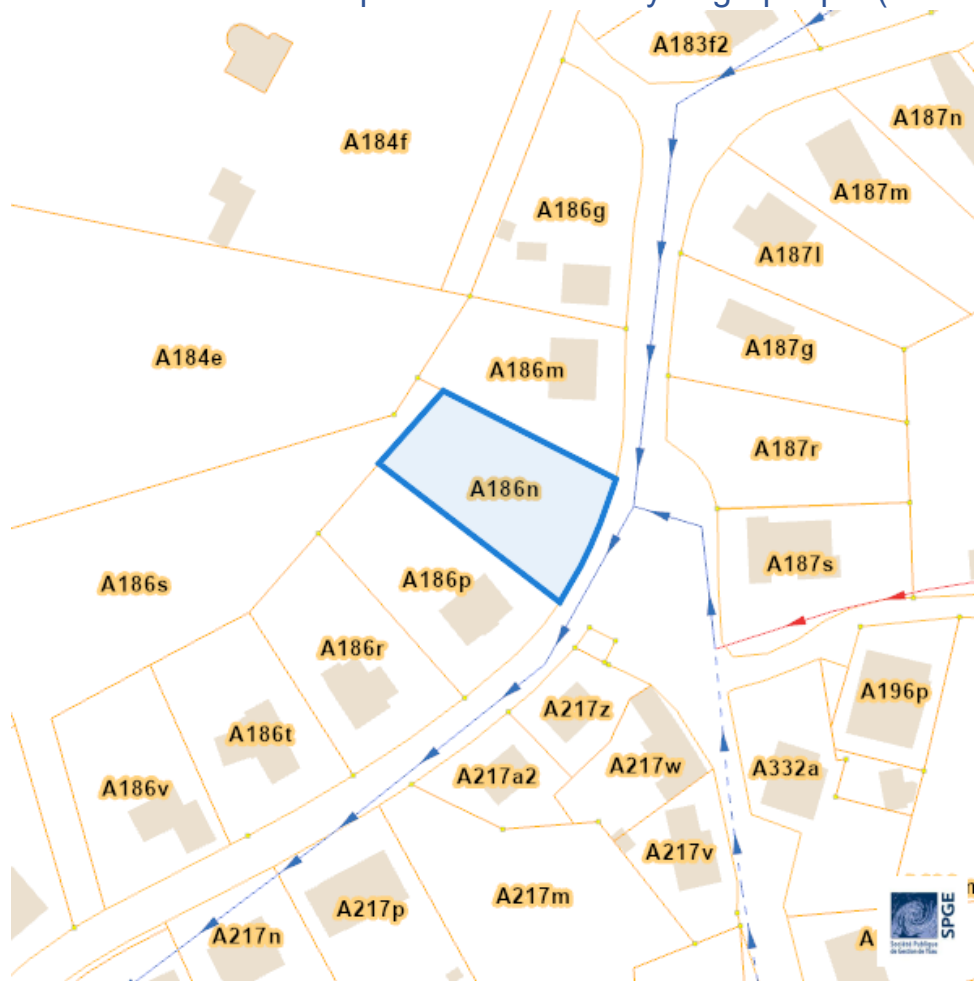
Captages en eaux de surface





























Captages en eaux souterraines



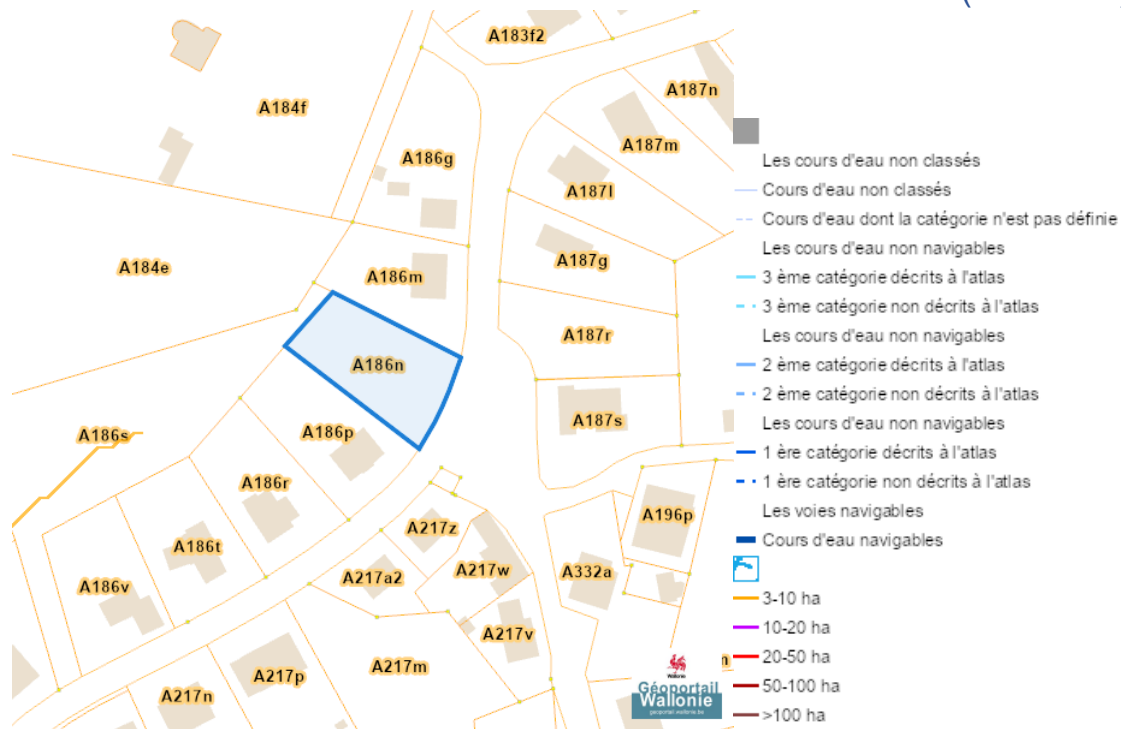
Plan d'Assainissement par Sous-bassin Hydrographique (PASH)



Dossier: 26-01-9202/001

-  Existant
-  En construction
-  A l'étude
-  A déclasser
-  Hors Wallonie
-  Egout gravitaire - Existant (localisation vérifiée)
-  Egout gravitaire - Existant (schématique, localisation à vérifier)
-  Egout gravitaire - En construction
-  Egout gravitaire - A l'étude
-  Egout gravitaire - Existence à vérifier auprès de la commune
-  Egout sous pression - Existant (localisation vérifiée)
-  Egout sous pression - Existant (schématique, localisation à vérifier)
-  Egout sous pression - En construction
-  Egout sous pression - A l'étude
-  Egout sous pression - Existence à vérifier auprès de la commune
-  Strictement eaux usées
-  Strictement eaux claires
-  Unitaire (eaux usées et claires)
-  Collecteur gravitaire - Existant (localisation vérifiée)
-  Collecteur gravitaire - Existant (schématique, localisation à vérifier)
-  Collecteur gravitaire - En construction
-  Collecteur gravitaire - A l'étude
-  Collecteur sous-pression - Existant (localisation vérifiée)
-  Collecteur sous-pression - Existant (schématique, localisation à vérifier)
-  Collecteur sous-pression - En construction
-  Collecteur sous-pression - A l'étude

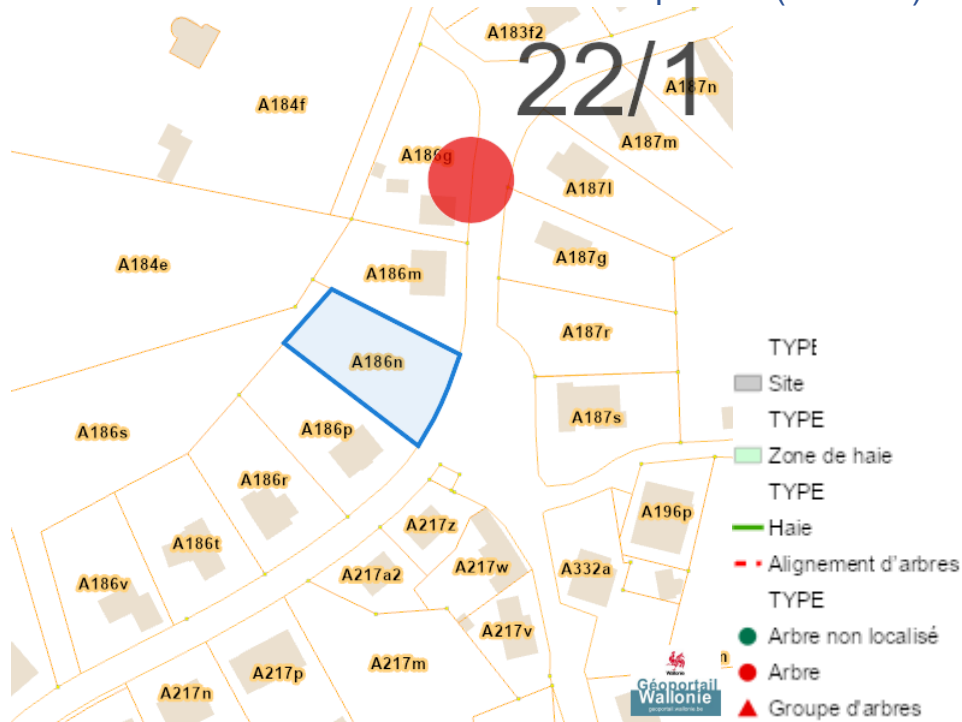
Axes de ruissellement concentré et données associées (LIDAXES)



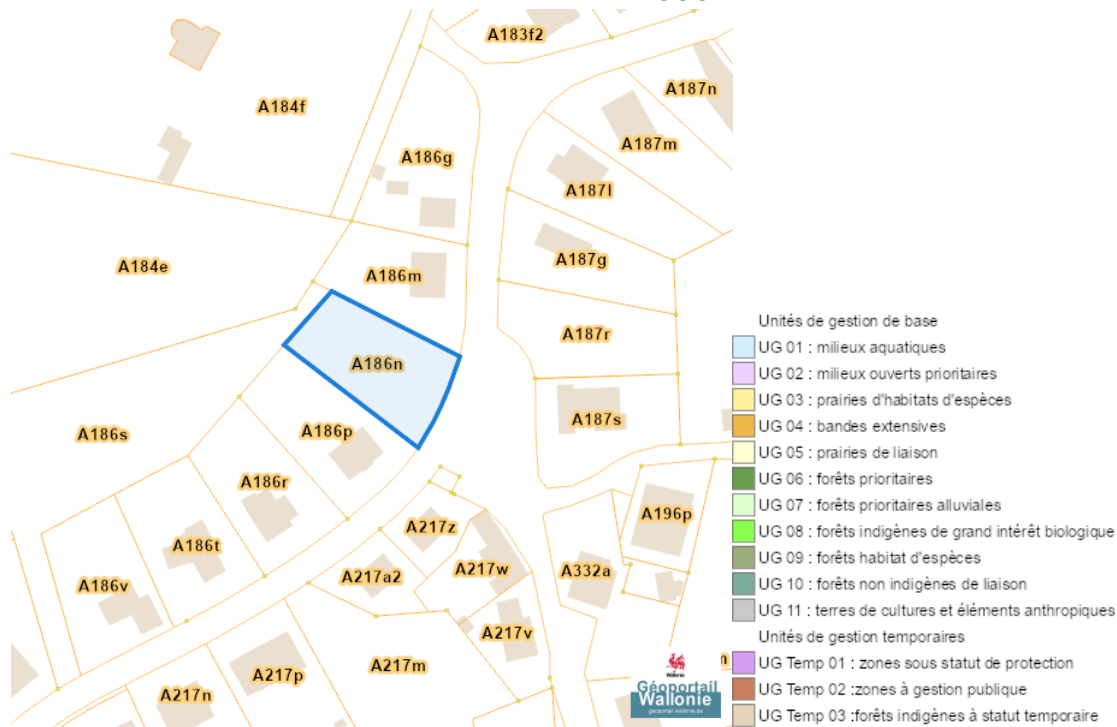
Dossier: 26-01-9202/001

Nature

Arbres et haies remarquables (AHREM)

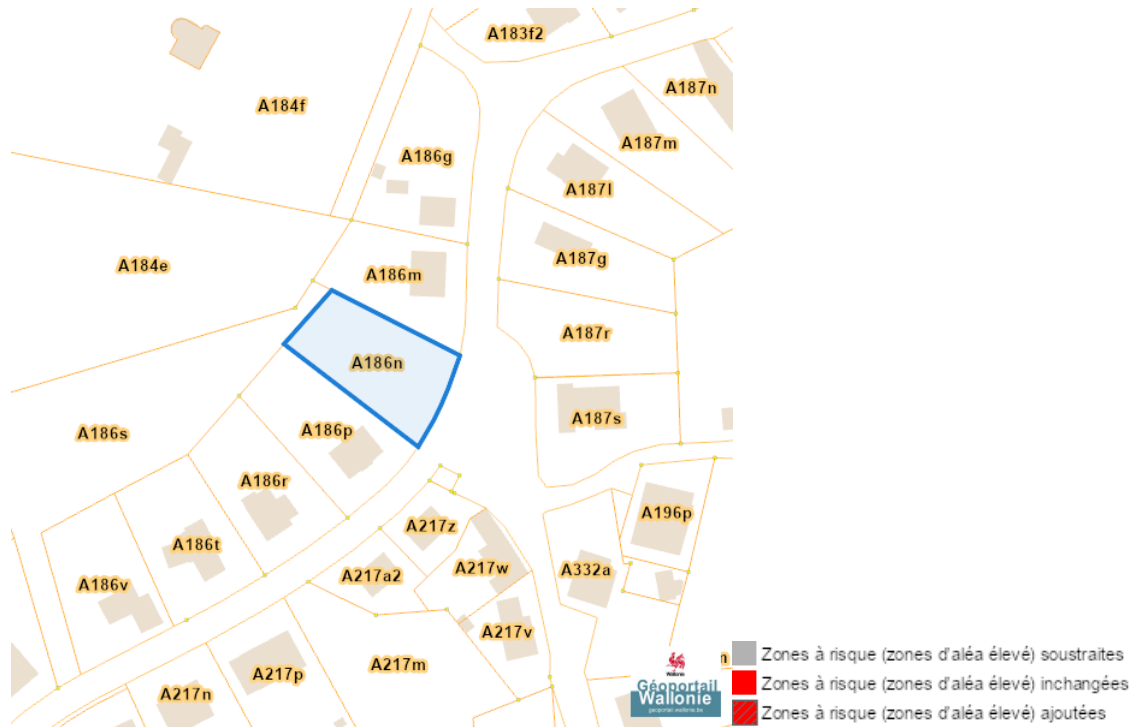


Natura 2000

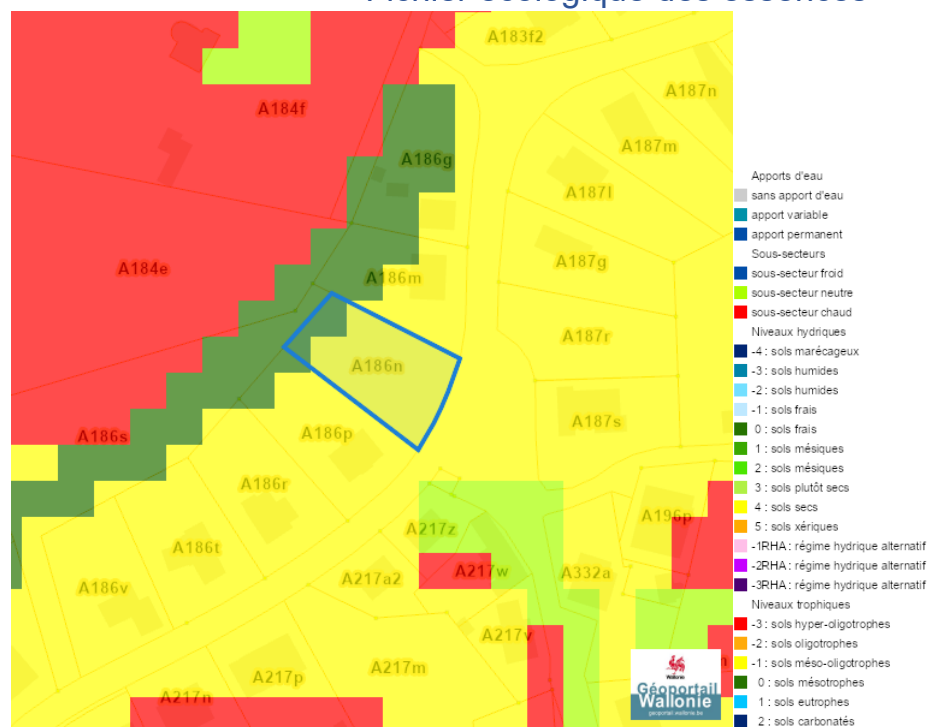


Dossier: 26-01-9202/001

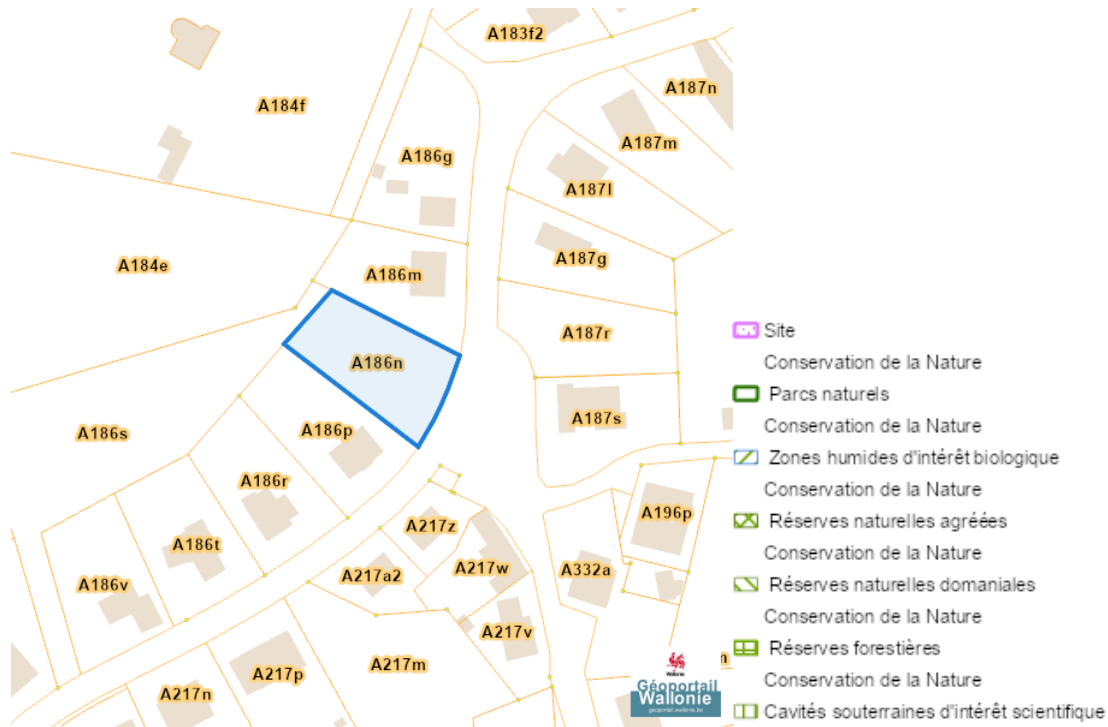
Loi sur le contrat d'assurance terrestre



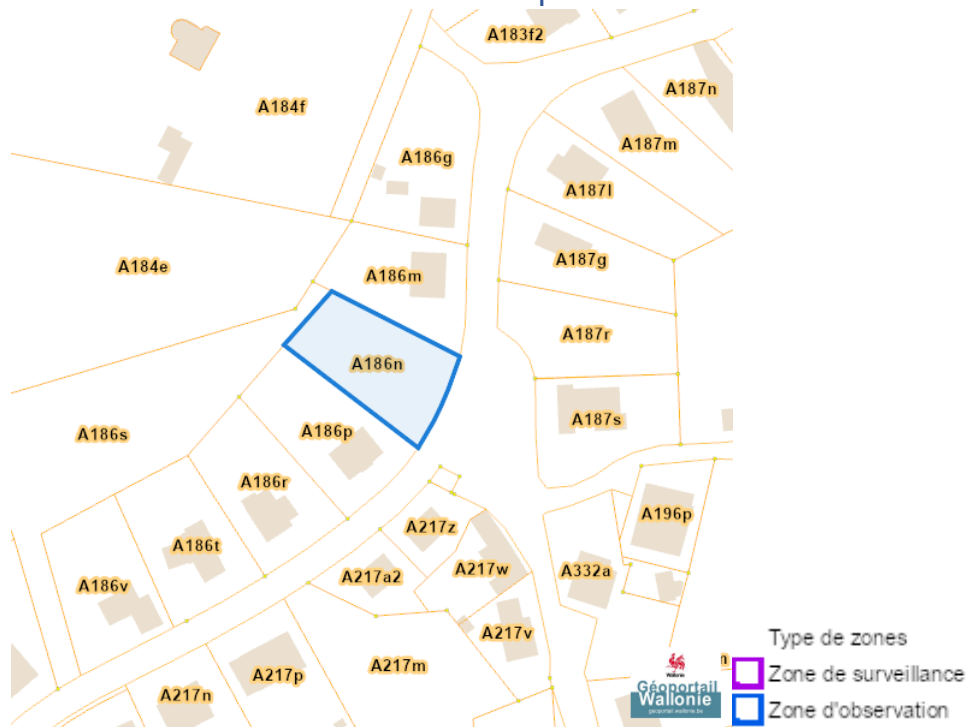
Fichier écologique des essences



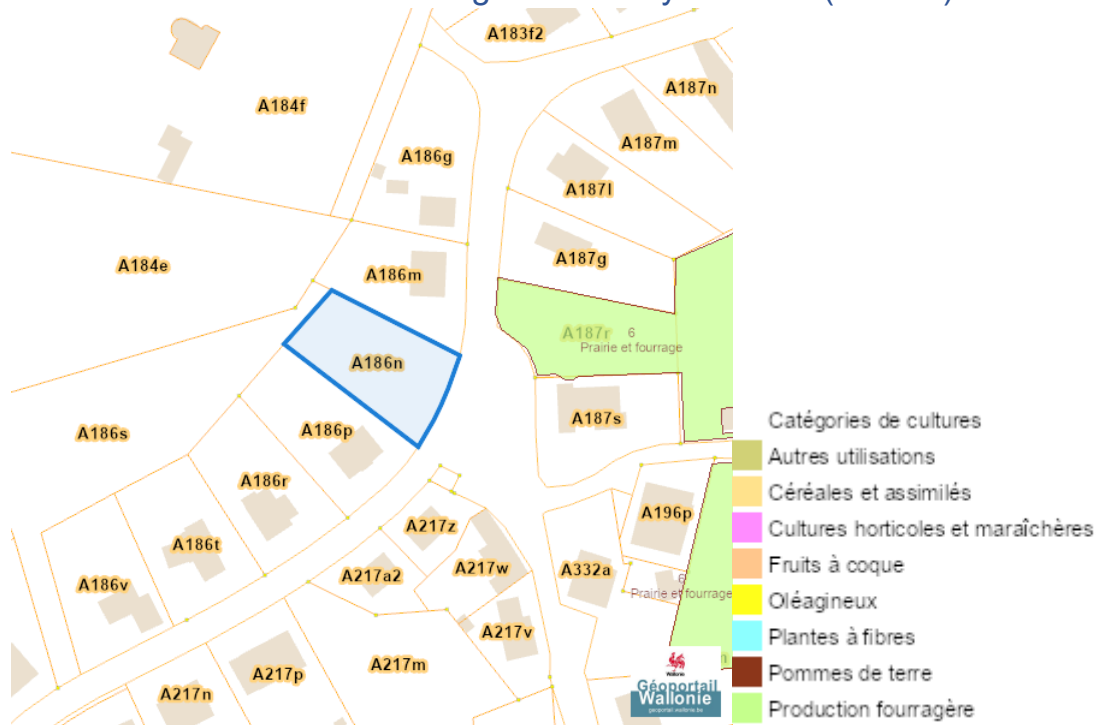
Conservation de la nature



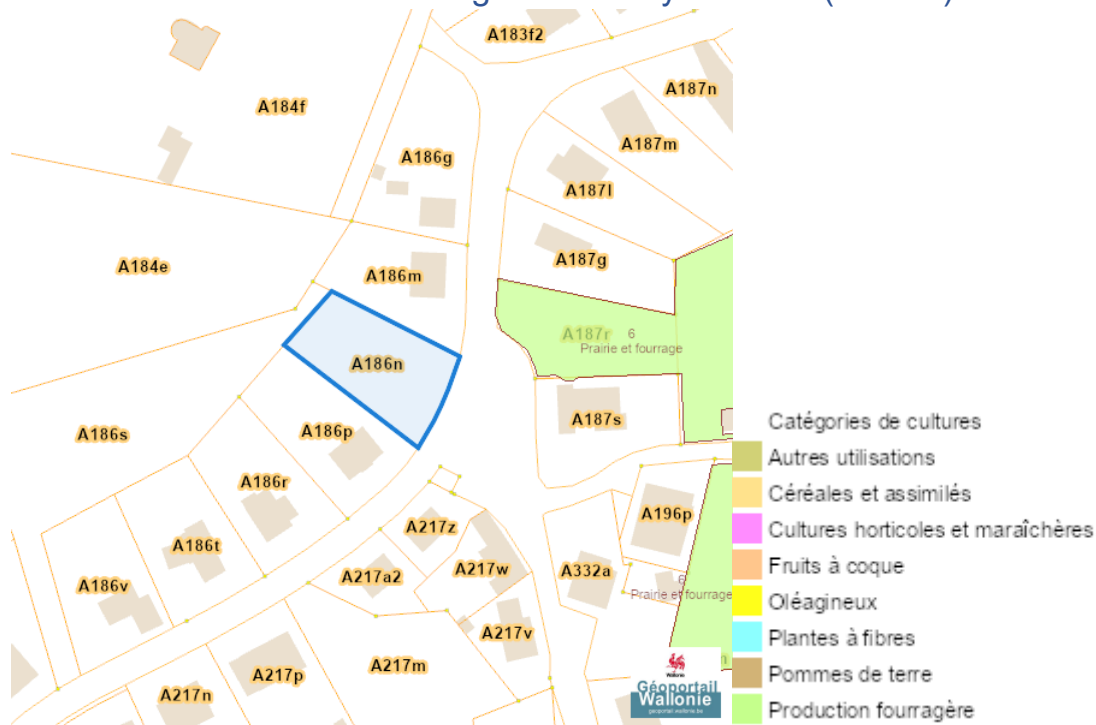
Peste porcine africaine



Parcellaire agricole anonyme 2019 (SIGEC)

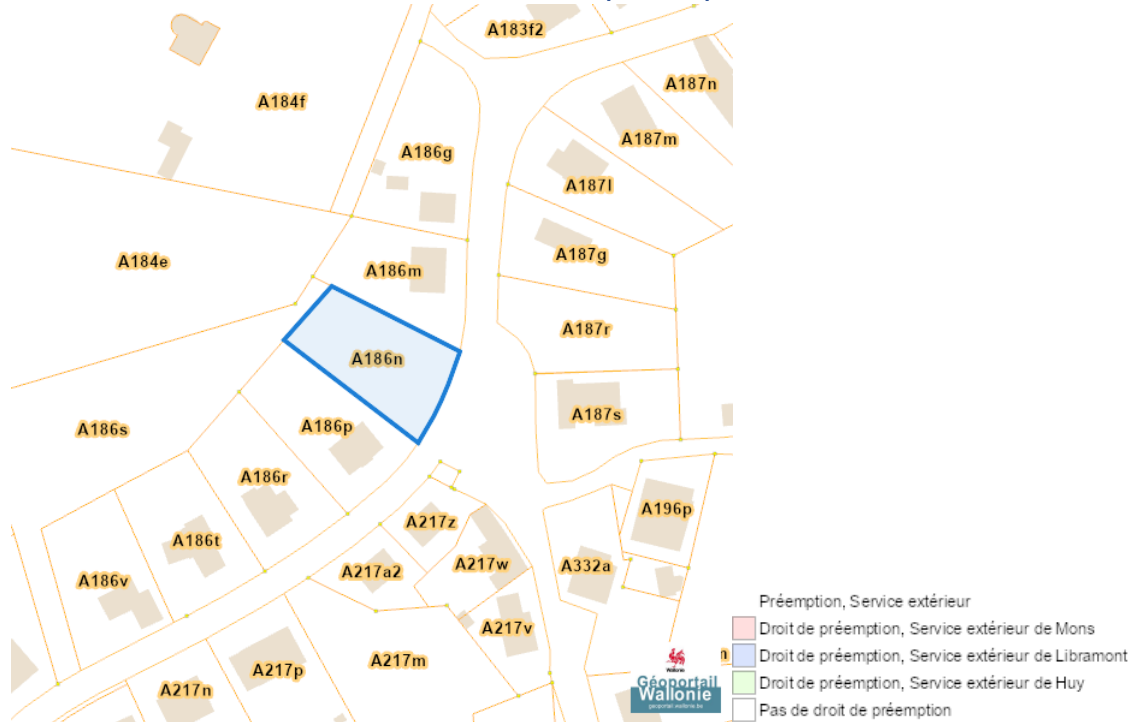


Parcellaire agricole anonyme 2022 (SIGEC)

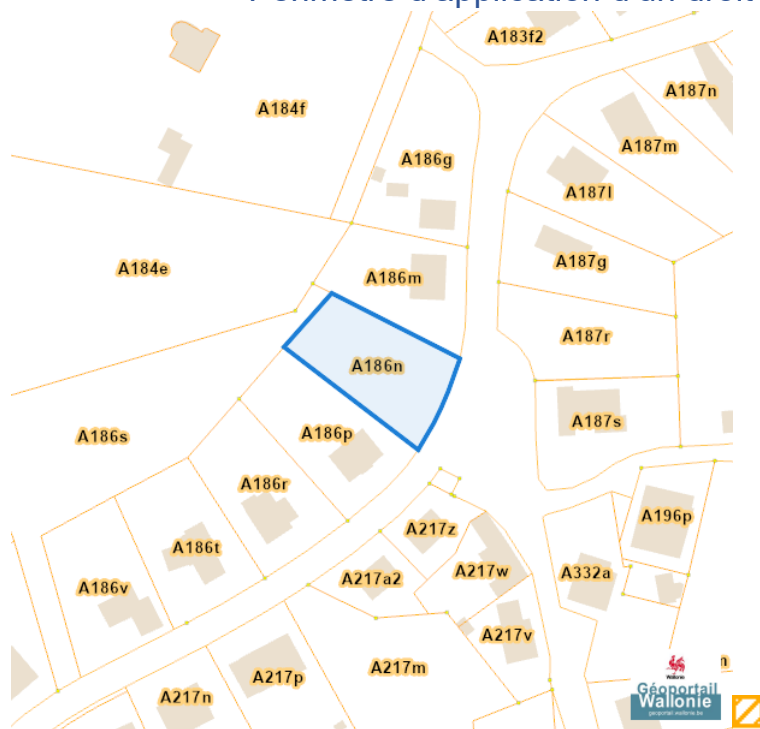


Droit de préemption

Communes préemptibles



Périmètre d'application d'un droit de préemption

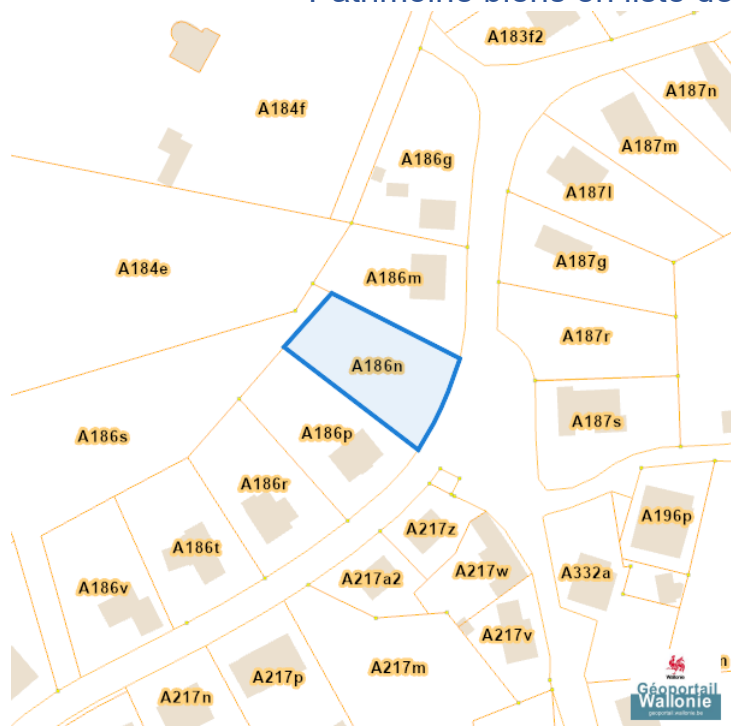


Dossier: 26-01-9202/001

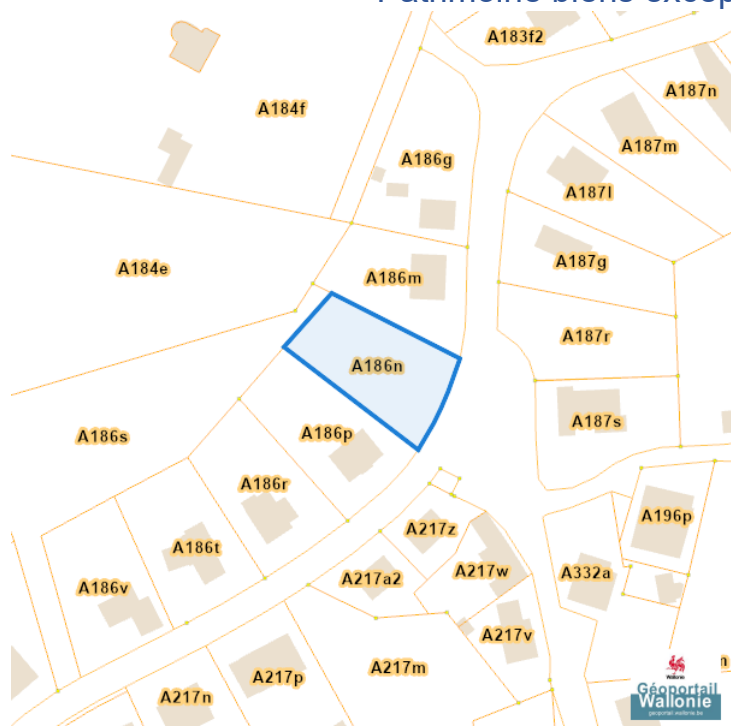
Dossier: 26-01-9202/001

Patrimoine immobilier

Patrimoine biens en liste de sauvegarde

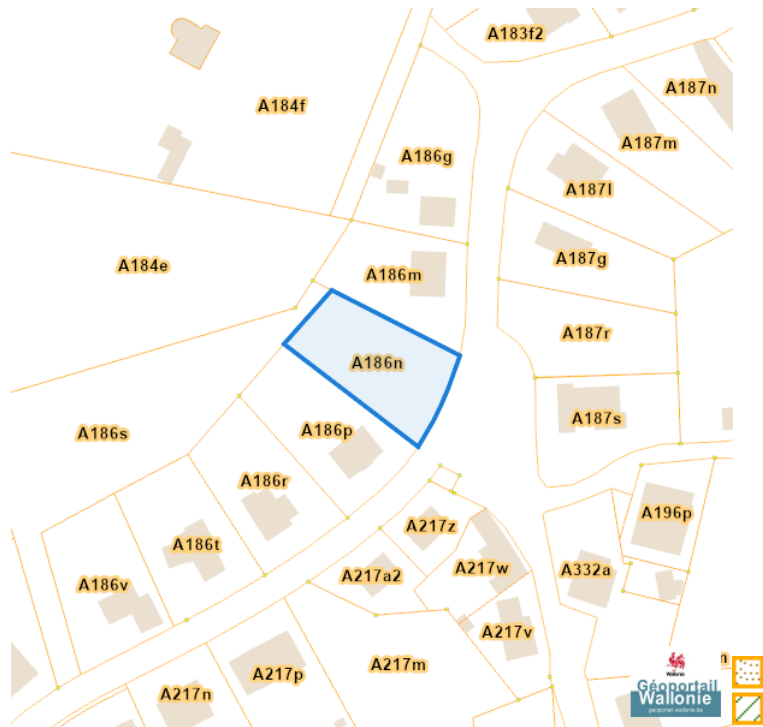


Patrimoine biens exceptionnels

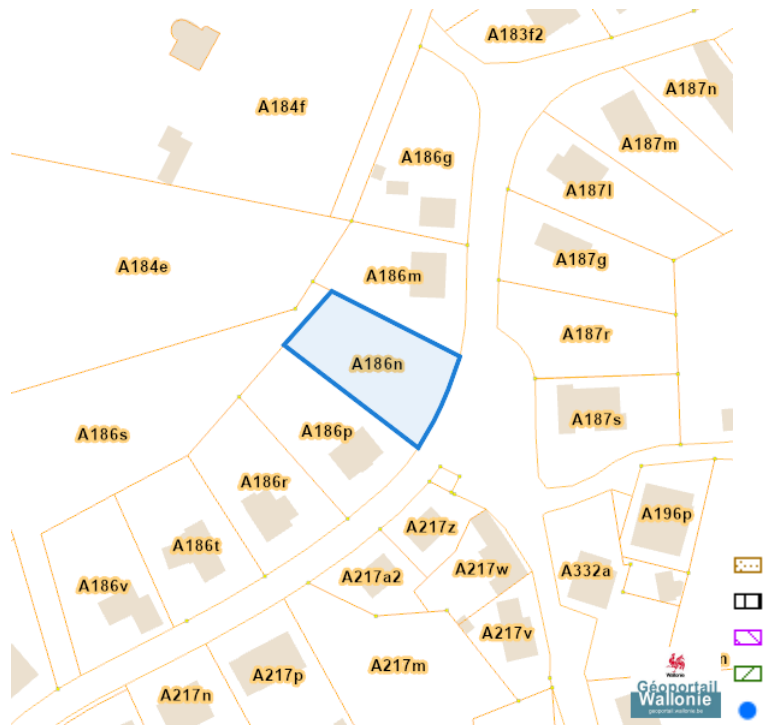


Dossier: 26-01-9202/001

Patrimoine biens mondiaux

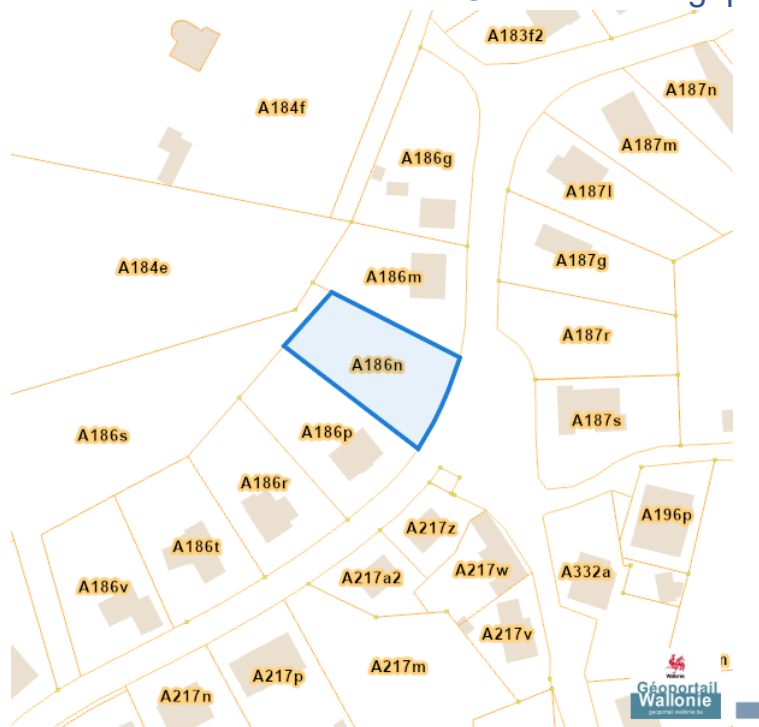


Patrimoine biens classés et zones de protection

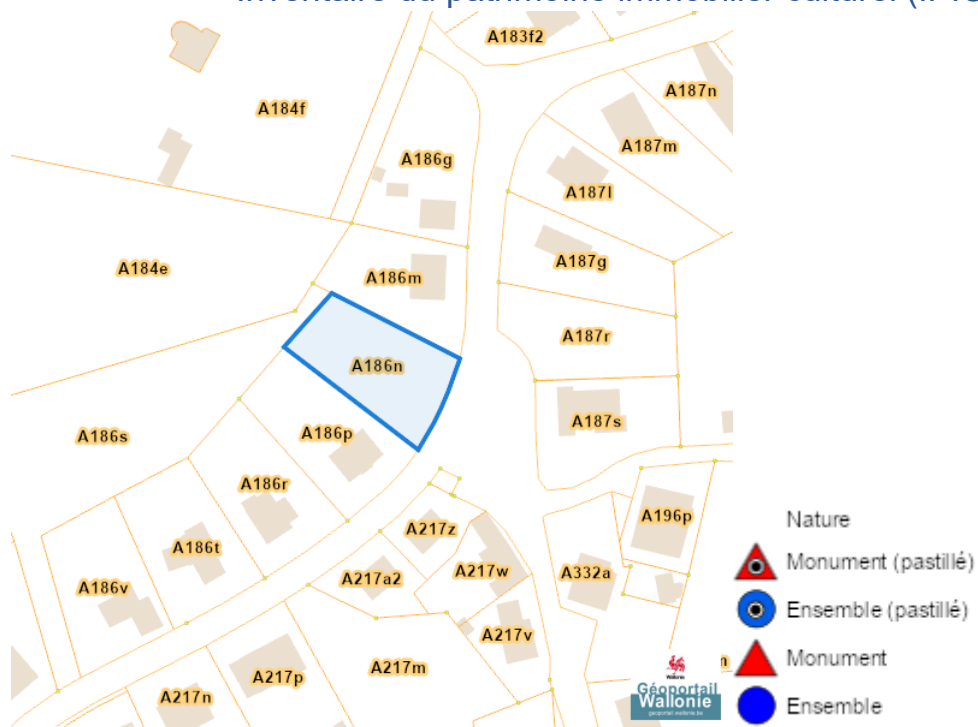


Dossier: 26-01-9202/001

Carte archéologique



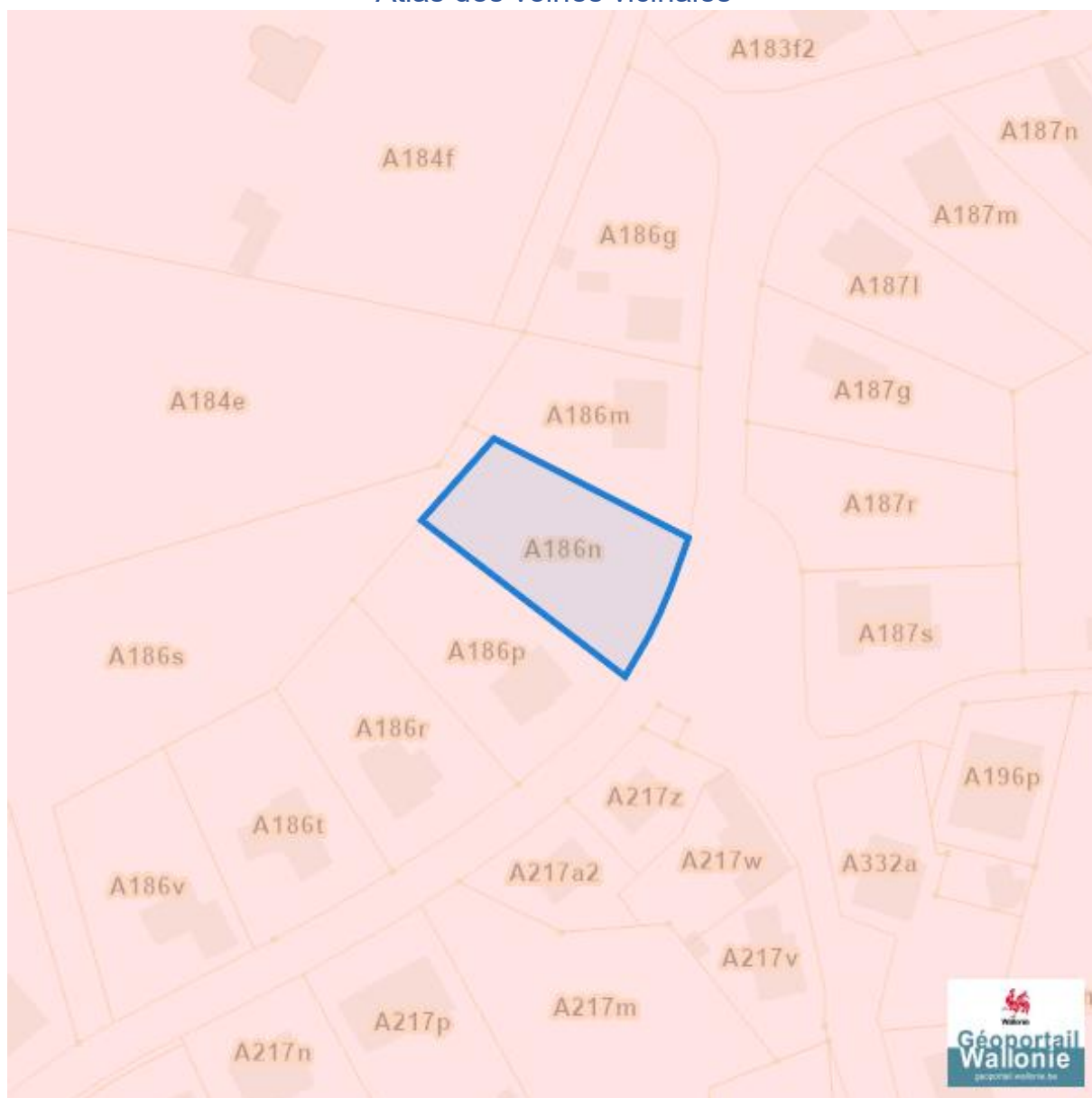
Inventaire du patrimoine immobilier culturel (IPIC)



Dossier: 26-01-9202/001

Cartes historiques

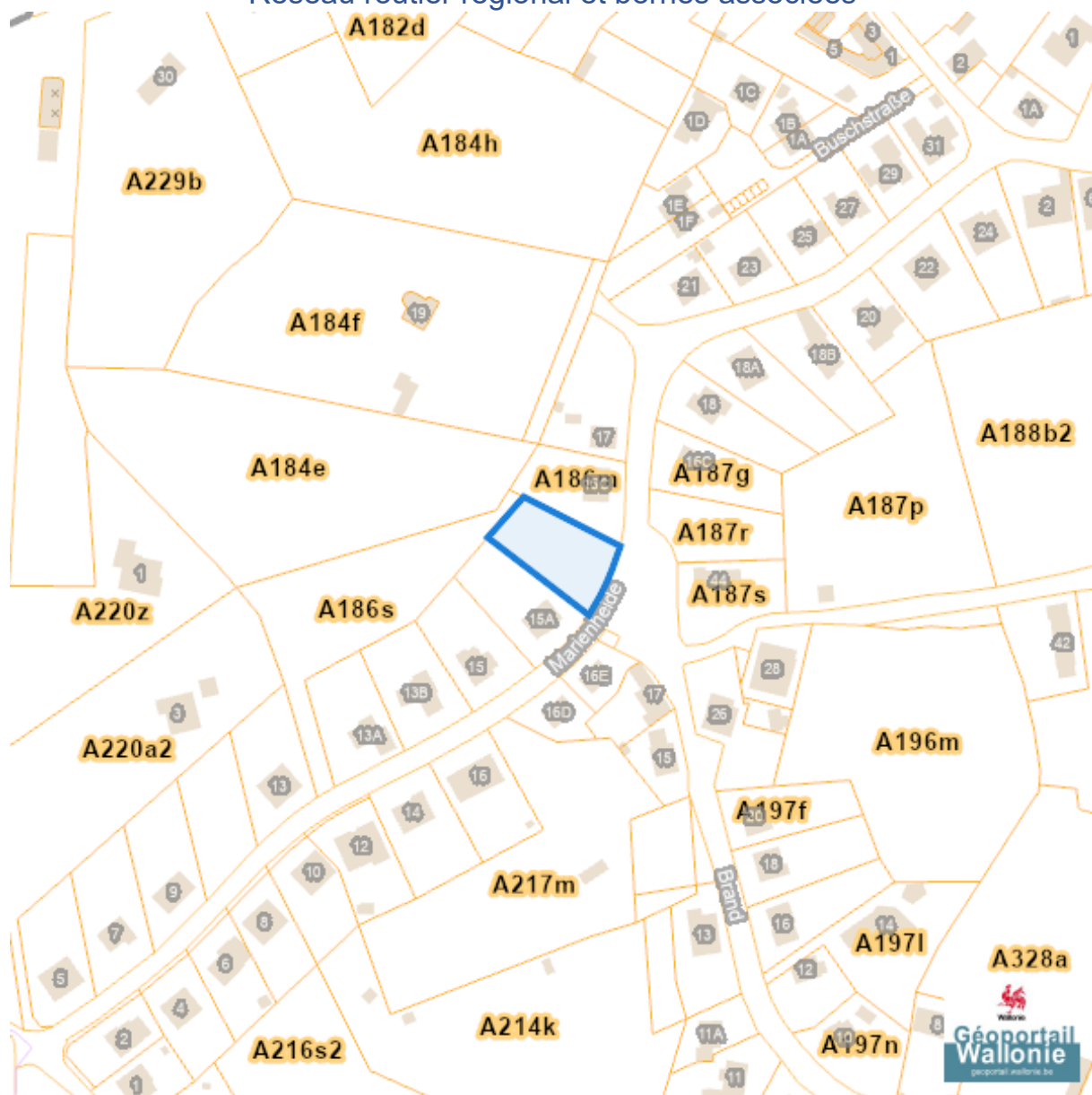
Atlas des voiries vicinales



Dossier: 26-01-9202/001

Autres cartes

Réseau routier régional et bornes associées



Dossier: 26-01-9202/001