



## Données de localisation

### Adresse approximative

Adresse approximative | Thuin

### Coordonnées

Longitude | 4,33  
Latitude | 50,323

### Position en Lambert Belge 72

X (m) | 147215,18262087865  
Y (m) | 112473,44568924606

### Altitude

Terrain (m) | 181,92  
Surface (m) | 181,92

### Références cadastrales

Commune/INS | Thuin 56078  
Division | THUIN 5 DIV/THUILLIES/  
Section | A  
Radical | 0850  
Exposant | C  
Puissance | 000  
Bis | 00



## Plan parcellaire cadastral - situation au 01/01/2024 (CADGIS 2024)

### Parcelles cadastrales

|                      |                        |
|----------------------|------------------------|
| <b>CAPAKEY</b>       | 56077A0116/00B000      |
| <b>CAPATY</b>        | PR                     |
| <b>Code INS</b>      | 56078                  |
| <b>Nom Commune</b>   | Thuin                  |
| <b>Code Division</b> | 56077                  |
| <b>Nom Division</b>  | THUIN 5 DIV/THUILLIES/ |
| <b>Section</b>       | A                      |
| <b>Radical</b>       | 0116                   |
| <b>Bis</b>           | 00                     |
| <b>Exposant</b>      | B                      |
| <b>Puissance</b>     | 000                    |
| <b>Version</b>       | V2024                  |
| <b>SHEET</b>         | Null                   |

### Parcelles cadastrales

|                      |                        |
|----------------------|------------------------|
| <b>CAPAKEY</b>       | 56077A0850/00A000      |
| <b>CAPATY</b>        | PR                     |
| <b>Code INS</b>      | 56078                  |
| <b>Nom Commune</b>   | Thuin                  |
| <b>Code Division</b> | 56077                  |
| <b>Nom Division</b>  | THUIN 5 DIV/THUILLIES/ |
| <b>Section</b>       | A                      |
| <b>Radical</b>       | 0850                   |
| <b>Bis</b>           | 00                     |
| <b>Exposant</b>      | A                      |
| <b>Puissance</b>     | 000                    |
| <b>Version</b>       | V2024                  |
| <b>SHEET</b>         | Null                   |

### Parcelles cadastrales

|                      |                        |
|----------------------|------------------------|
| <b>CAPAKEY</b>       | 56077A0850/00C000      |
| <b>CAPATY</b>        | PR                     |
| <b>Code INS</b>      | 56078                  |
| <b>Nom Commune</b>   | Thuin                  |
| <b>Code Division</b> | 56077                  |
| <b>Nom Division</b>  | THUIN 5 DIV/THUILLIES/ |
| <b>Section</b>       | A                      |
| <b>Radical</b>       | 0850                   |
| <b>Bis</b>           | 00                     |
| <b>Exposant</b>      | C                      |
| <b>Puissance</b>     | 000                    |
| <b>Version</b>       | V2024                  |
| <b>SHEET</b>         | Null                   |

Source : S.P.W.

Le présent rapport se base sur le croisement de données géographiques ayant des sources de production spécifiques et des échelles d'exploitation de référence différentes.

Ce rapport n'a dès lors aucune valeur légale et les résultats de la requête sont donnés à titre indicatif (cf. les précautions d'usage ci-après).



## Parcelles cadastrales

|                      |                        |
|----------------------|------------------------|
| <b>CAPAKEY</b>       | 56077A0118/00C000      |
| <b>CAPATY</b>        | PR                     |
| <b>Code INS</b>      | 56078                  |
| <b>Nom Commune</b>   | Thuin                  |
| <b>Code Division</b> | 56077                  |
| <b>Nom Division</b>  | THUIN 5 DIV/THUILLIES/ |
| <b>Section</b>       | A                      |
| <b>Radical</b>       | 0118                   |
| <b>Bis</b>           | 00                     |
| <b>Exposant</b>      | C                      |
| <b>Puissance</b>     | 000                    |
| <b>Version</b>       | V2024                  |
| <b>SHEET</b>         | Null                   |

## Parcelles cadastrales

|                      |                        |
|----------------------|------------------------|
| <b>CAPAKEY</b>       | 56077A0850/00B000      |
| <b>CAPATY</b>        | PR                     |
| <b>Code INS</b>      | 56078                  |
| <b>Nom Commune</b>   | Thuin                  |
| <b>Code Division</b> | 56077                  |
| <b>Nom Division</b>  | THUIN 5 DIV/THUILLIES/ |
| <b>Section</b>       | A                      |
| <b>Radical</b>       | 0850                   |
| <b>Bis</b>           | 00                     |
| <b>Exposant</b>      | B                      |
| <b>Puissance</b>     | 000                    |
| <b>Version</b>       | V2024                  |
| <b>SHEET</b>         | Null                   |

## Parcelles cadastrales

|                      |                        |
|----------------------|------------------------|
| <b>CAPAKEY</b>       | 56077A0113/00A000      |
| <b>CAPATY</b>        | PR                     |
| <b>Code INS</b>      | 56078                  |
| <b>Nom Commune</b>   | Thuin                  |
| <b>Code Division</b> | 56077                  |
| <b>Nom Division</b>  | THUIN 5 DIV/THUILLIES/ |
| <b>Section</b>       | A                      |
| <b>Radical</b>       | 0113                   |
| <b>Bis</b>           | 00                     |
| <b>Exposant</b>      | A                      |
| <b>Puissance</b>     | 000                    |
| <b>Version</b>       | V2024                  |
| <b>SHEET</b>         | Null                   |

## Cartographies des zones inondables (en vigueur) - Directive

Source : S.P.W.

Le présent rapport se base sur le croisement de données géographiques ayant des sources de production spécifiques et des échelles d'exploitation de référence différentes.

Ce rapport n'a dès lors aucune valeur légale et les résultats de la requête sont donnés à titre indicatif (cf. les précautions d'usage ci-après).



## Trame des cartes PDF des zones inondables au 1/10.000ème

|  |   |
|--|---|
| <b>Identifiant de la planchette 1/10000</b>  | 52_3  |
| <b>Numéro de la planchette 1/10000</b>   | 52/3  |
| <b>Lien vers les fichiers PDF des zones inonables pour le Scénario de période de retour de 25 ans</b>  | <a href="https://cartodoc.wallonie.be/documents/ALINO/2020/ZI/T025/20210218_ZI_T025_52_3.pdf">https://cartodoc.wallonie.be/documents/ALINO/2020/ZI/T025/20210218_ZI_T025_52_3.pdf</a> |
| <b>Lien vers les fichiers PDF des zones inonables pour le Scénario de période de retour de 50 ans</b>  | <a href="https://cartodoc.wallonie.be/documents/ALINO/2020/ZI/T050/20210218_ZI_T050_52_3.pdf">https://cartodoc.wallonie.be/documents/ALINO/2020/ZI/T050/20210218_ZI_T050_52_3.pdf</a> |
| <b>Lien vers les fichiers PDF des zones inonables pour le Scénario de période de retour de 100 ans</b> | <a href="https://cartodoc.wallonie.be/documents/ALINO/2020/ZI/T100/20210218_ZI_T100_52_3.pdf">https://cartodoc.wallonie.be/documents/ALINO/2020/ZI/T100/20210218_ZI_T100_52_3.pdf</a> |
| <b>Millésime</b>   | 2020  |




## Trame des cartes PDF des zones inondables au 1/40.000ème

|   |   |
|---|---|
| <b>Identifiant de la carte</b>  | 4652  |
| <b>Numéro de la carte</b>   | 46 & 52   |
| <b>Lien vers les fichiers PDF des zones inonables pour le Scénario de période de retour extrême</b> | <a href="https://cartodoc.wallonie.be/documents/ALINO/2020/ZI/Text/20210218_ZI_Text_4652.pdf">https://cartodoc.wallonie.be/documents/ALINO/2020/ZI/Text/20210218_ZI_Text_4652.pdf</a> |
| <b>Millésime</b>  | 2020  |








## Cartographies des zones inondables (en vigueur) - Directive Inondation

Scénario de période de retour extrême




Zones inondables – Ruissellement (période de retour extrême)

-  Débit de pointe faible
-  Débit de pointe moyen
-  Débit de pointe élevé








Zones inondables – Débordement (période de retour extrême)

-  Hauteur d'eau indéterminée
-  Hauteur d'eau entre 0 et 0,3 m
-  Hauteur d'eau entre 0 et 0,3 m avec vitesse supérieure à 1m/s
-  Hauteur d'eau entre 0,3 et 1,3 m
-  Hauteur d'eau entre 0,3 et 1,3 m avec vitesse supérieure à 1m/s
-  Hauteur d'eau supérieure à 1,3 m
-  Hauteur d'eau supérieure à 1,3 m avec vitesse supérieure à 1m/s

Zones inondables – Ruissellement (période de retour extrême)



-  Débit de pointe faible
-  Débit de pointe moyen
-  Débit de pointe élevé

Zones inondables – Débordement (période de retour extrême)

-  Hauteur d'eau indéterminée
-  Hauteur d'eau entre 0 et 0,3 m
-  Hauteur d'eau entre 0 et 0,3 m avec vitesse supérieure à 1m/s
-  Hauteur d'eau entre 0,3 et 1,3 m
-  Hauteur d'eau entre 0,3 et 1,3 m avec vitesse supérieure à 1m/s
-  Hauteur d'eau supérieure à 1,3 m
-  Hauteur d'eau supérieure à 1,3 m avec vitesse supérieure à 1m/s

Scénario de période de retour 100 ans


Zones inondables – Ruissellement (période de retour 100 ans)

-  Débit de pointe faible
-  Débit de pointe moyen


Source : S.P.W.


Le présent rapport se base sur le croisement de données géographiques ayant des sources de production spécifiques et des échelles d'exploitation de référence différentes.


Ce rapport n'a dès lors aucune valeur légale et les résultats de la requête sont donnés à titre indicatif (cf. les précautions d'usage ci-après).


 Débit de pointe élevé


Zones inondables – Débordement (période de retour 100 ans)


 Hauteur d'eau indéterminée


 Hauteur d'eau entre 0 et 0,3 m

 Hauteur d'eau entre 0 et 0,3 m avec vitesse supérieure à 1m/s


 Hauteur d'eau entre 0,3 et 1,3 m


 Hauteur d'eau entre 0,3 et 1,3 m avec vitesse supérieure à 1m/s


 Hauteur d'eau supérieure à 1,3 m

 Hauteur d'eau supérieure à 1,3 m avec vitesse supérieure à 1m/s


Zones inondables – Ruissellement (période de retour 100 ans)


 Débit de pointe faible


 Débit de pointe moyen


 Débit de pointe élevé


Zones inondables – Débordement (période de retour 100 ans)


 Hauteur d'eau indéterminée


 Hauteur d'eau entre 0 et 0,3 m

 Hauteur d'eau entre 0 et 0,3 m avec vitesse supérieure à 1m/s

 Hauteur d'eau entre 0,3 et 1,3 m


 Hauteur d'eau entre 0,3 et 1,3 m avec vitesse supérieure à 1m/s


 Hauteur d'eau supérieure à 1,3 m


 Hauteur d'eau supérieure à 1,3 m avec vitesse supérieure à 1m/s

Scénario de période de retour 50 ans

Zones inondables – Ruissellement (période de retour 50 ans)

 Débit de pointe faible


 Débit de pointe moyen

 Débit de pointe élevé

Zones inondables – Débordement (période de retour 50 ans)

 Hauteur d'eau indéterminée





 Hauteur d'eau entre 0 et 0,3 m

 Hauteur d'eau entre 0 et 0,3 m avec vitesse supérieure à 1m/s




Source : S.P.W.

Le présent rapport se base sur le croisement de données géographiques ayant des sources de production spécifiques et des échelles d'exploitation de référence différentes.








Ce rapport n'a dès lors aucune valeur légale et les résultats de la requête sont donnés à titre indicatif (cf. les précautions d'usage ci-après).

-  Hauteur d'eau entre 0,3 et 1,3 m
-  Hauteur d'eau entre 0,3 et 1,3 m avec vitesse supérieure à 1m/s
-  Hauteur d'eau supérieure à 1,3 m
-  Hauteur d'eau supérieure à 1,3 m avec vitesse supérieure à 1m/s

## Zones inondables – Ruissellement (période de retour 50 ans)




-  Débit de pointe faible
-  Débit de pointe moyen
-  Débit de pointe élevé

## Zones inondables – Débordement (période de retour 50 ans)








-  Hauteur d'eau indéterminée
-  Hauteur d'eau entre 0 et 0,3 m
-  Hauteur d'eau entre 0 et 0,3 m avec vitesse supérieure à 1m/s
-  Hauteur d'eau entre 0,3 et 1,3 m
-  Hauteur d'eau entre 0,3 et 1,3 m avec vitesse supérieure à 1m/s
-  Hauteur d'eau supérieure à 1,3 m
-  Hauteur d'eau supérieure à 1,3 m avec vitesse supérieure à 1m/s

## Scénario de période de retour 25 ans

### Zones inondables – Ruissellement (période de retour 25 ans)

-  Débit de pointe faible
-  Débit de pointe moyen
-  Débit de pointe élevé

### Zones inondables – Débordement (période de retour 25 ans)

-  Hauteur d'eau indéterminée
-  Hauteur d'eau entre 0 et 0,3 m
-  Hauteur d'eau entre 0 et 0,3 m avec vitesse supérieure à 1m/s
-  Hauteur d'eau entre 0,3 et 1,3 m
-  Hauteur d'eau entre 0,3 et 1,3 m avec vitesse supérieure à 1m/s
-  Hauteur d'eau supérieure à 1,3 m
-  Hauteur d'eau supérieure à 1,3 m avec vitesse supérieure à 1m/s


## Zones inondables – Ruissellement (période de retour 25 ans)


Source : S.P.W.


Le présent rapport se base sur le croisement de données géographiques ayant des sources de production spécifiques et des échelles d'exploitation de référence différentes.

Ce rapport n'a dès lors aucune valeur légale et les résultats de la requête sont donnés à titre indicatif (cf. les précautions d'usage ci-après).





 Débit de pointe faible


 Débit de pointe moyen


 Débit de pointe élevé


Zones inondables – Débordement (période de retour 25 ans)


 Hauteur d'eau indéterminée


 Hauteur d'eau entre 0 et 0,3 m

 Hauteur d'eau entre 0 et 0,3 m avec vitesse supérieure à 1m/s

 Hauteur d'eau entre 0,3 et 1,3 m

 Hauteur d'eau entre 0,3 et 1,3 m avec vitesse supérieure à 1m/s

 Hauteur d'eau supérieure à 1,3 m

 Hauteur d'eau supérieure à 1,3 m avec vitesse supérieure à 1m/s

Cartes PDF officielles

Trame des cartes PDF des zones inondables au 1/10.000ème

Planche 1/10 000

Trame des cartes PDF des zones inondables au 1/40.000ème

Planche 1/40 000

Trame des cartes PDF des zones inondables au 1/10.000ème

Planche 1/10 000

Trame des cartes PDF des zones inondables au 1/40.000ème


Planche 1/40 000


Echelle inférieure au 1:5000



## Plan parcellaire cadastral - situation au 01/01/2024 (CADGIS 2024)

Parcelles cadastrales

 PR - Parcelle privative

 PP - Parcelle domaine public ou domaine perdu

Bâtiments

 Bâtiments



## Précautions d'usage

Ce rapport n'a aucune valeur légale et les résultats de la requête sont donnés à titre indicatif.

Le présent rapport se base sur le croisement de données géographiques ayant des sources de production spécifiques et des échelles d'exploitation de référence différentes. La précision et l'exactitude géométrique du résultat s'en trouvent directement affectées.

Comme précisé dans les mentions légales du Géoportail de la Wallonie ( <http://geoportail.wallonie.be/mentions-legales.html> ), les données du géocatalogue, qu'elles soient présentées de manière brute ou exploitable, sont les plus fiables et les plus récentes possibles. Néanmoins, les producteurs et les diffuseurs ne peuvent garantir l'exactitude, la mise à jour et l'exhaustivité des données et résultats.

Concernant les géoservices, le Service public de Wallonie met tout en œuvre pour assurer un accès continu. Il n'est pas responsable de retards, d'interruptions de services ou de défauts éventuels de qualité, pour quelque raison que ce soit, y compris pour des raisons de maintenance, d'entretien ou de mise à jour informatique des serveurs.

Il est important de rappeler que chaque donnée, service ou carte présent(e) dans les catalogues du Géoportail est largement documenté(e) via sa fiche descriptive ( <http://geoportail.wallonie.be/catalogue-donnees-et-services> ).

Si vous constatez une erreur ou une omission dans le contenu, n'hésitez pas à le signaler via le formulaire de contact du Géoportail ( <http://geoportail.wallonie.be/contact> ).