

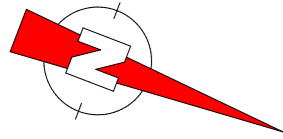
# Gemeente GLABBEEK

2e afdeling / Attenrode

Sectie A - Nrs. 88K, 88G & 88/02A

Schaal 1/500

Omgevingsnr.: OMV\_2025029711  
Datum goedkeuring: 16/06/2025




Referentienummer plan van afbakening:  
24004-10119  
Gereserveerde perceelsidentificatie:  
Lot 3A - A 462 D P0000  
Lot 3B - A 462 E P0000

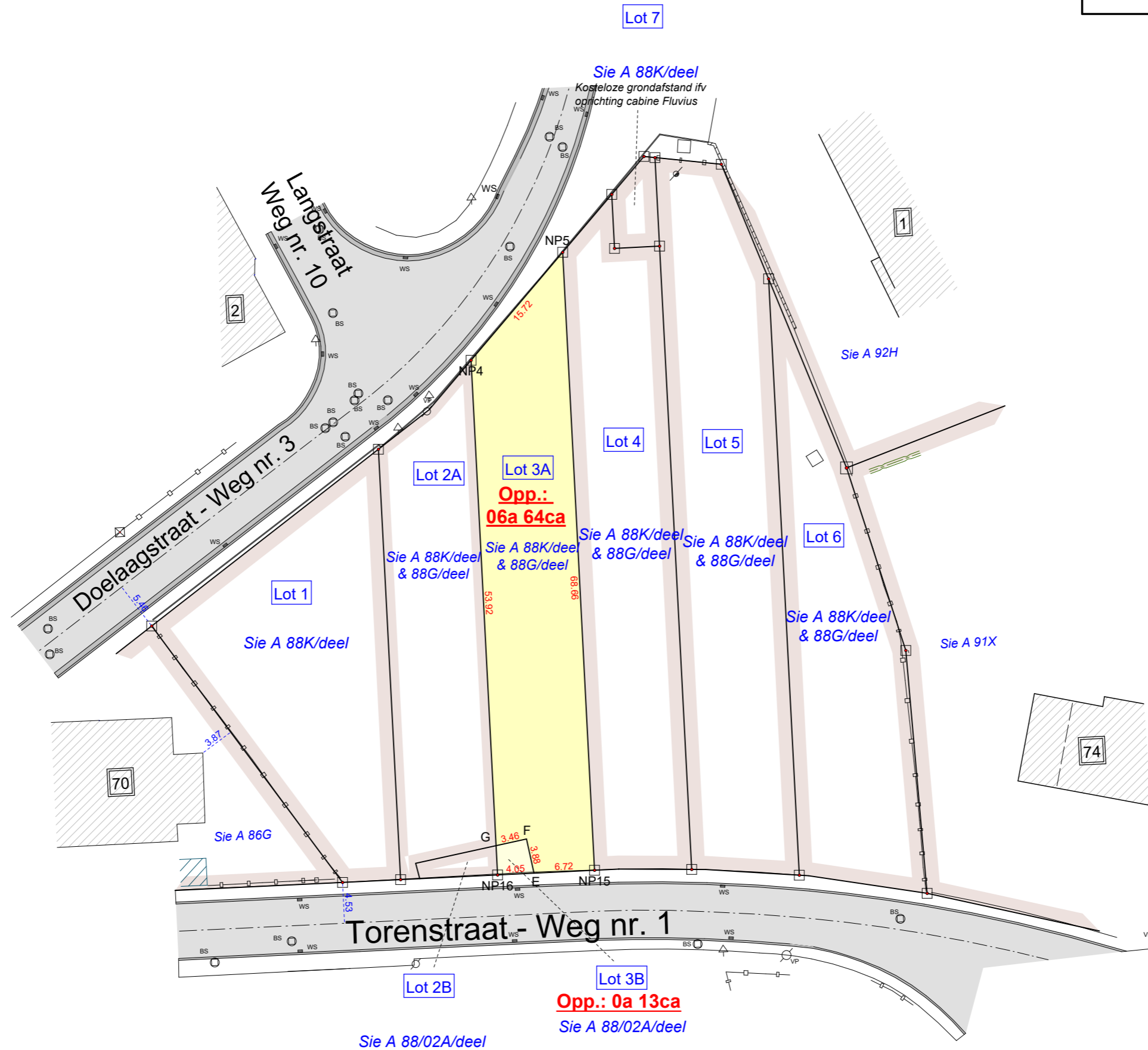
Herent, 11 juli 2025

De landmeter-experten  
Johan Artois LAN 040224  
Jonas Artois LAN 111483

Mechelsesteenweg 378  
3020 Herent  
info@landmetingenartois.be



## PLAN VAN AFPALING - Lot 3A-3B -



### Coördinaten Lambert 72

Punt	X	Y	Materialisatie
E	189142.46	174257.58	Geen
F	189139.22	174255.44	Hoek geb
G	189141.12	174252.56	Rand geb
NP4	189091.82	174230.71	NP
NP5	189076.99	174235.92	NP
NP15	189139.76	174263.73	NP
NP16	189144.09	174253.87	NP

### LEGENDE

WS	waterslikker
BS	bezoeksschouw
EP	electriciteitspaal
VP	verlichtingspaal
TV	tv- en internetaansluiting
EL	electriciteitsvoorziening
WA	afsluitkraan water
GA	afsluitkraan gas
BP	bestaande eigendomspaal
NP	nieuwe eigendomspaal
AP	afsluitingspaal
IP	inspectieput
BK	brandkraan water
X, XX	hoogte TAW
X, XX	hoogte kroonlijst
X, XX	hoogte dorpel
X, XX	hoogte nok
X, XX	hoogte referentienagel
	loofboom
	naaldboom

Plan opgemaakt op basis van eigen meetgegevens, bestaande grenspaal en plan landmeter R. Van Eester (19/12/2024).