

DC à la carte



*L%*s* Trieux, 6061 Montignies-sur-Sambre*
52049B0627/00M000

[Lieu](#)
[Environs](#)
[Cadastre](#)
[Plan régional](#)
[Amenagement du territoire](#)
[Sol et sous-sol](#)
[Eau](#)
[Nature](#)
[Droit de préemption](#)
[Patrimoine immobilier](#)
[Cartes historiques](#)
[Autres cartes](#)

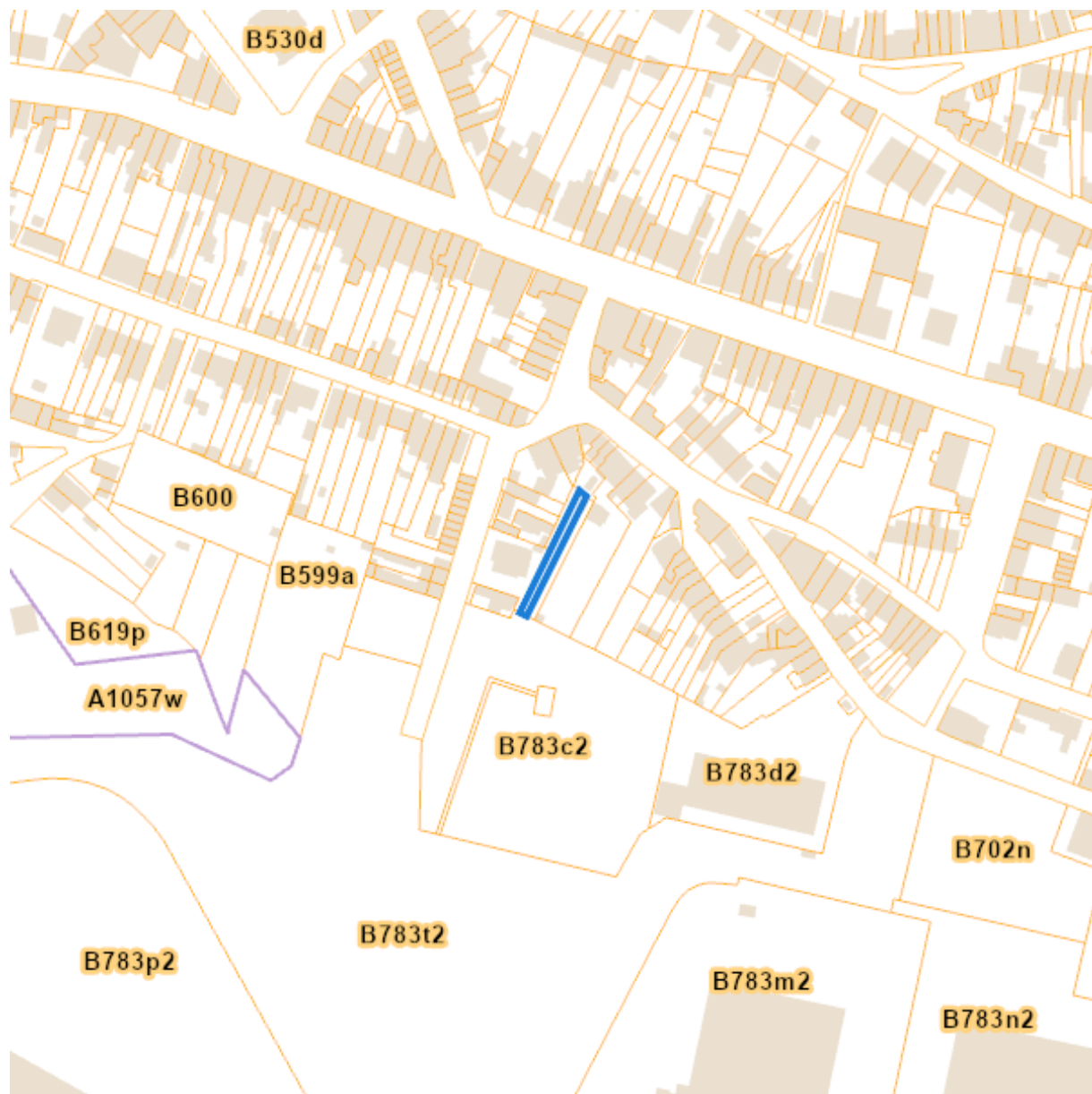
Dossier: 00-02-9303/001

Lieu



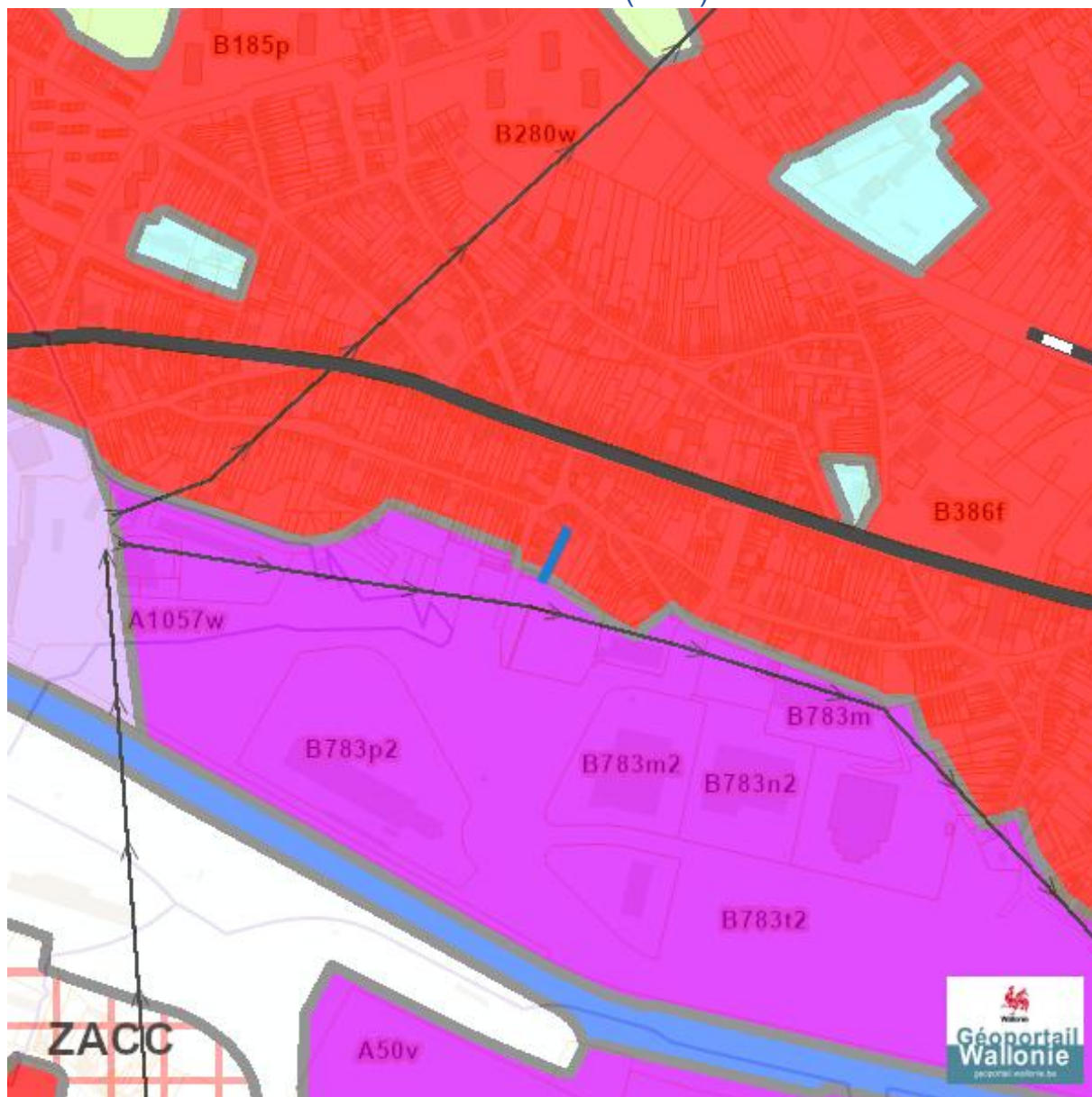
Dossier: 00-02-9303/001

Environs































Plan régional

Plan de secteur (PDS)

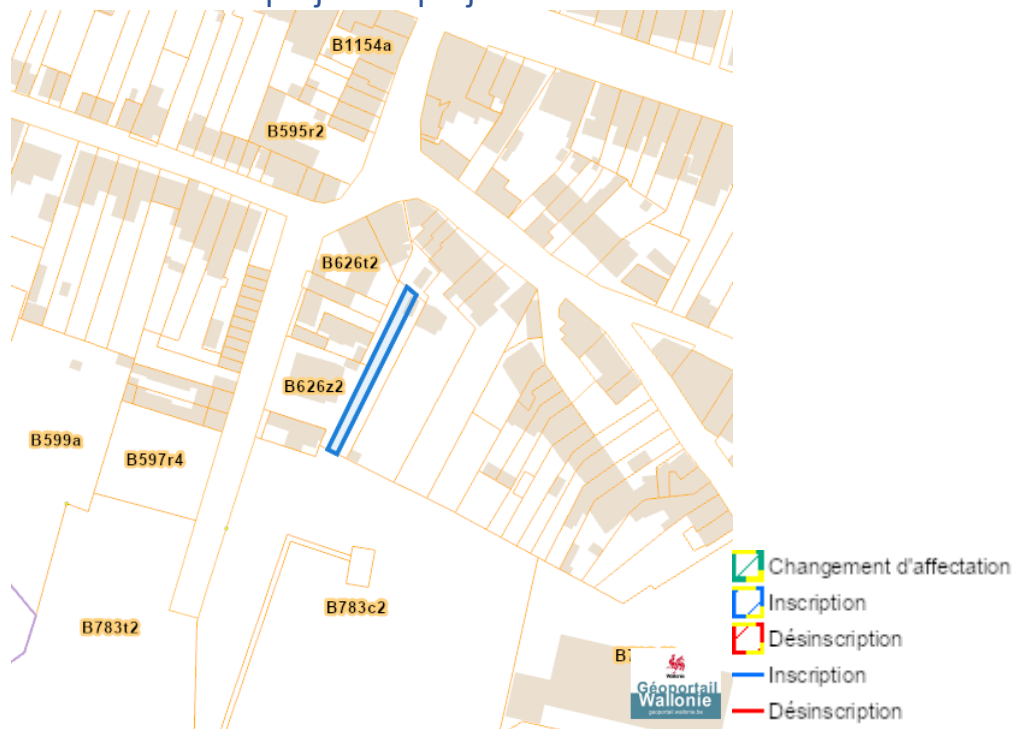


L% s Trieux, 6061 Montignies-sur-Sambre

-  Habitat
-  Habitat à caractère rural
-  Habitat vert
-  Services publics et équipements communautaires
-  Centre d'enfouissement technique
-  Centre d'enfouissement technique désaffecté
-  Loisirs
-  Activité économique mixte
-  Activité économique industrielle
-  Activité économique spécifique Agro-Economique
-  Activité économique spécifique Grande Distribution
-  Activité économique spécifique Risque majeur
-  Dépendances d'extraction
-  Extraction à destination agricole
-  Extraction à destination forestière
-  Extraction à destination espaces verts
-  Extraction à destination zone naturelle
-  Aménagement communal concerté
-  Aménagement communal concerté à caractère économique
-  Enjeu communal
-  Enjeu régional
-  Agricole
-  Forestière
-  Espaces verts
-  Naturelle
-  Parc
-  Eau
-  Non affectée ("zone blanche")

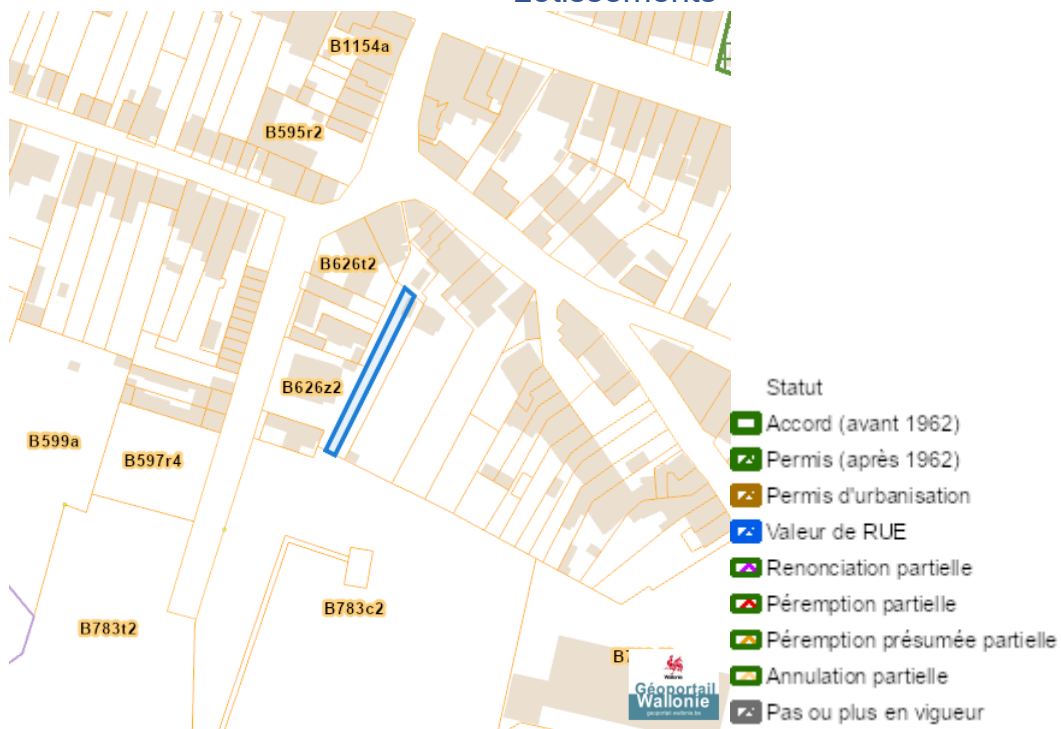
Dossier: 00-02-9303/001

Avant-projets et projets de modification du Plan du Secteur

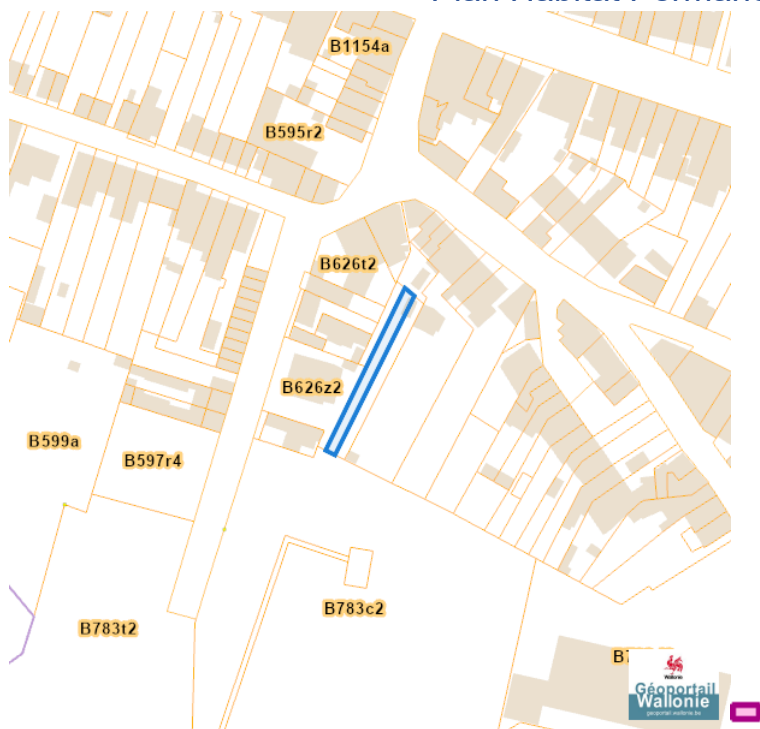


Aménagement du territoire

Lotissements

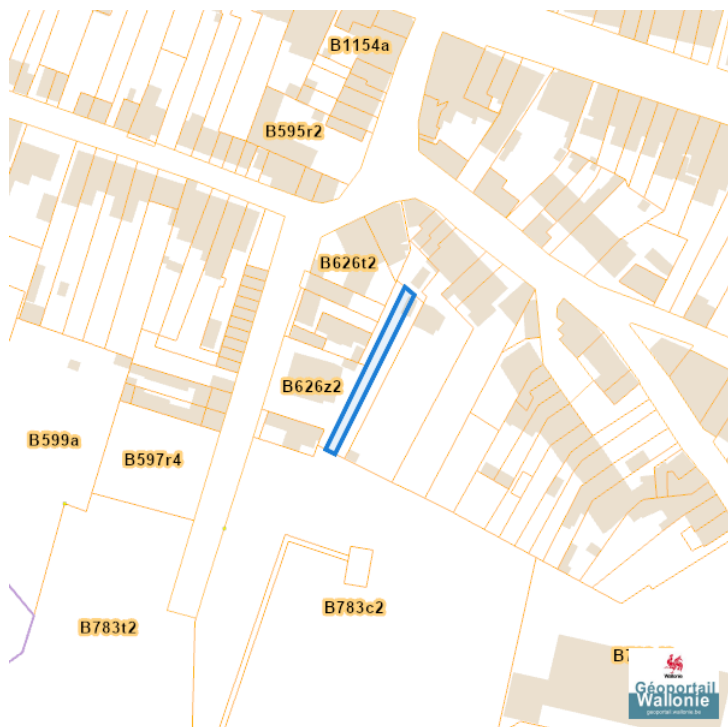


Plan Habitat Permanent

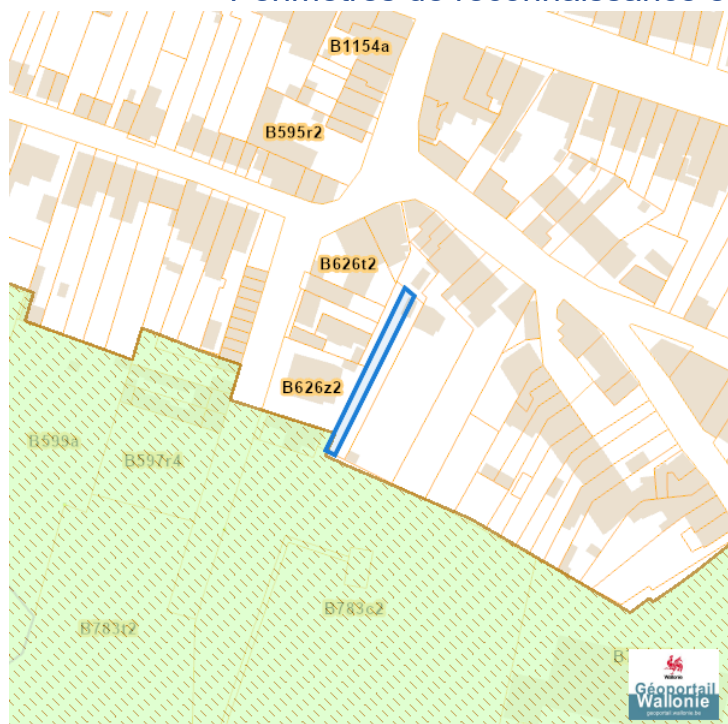





L%_s Trieux, 6061 Montignies-sur-Sambre

Périmètres de remembrement urbain (PRU)



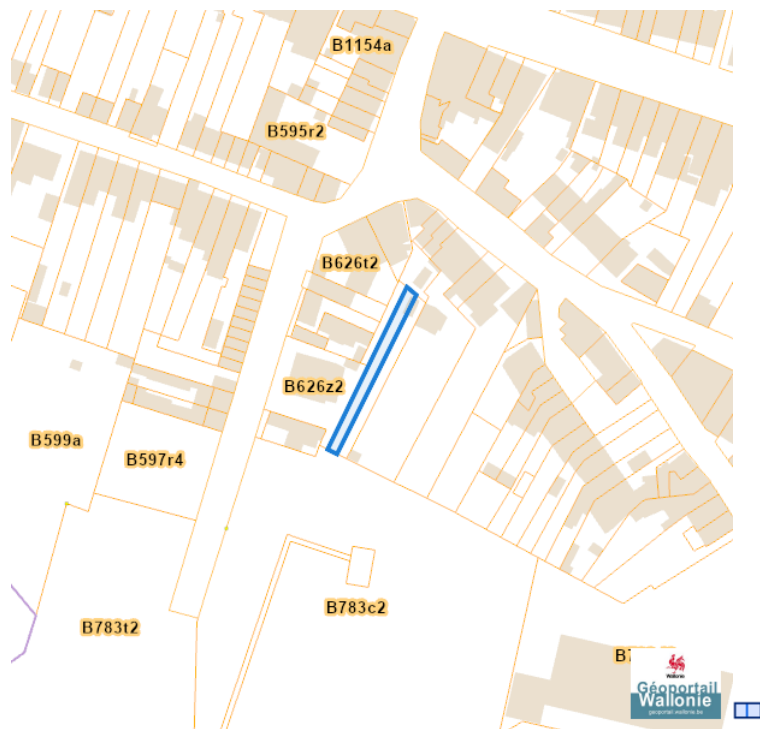
Périmètres de reconnaissance économique (PRE)



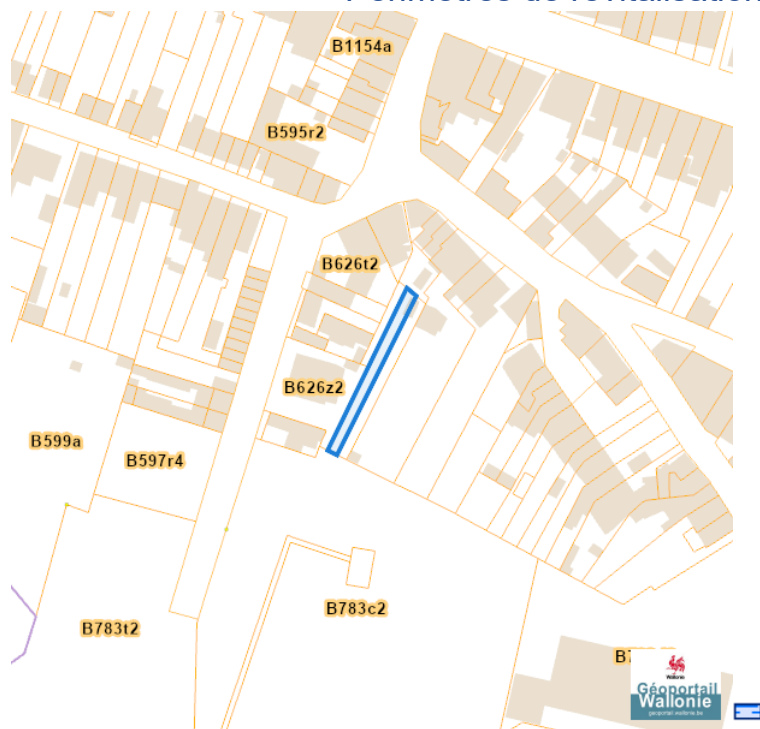
- Nature
-  Périmètre de reconnaissance économique
 -  Droit de préemption
 -  Périmètre d'expropriation

Dossier: 00-02-9303/001

Périmètres de rénovation urbaine



Périmètres de revitalisation urbaine



L%_s Trieux, 6061 Montignies-sur-Sambre

Schéma d'Orientation Local (SOL)

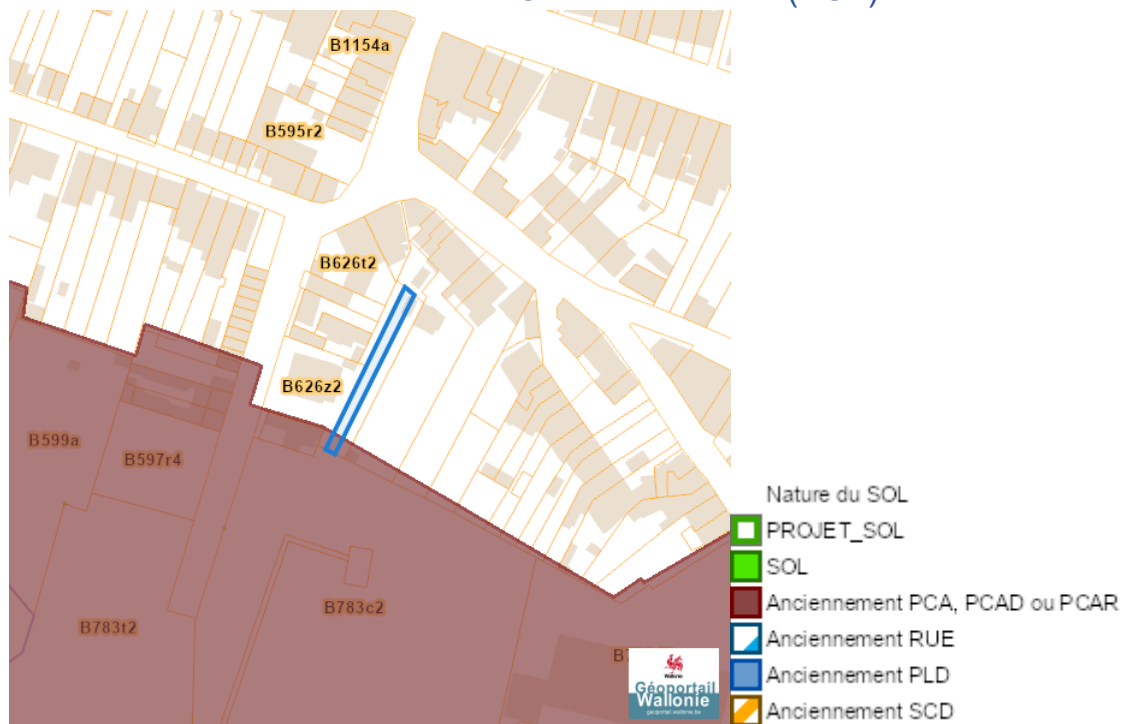
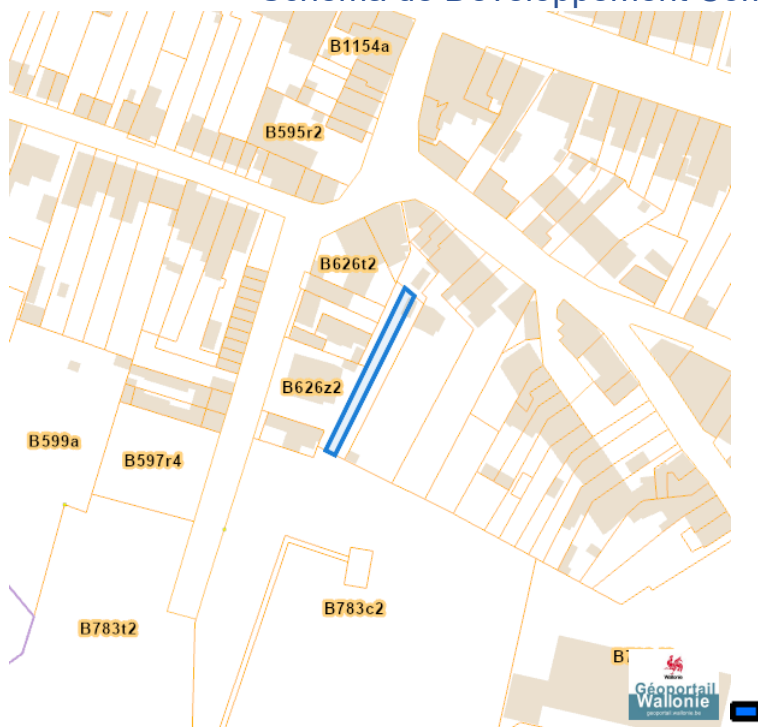
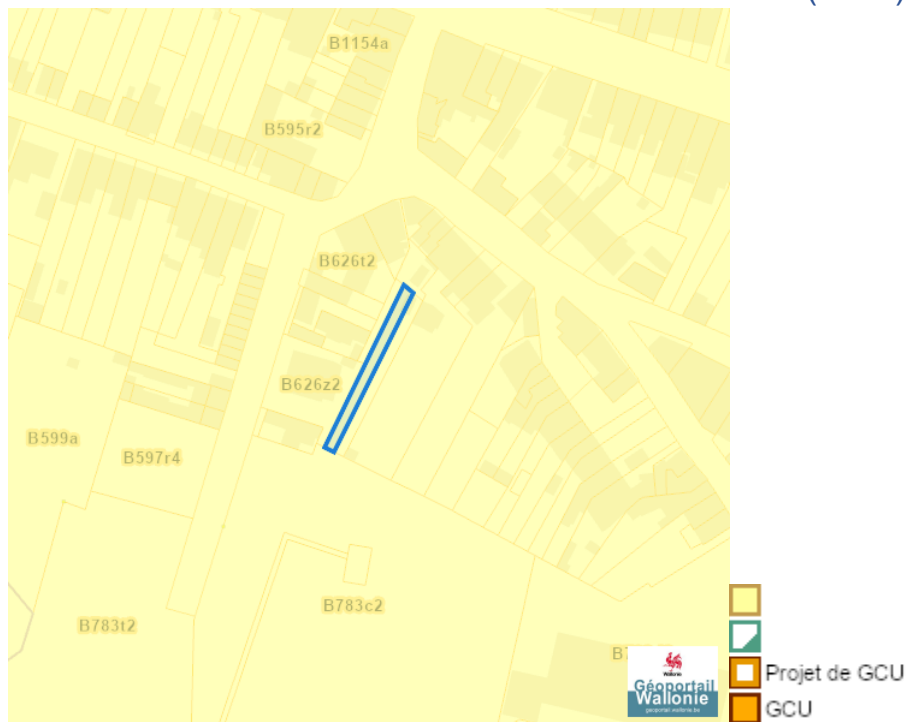


Schéma de Développement Communal (SDC)

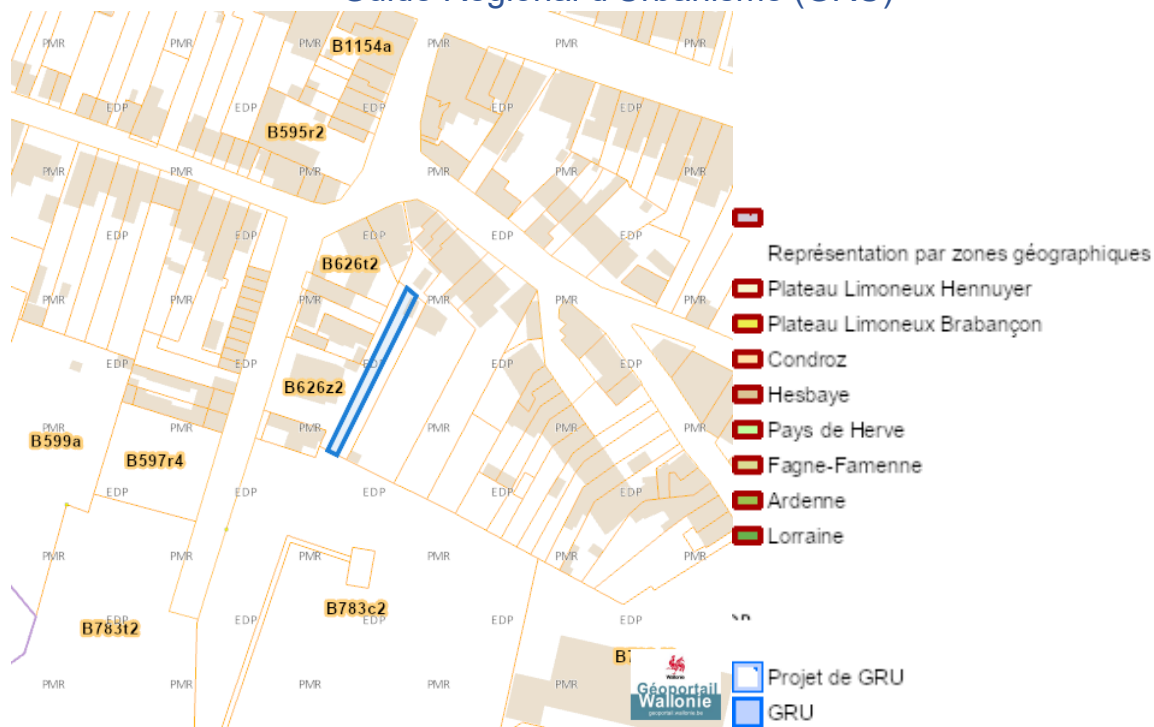


Dossier: 00-02-9303/001

Guide Communal d'Urbanisme (GCU)

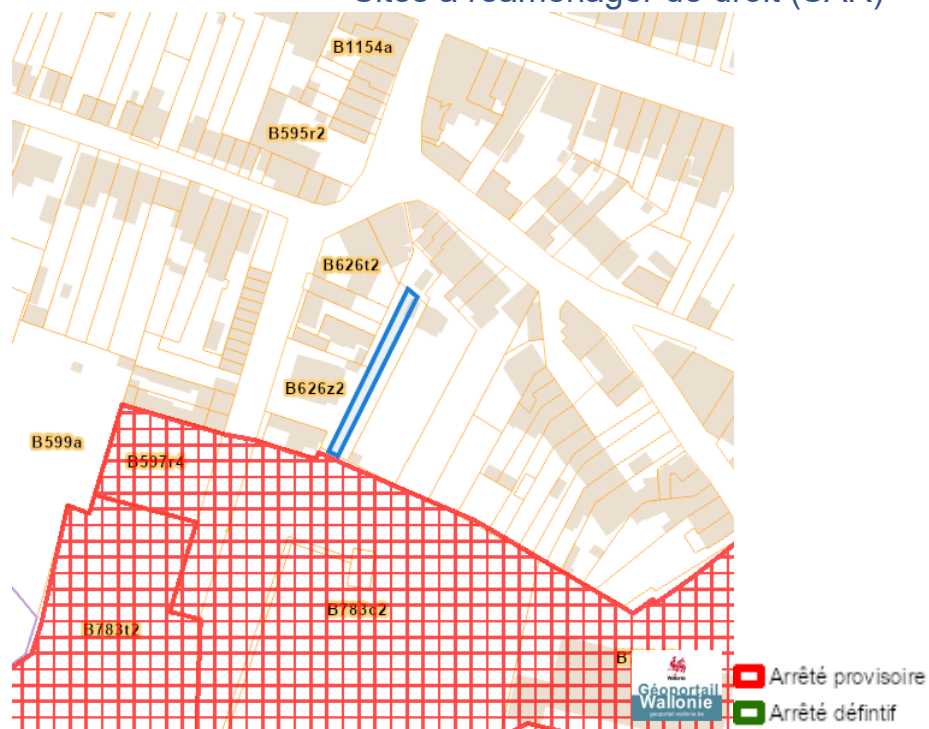


Guide Régional d'Urbanisme (GRU)

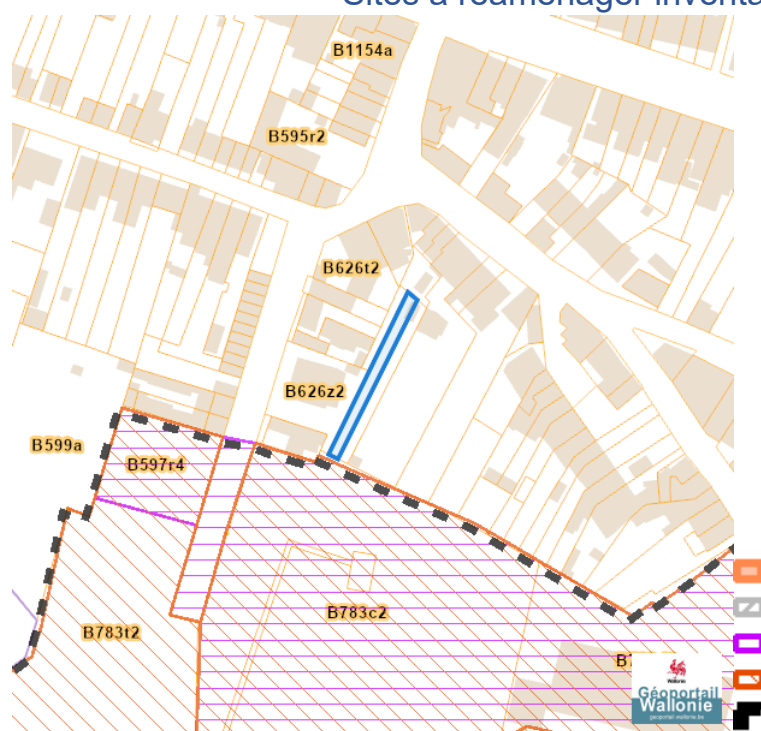


L%_s Trieux, 6061 Montignies-sur-Sambre

Sites à réaménager de droit (SAR)



Sites à réaménager inventaire (ISA)



Dossier: 00-02-9303/001

Taxation des bénéficiaires résultant d'une révision du plan de secteur

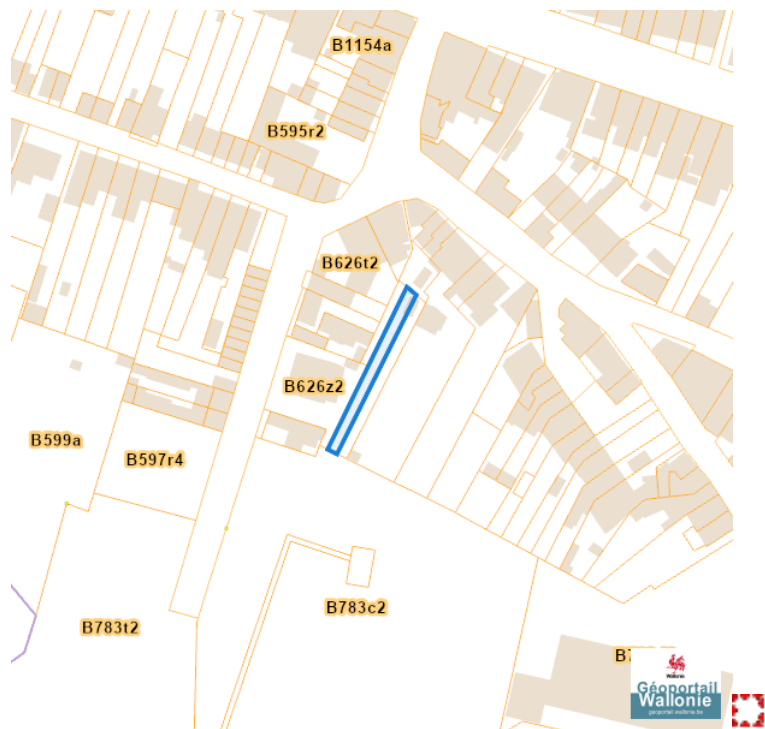
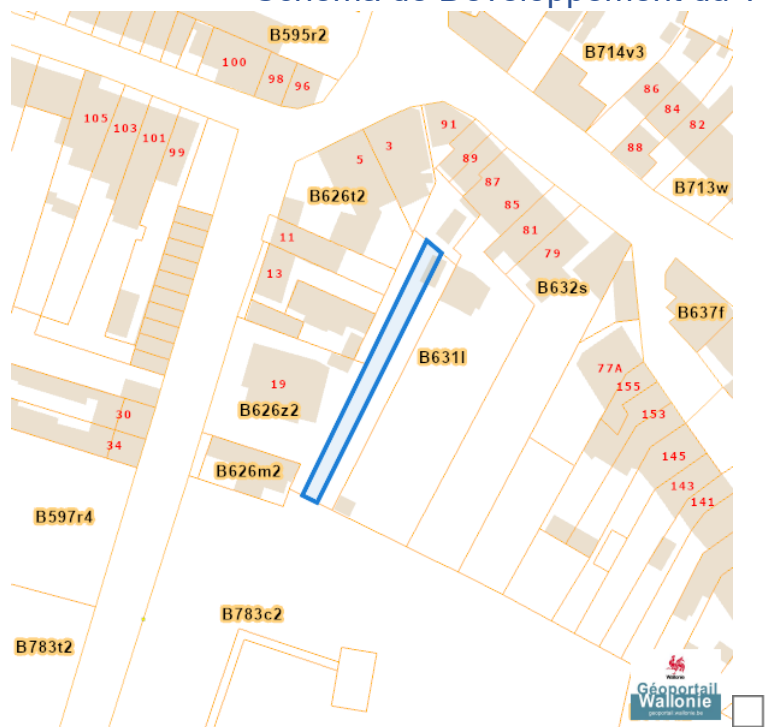
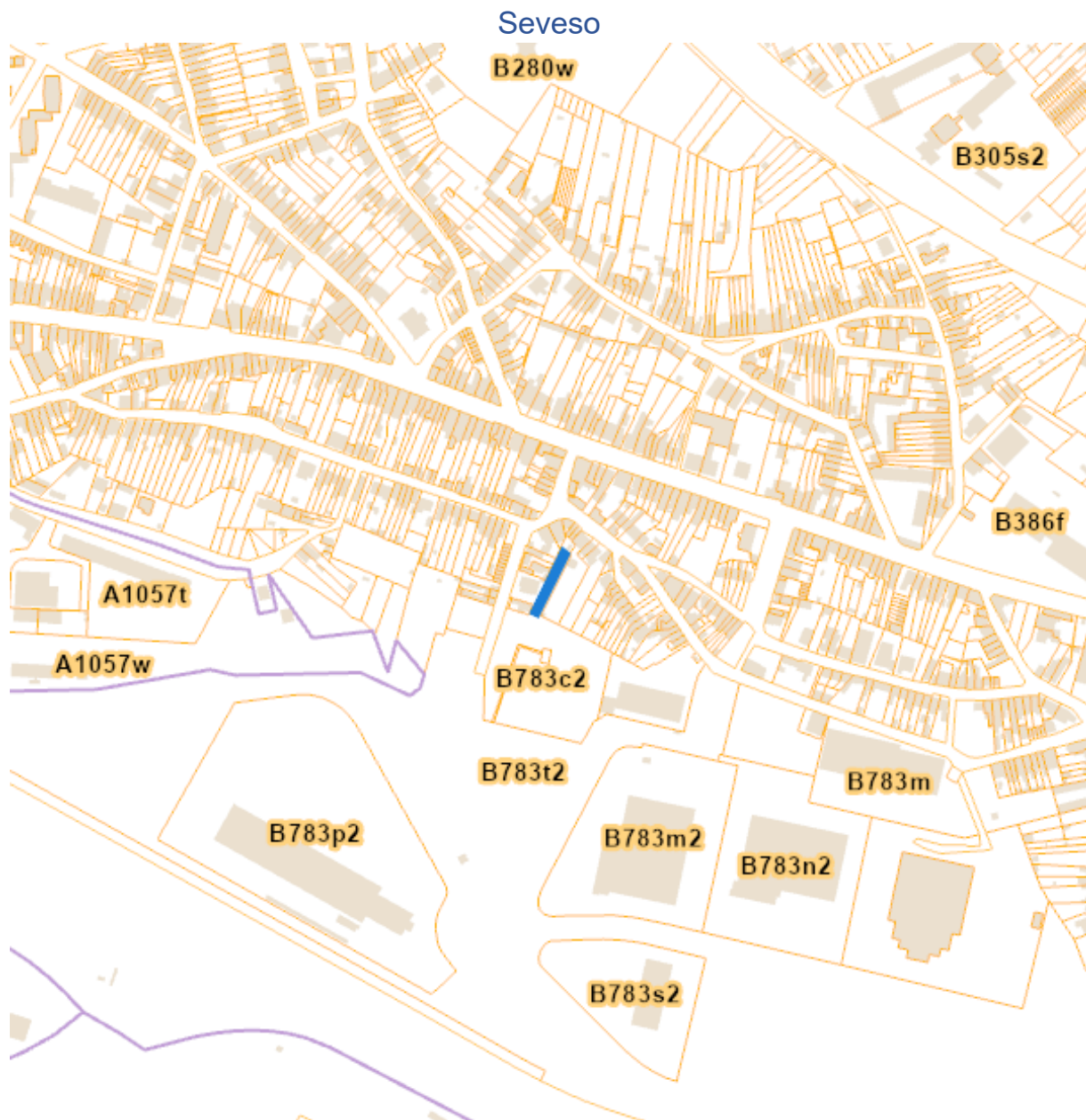


Schéma de Développement du Territoire (SDT)

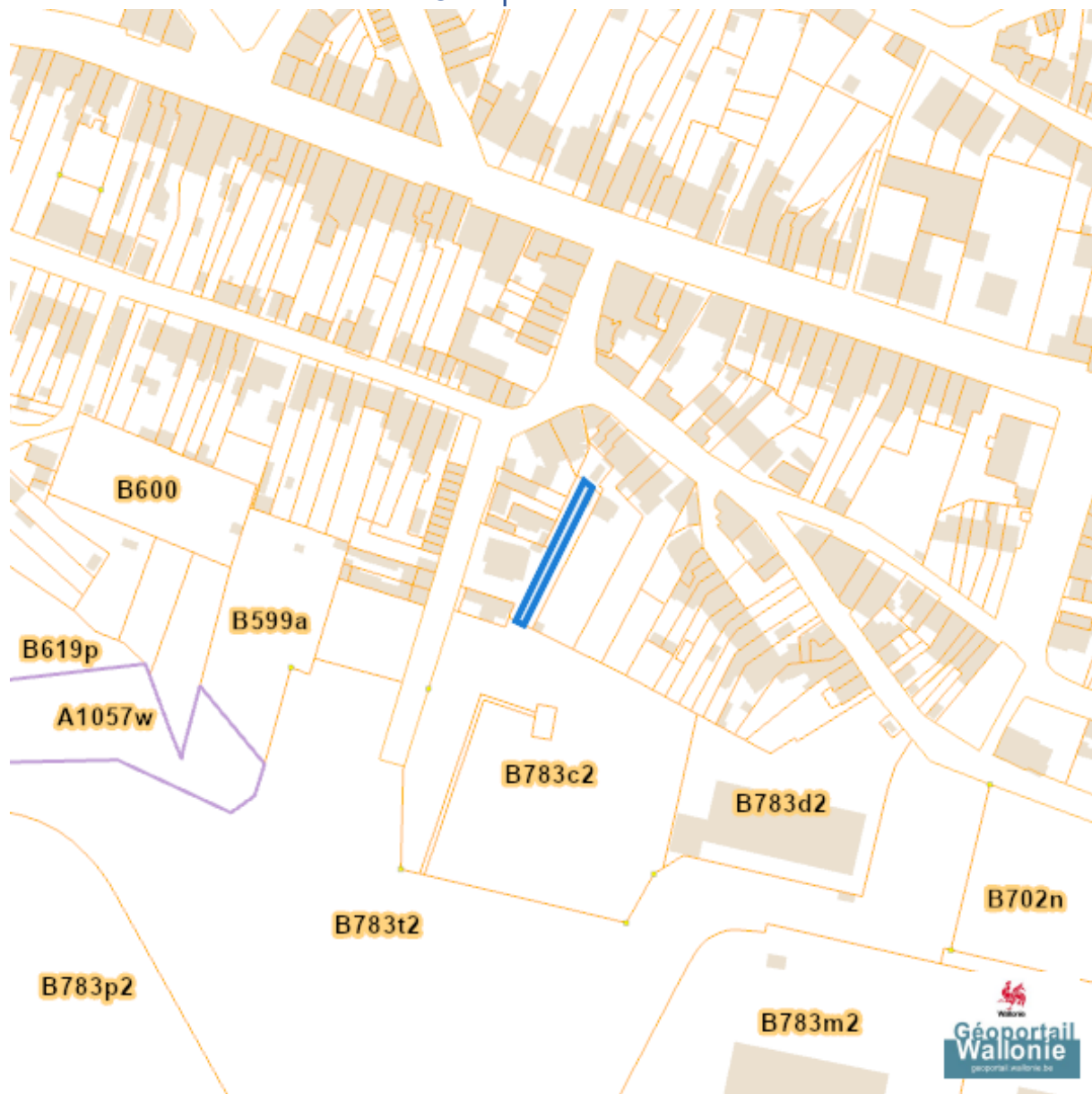




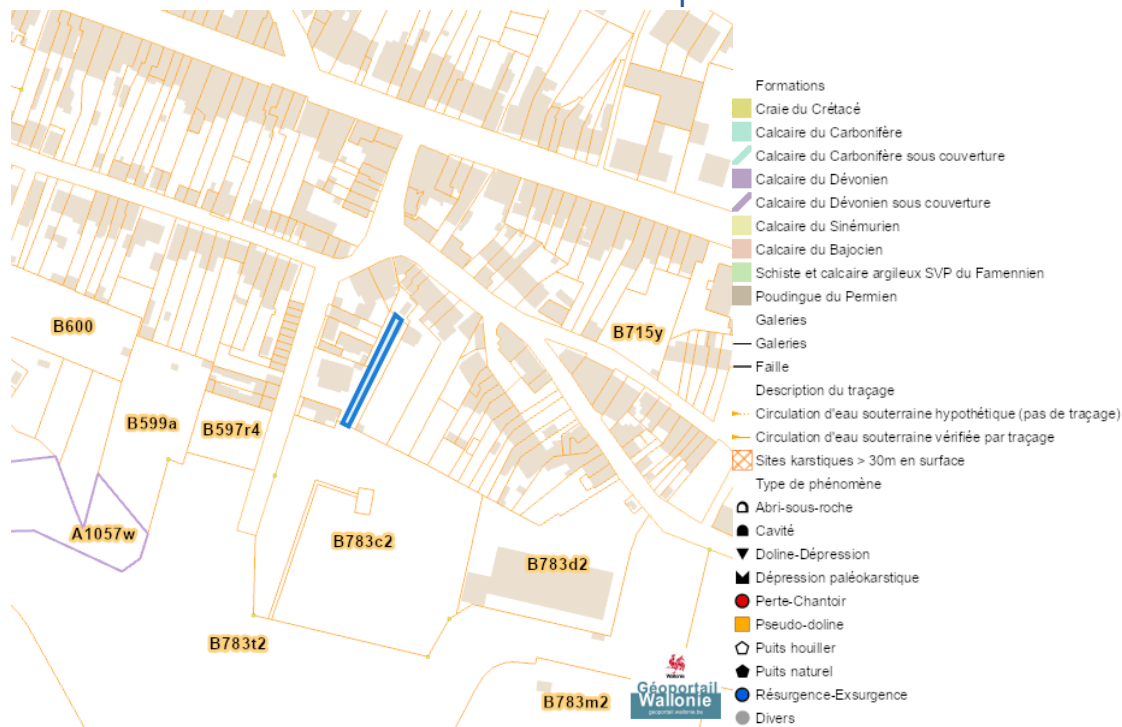
%seveso_legend%

Sol et sous-sol

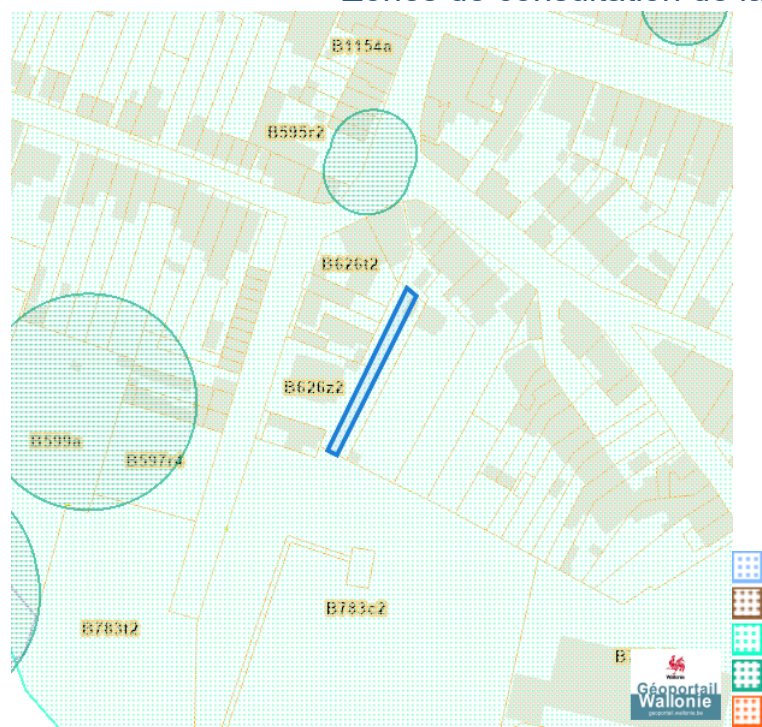
Occupation du sol



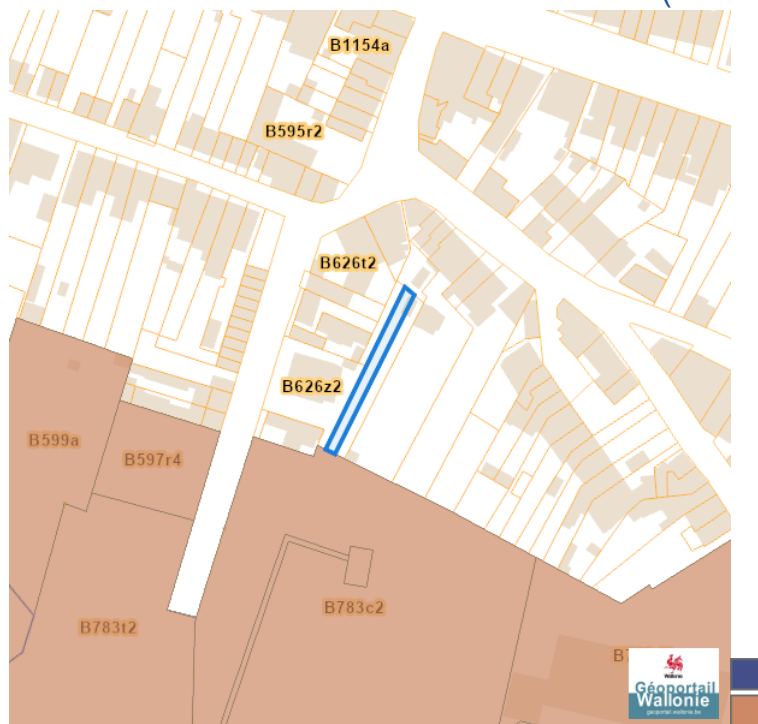
Sites Karstiques



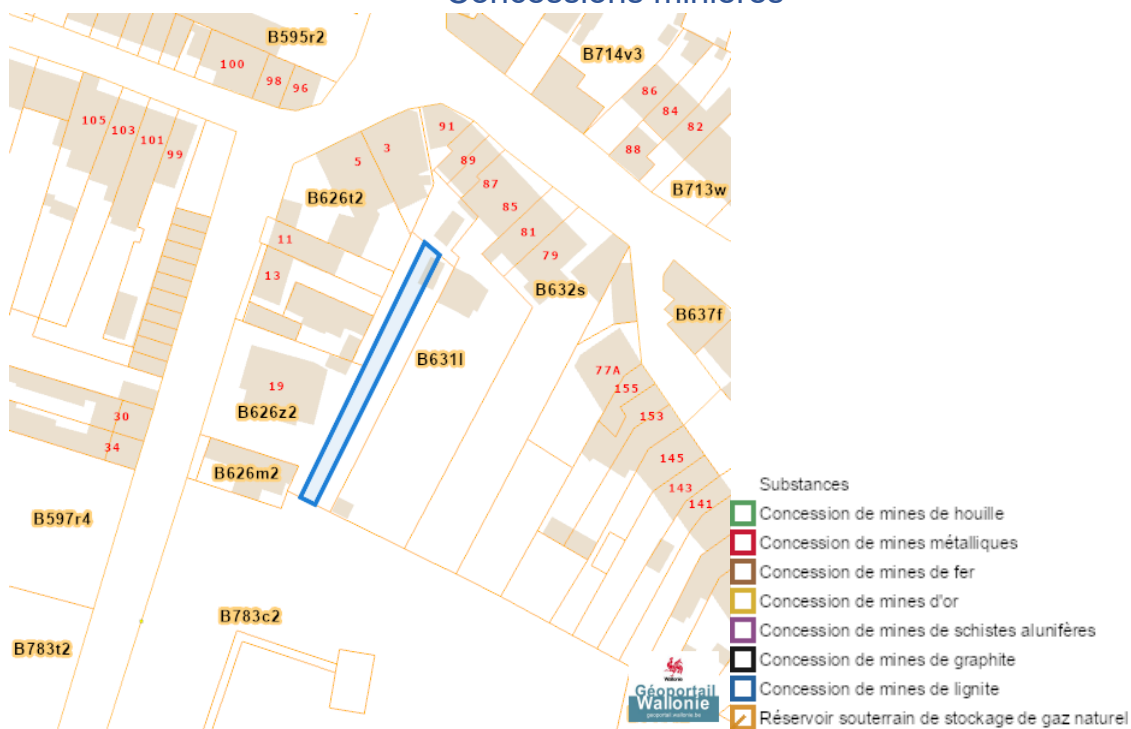
Zones de consultation de la DRIGM



Etat des sols (BDES)

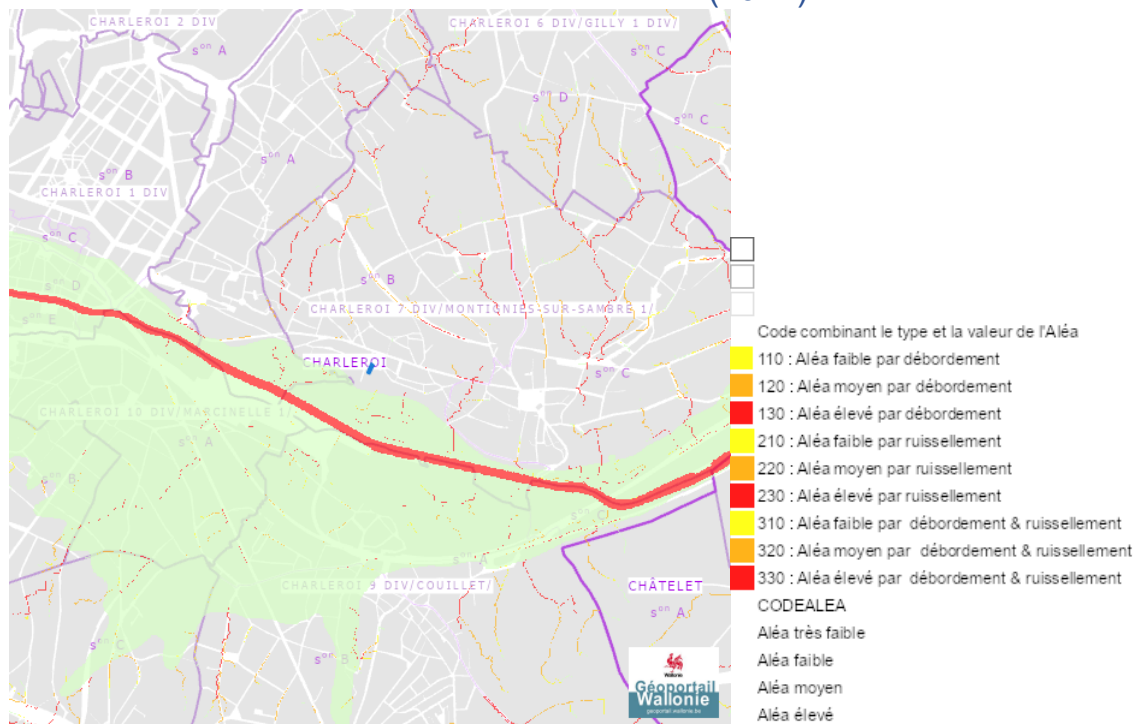


Concessions minières

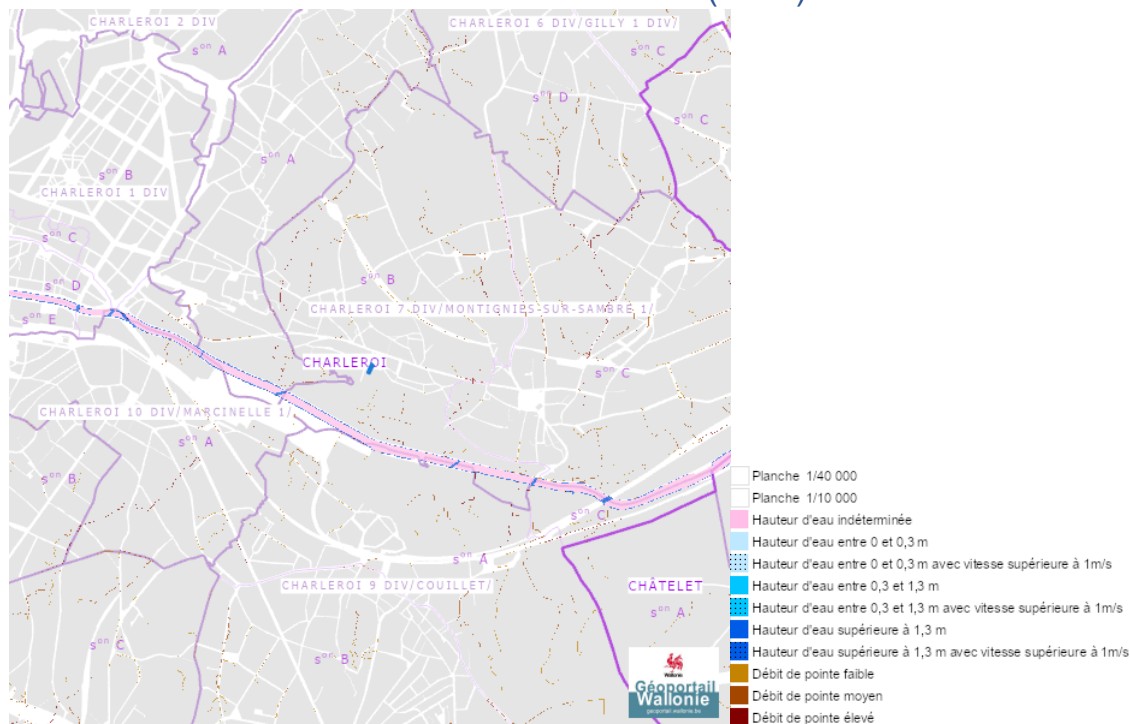


Eau

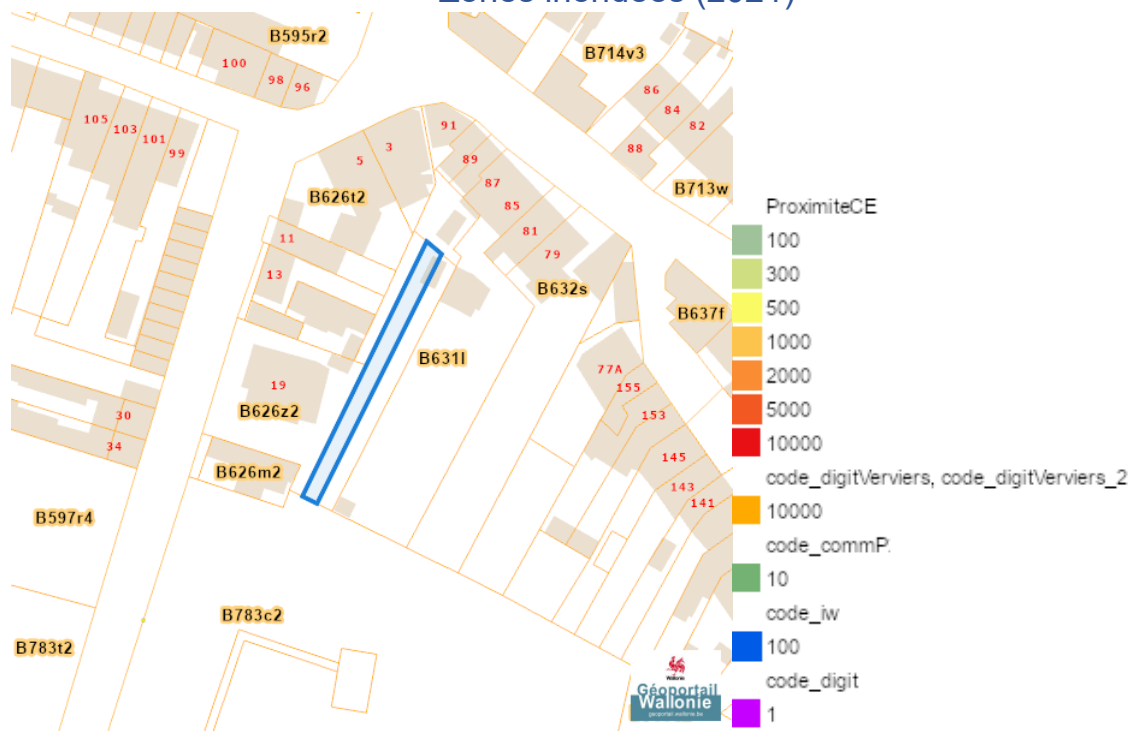
Alea d' inondation (2021)



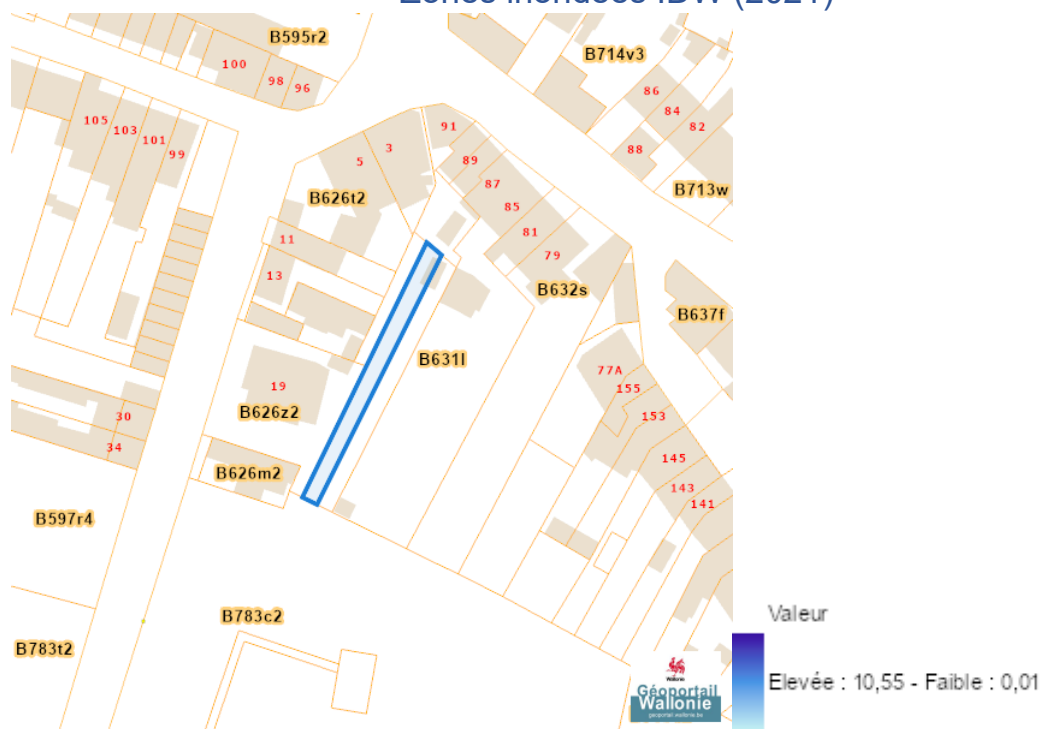
Zones inondables (2021)



Zones inondees (2021)

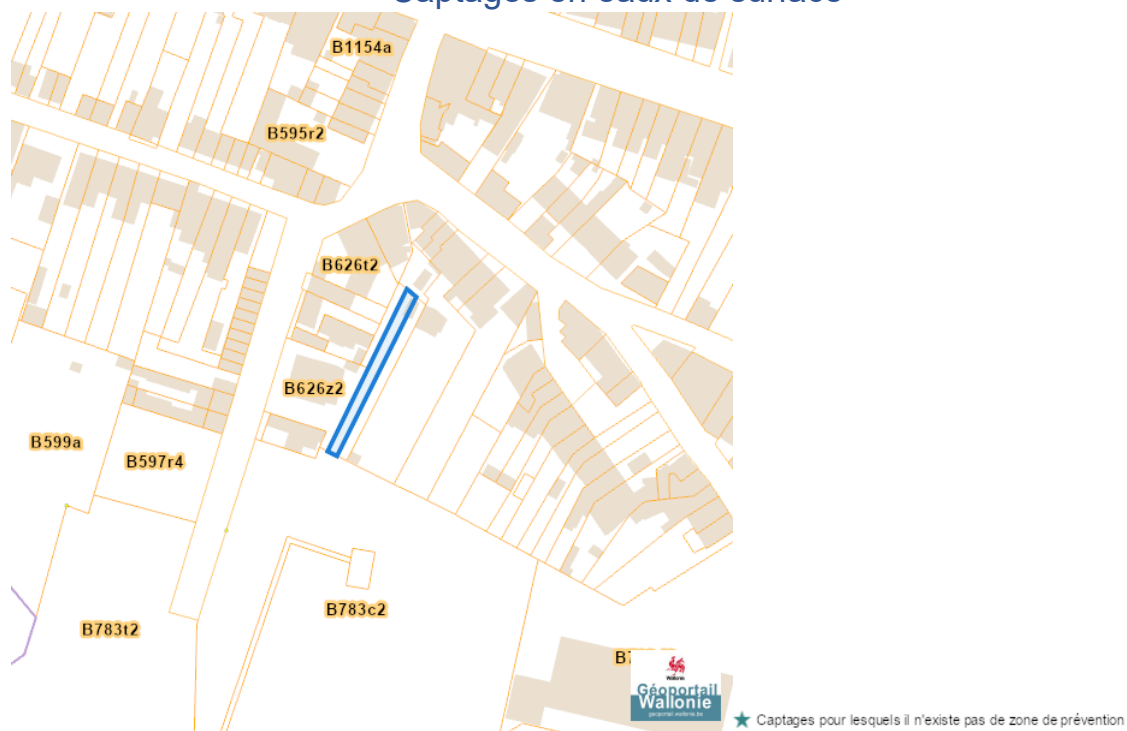


Zones inondees IDW (2021)



L%_s Trieux, 6061 Montignies-sur-Sambre

Captages en eaux de surface

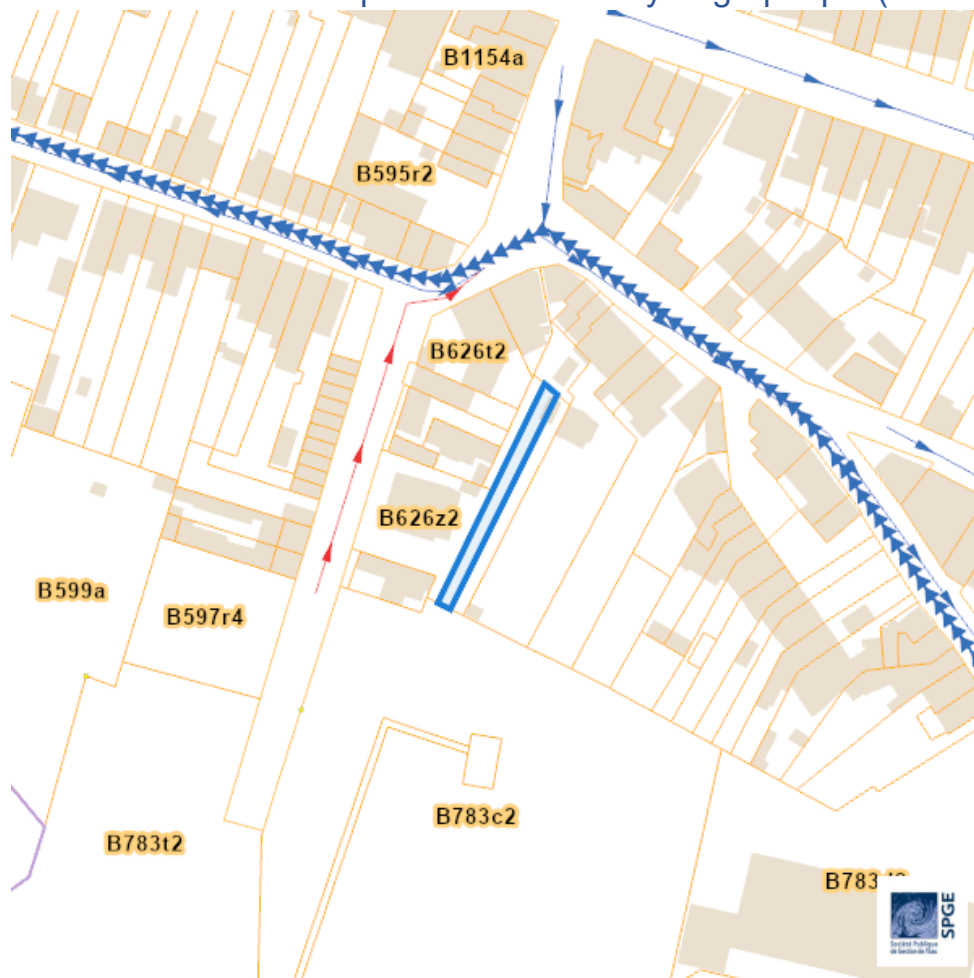


Captages en eaux souterraines















Dossier: 00-02-9303/001

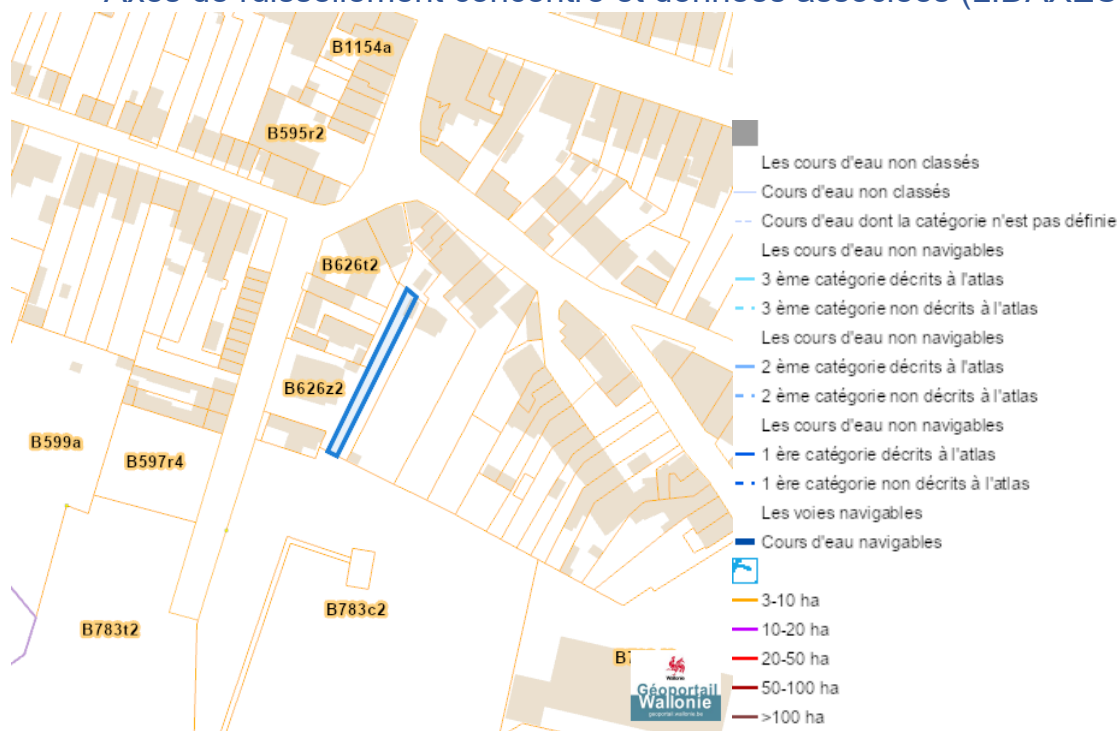
Plan d'Assainissement par Sous-bassin Hydrographique (PASH)



L%_s Trieux, 6061 Montignies-sur-Sambre

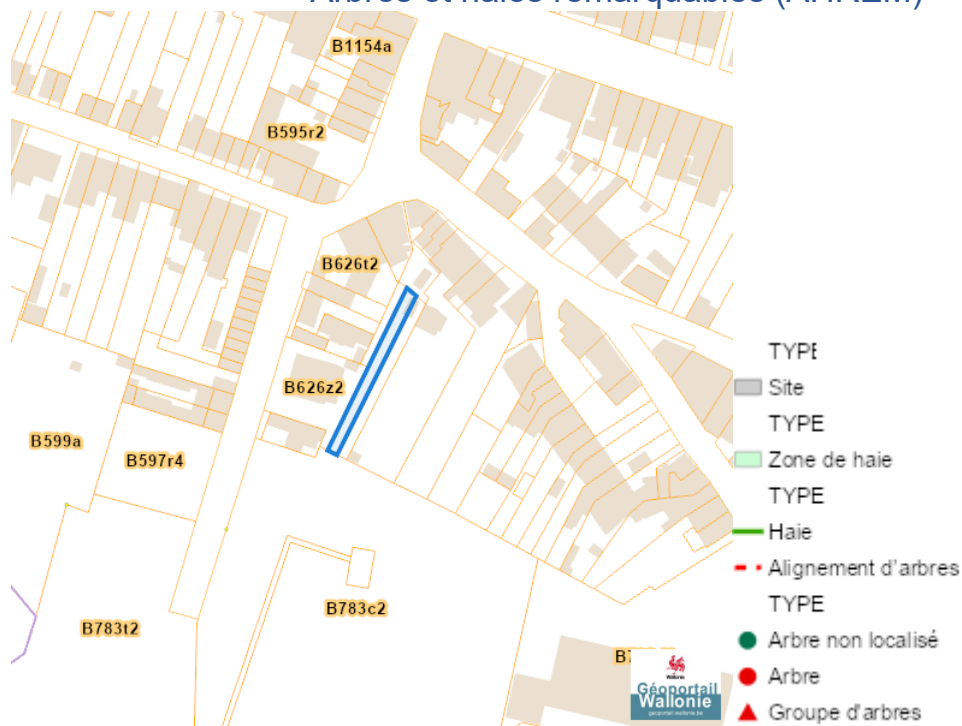
-  Existant
-  En construction
-  A l'étude
-  A déclasser
-  Hors Wallonie
-  Egout gravitaire - Existant (localisation vérifiée)
-  Egout gravitaire - Existant (schématique, localisation à vérifier)
-  Egout gravitaire - En construction
-  Egout gravitaire - A l'étude
-  Egout gravitaire - Existence à vérifier auprès de la commune
-  Egout sous pression - Existant (localisation vérifiée)
-  Egout sous pression - Existant (schématique, localisation à vérifier)
-  Egout sous pression - En construction
-  Egout sous pression - A l'étude
-  Egout sous pression - Existence à vérifier auprès de la commune
-  Strictement eaux usées
-  Strictement eaux claires
-  Unitaire (eaux usées et claires)
-  Collecteur gravitaire - Existant (localisation vérifiée)
-  Collecteur gravitaire - Existant (schématique, localisation à vérifier)
-  Collecteur gravitaire - En construction
-  Collecteur gravitaire - A l'étude
-  Collecteur sous-pression - Existant (localisation vérifiée)
-  Collecteur sous-pression - Existant (schématique, localisation à vérifier)
-  Collecteur sous-pression - En construction
-  Collecteur sous-pression - A l'étude

Axes de ruissellement concentré et données associées (LIDAXES)



Nature

Arbres et haies remarquables (AHREM)

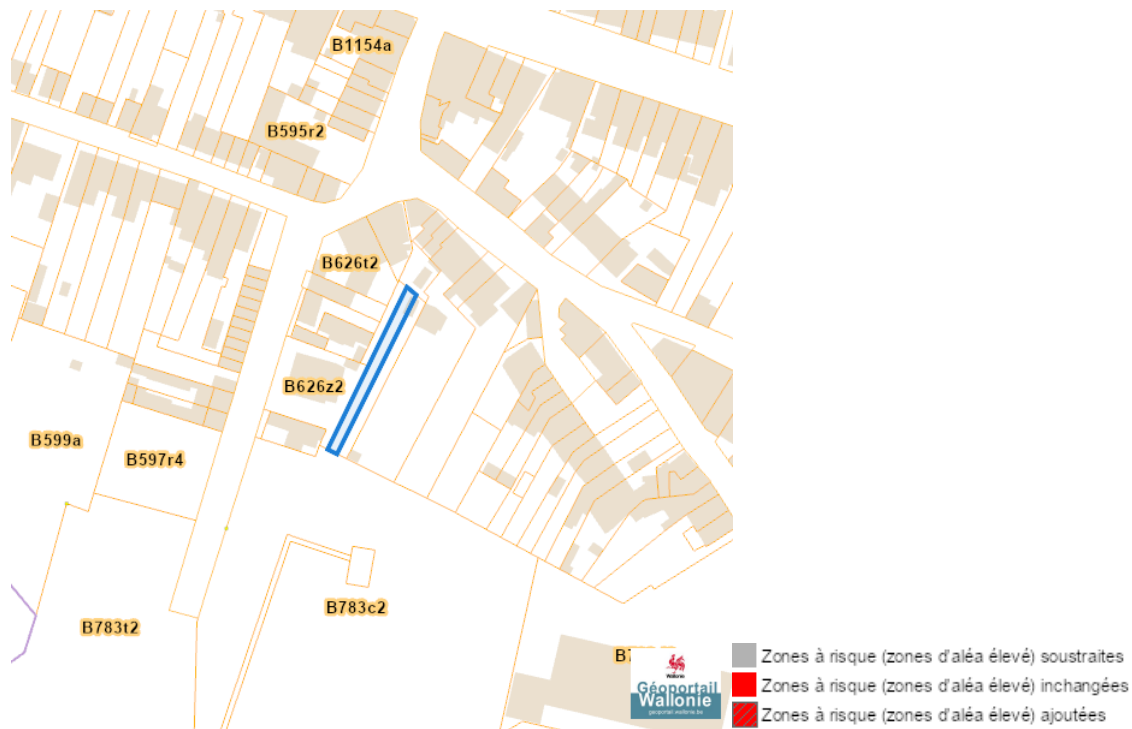


Natura 2000

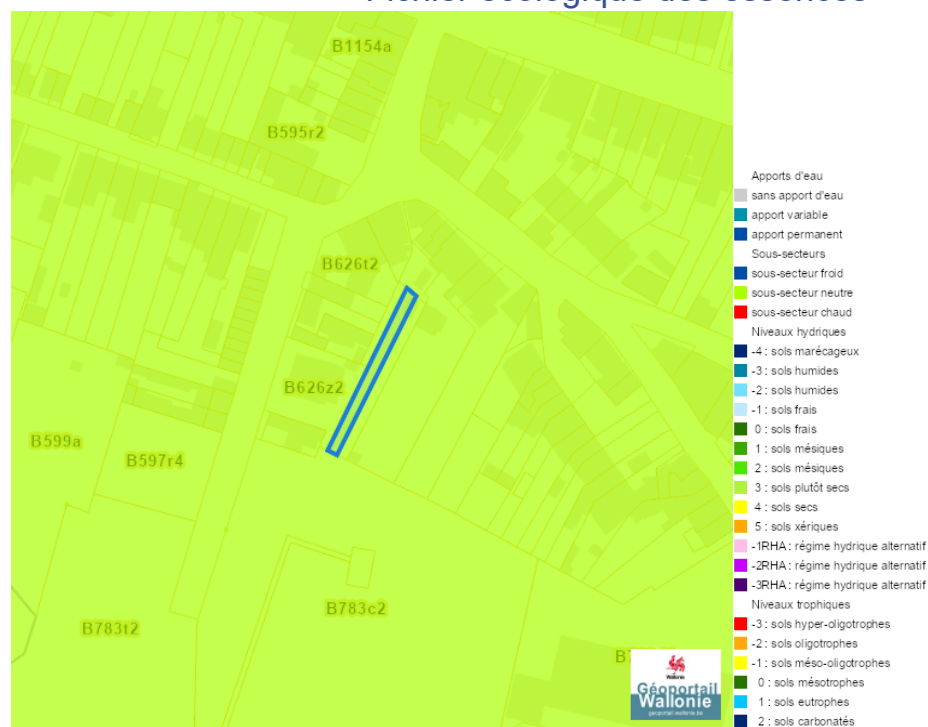


Dossier: 00-02-9303/001

Loi sur le contrat d'assurance terrestre



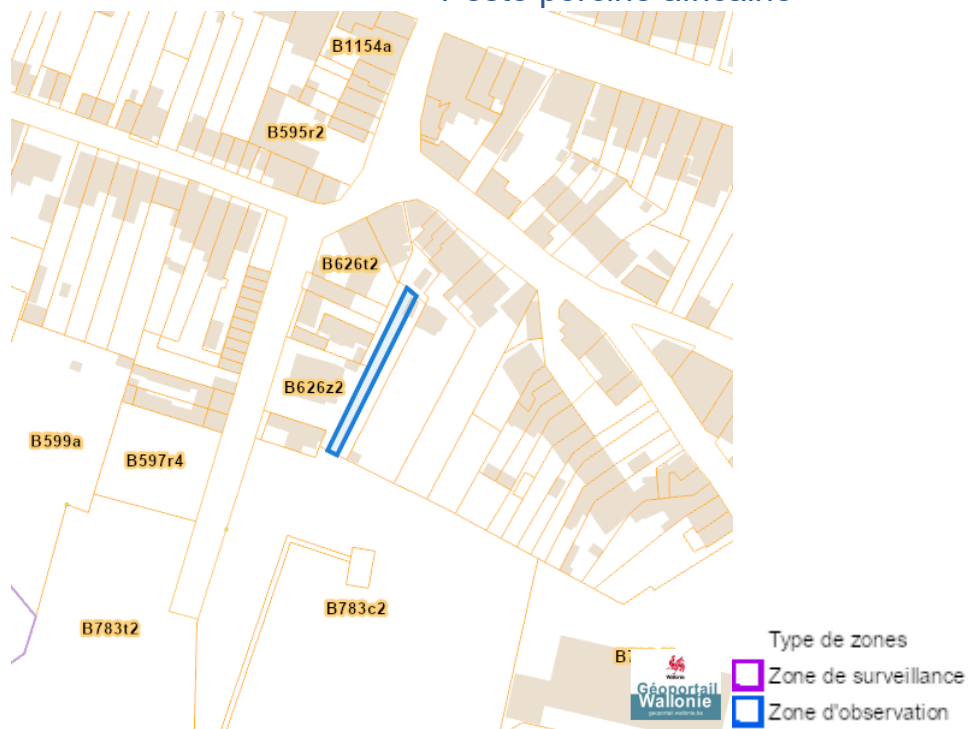
Fichier écologique des essences



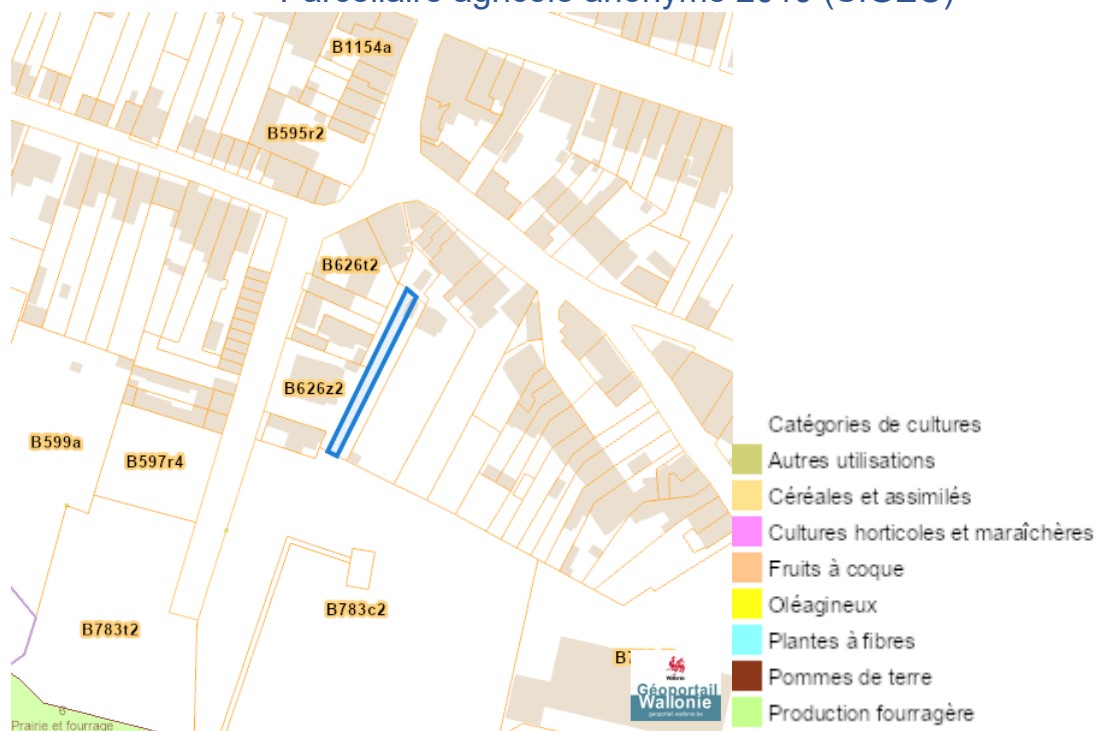
Conservation de la nature



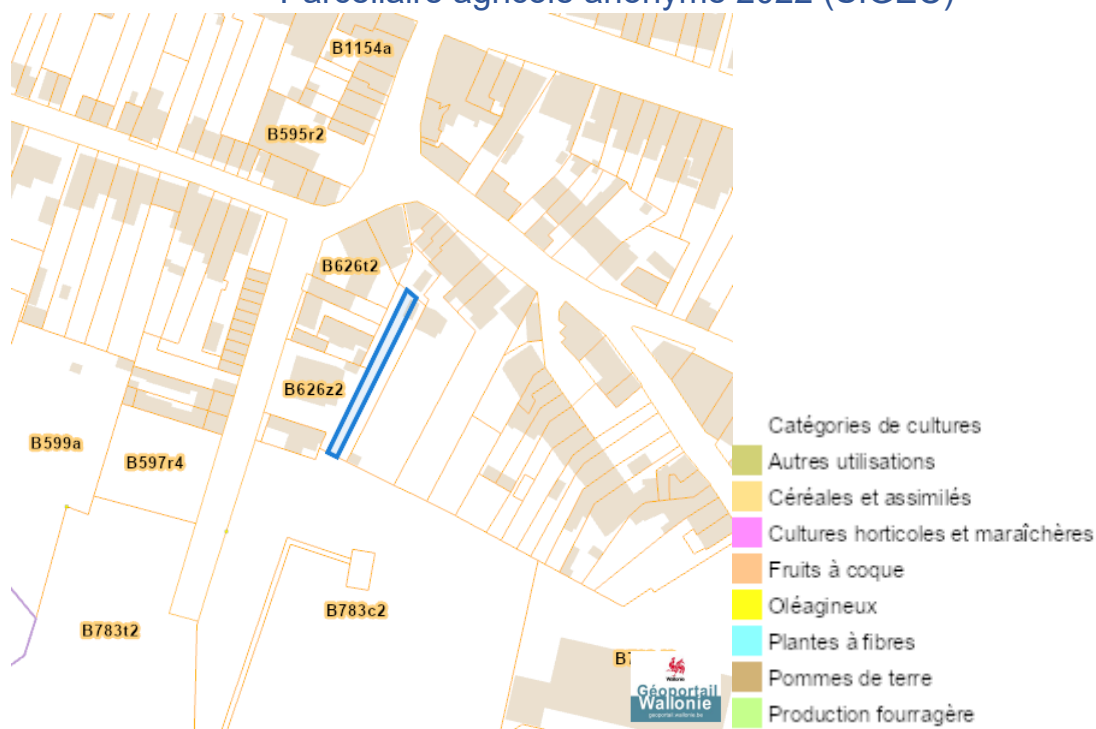
Peste porcine africaine



Parcelle agricole anonyme 2019 (SIGEC)

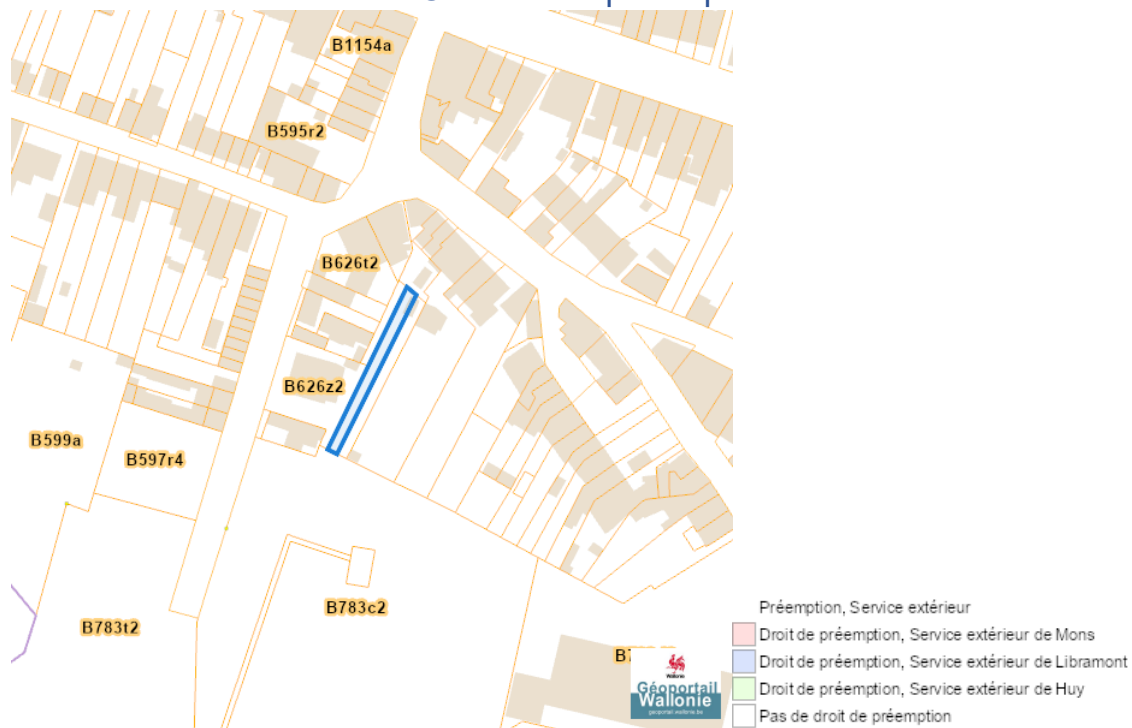


Parcelle agricole anonyme 2022 (SIGEC)

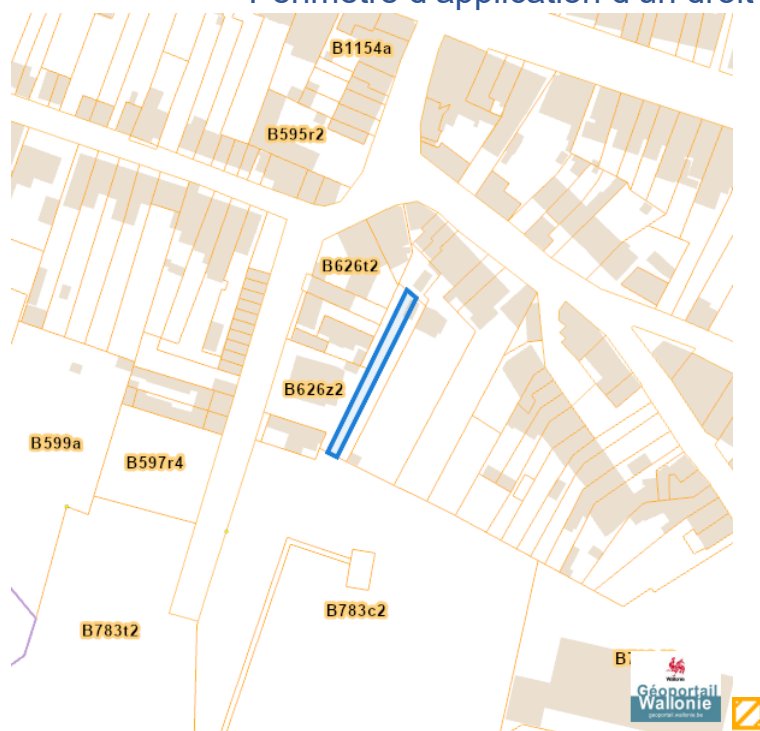


Droit de préemption

Communes préemptibles



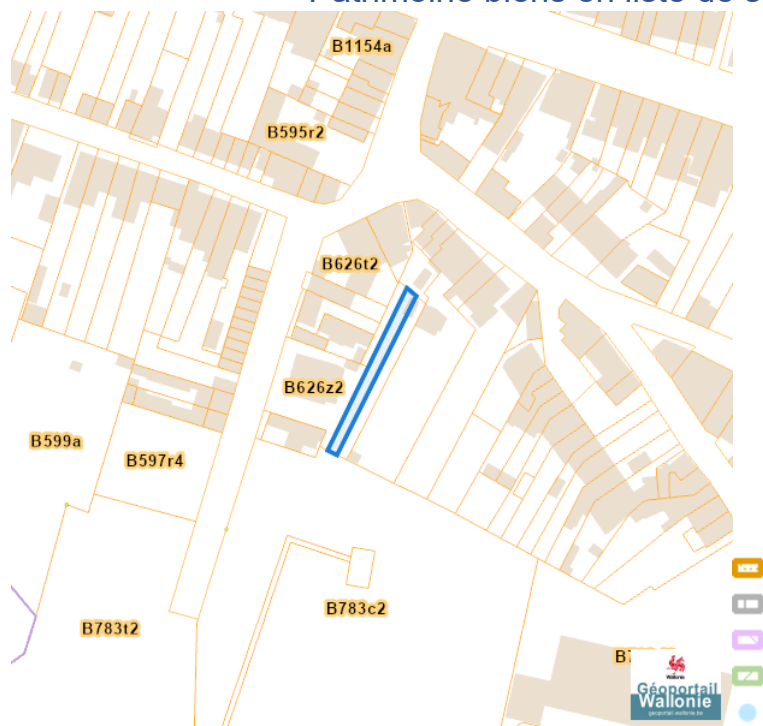
Périmètre d'application d'un droit de préemption



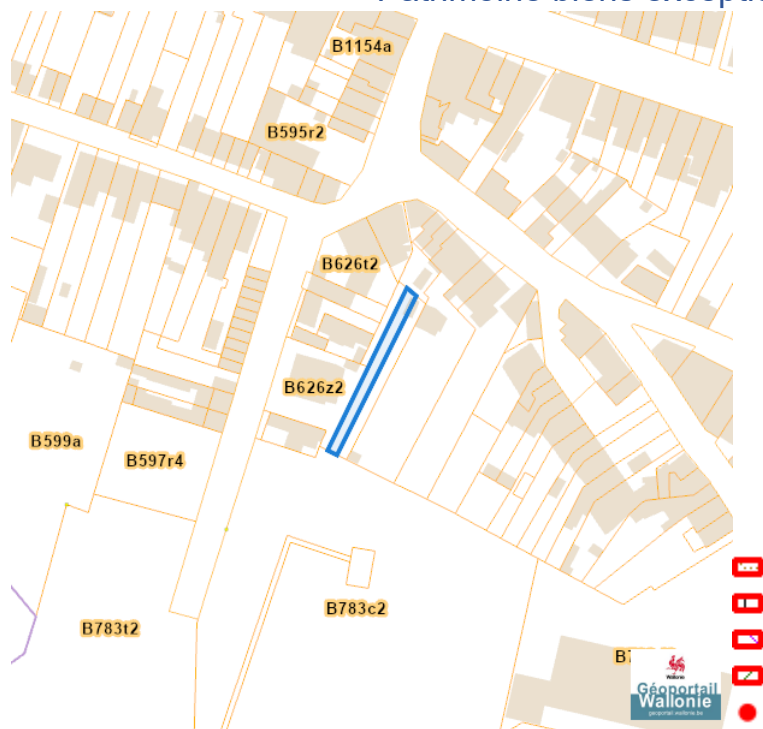
Dossier: 00-02-9303/001

Patrimoine immobilier

Patrimoine biens en liste de sauvegarde

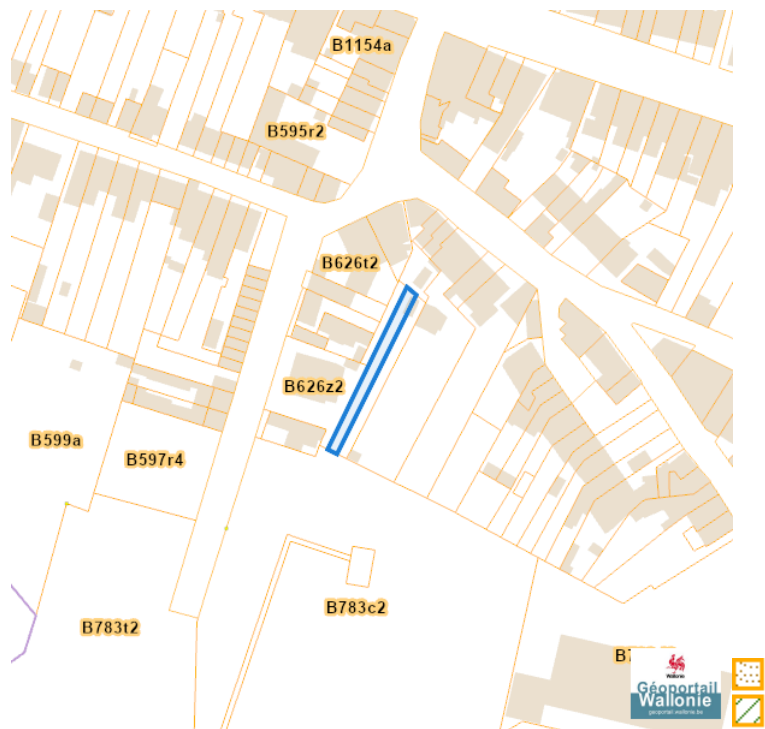


Patrimoine biens exceptionnels

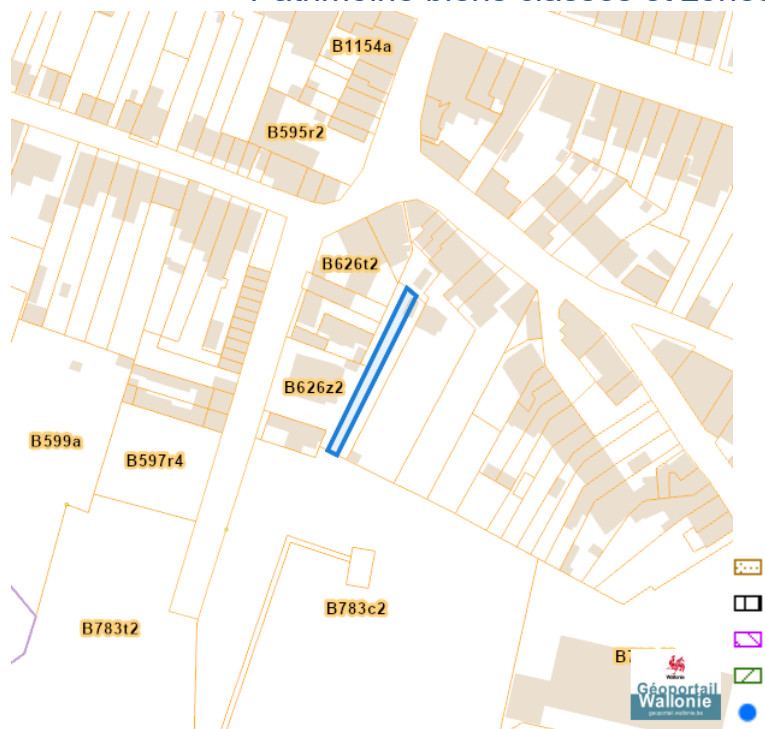


Dossier: 00-02-9303/001

Patrimoine biens mondiaux

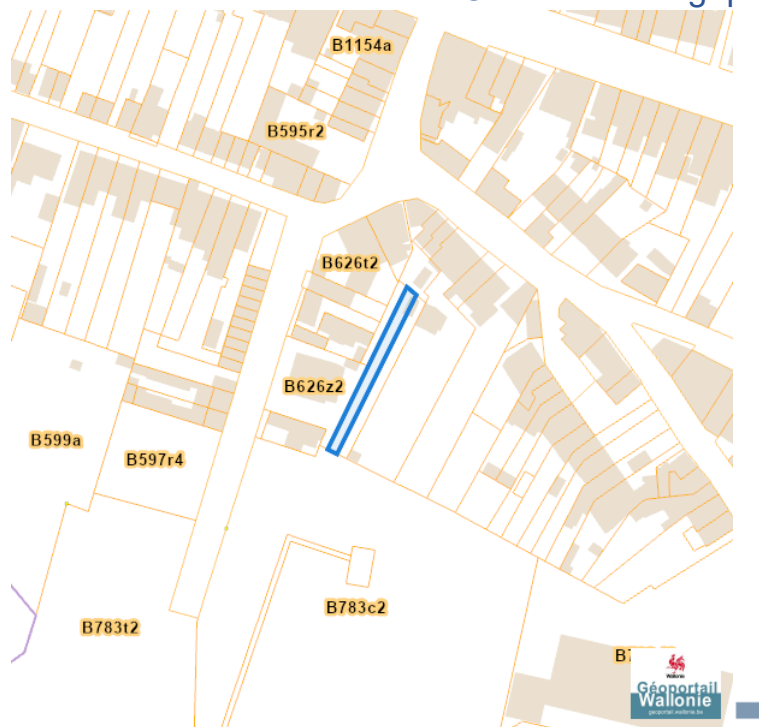


Patrimoine biens classés et zones de protection

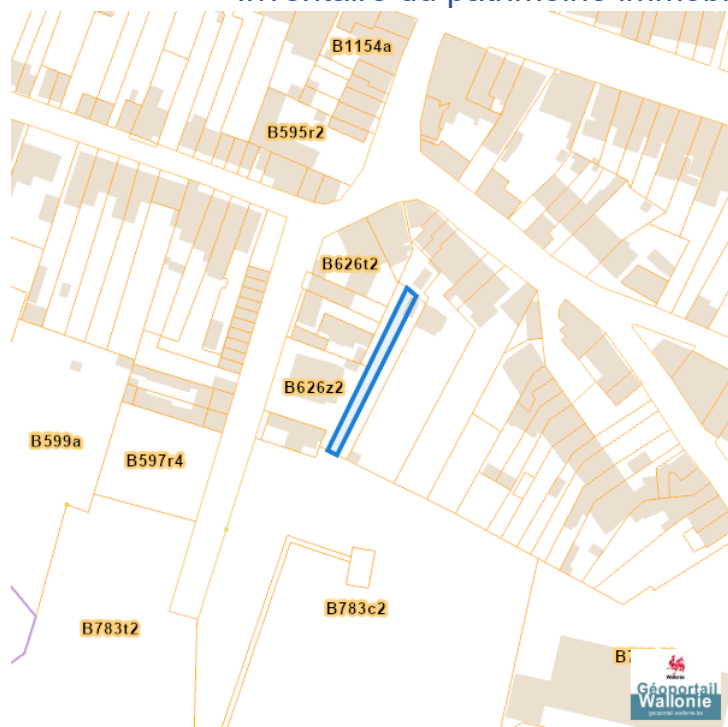


L%s Trieux, 6061 Montignies-sur-Sambre

Carte archéologique



Inventaire du patrimoine immobilier culturel (IPIC)

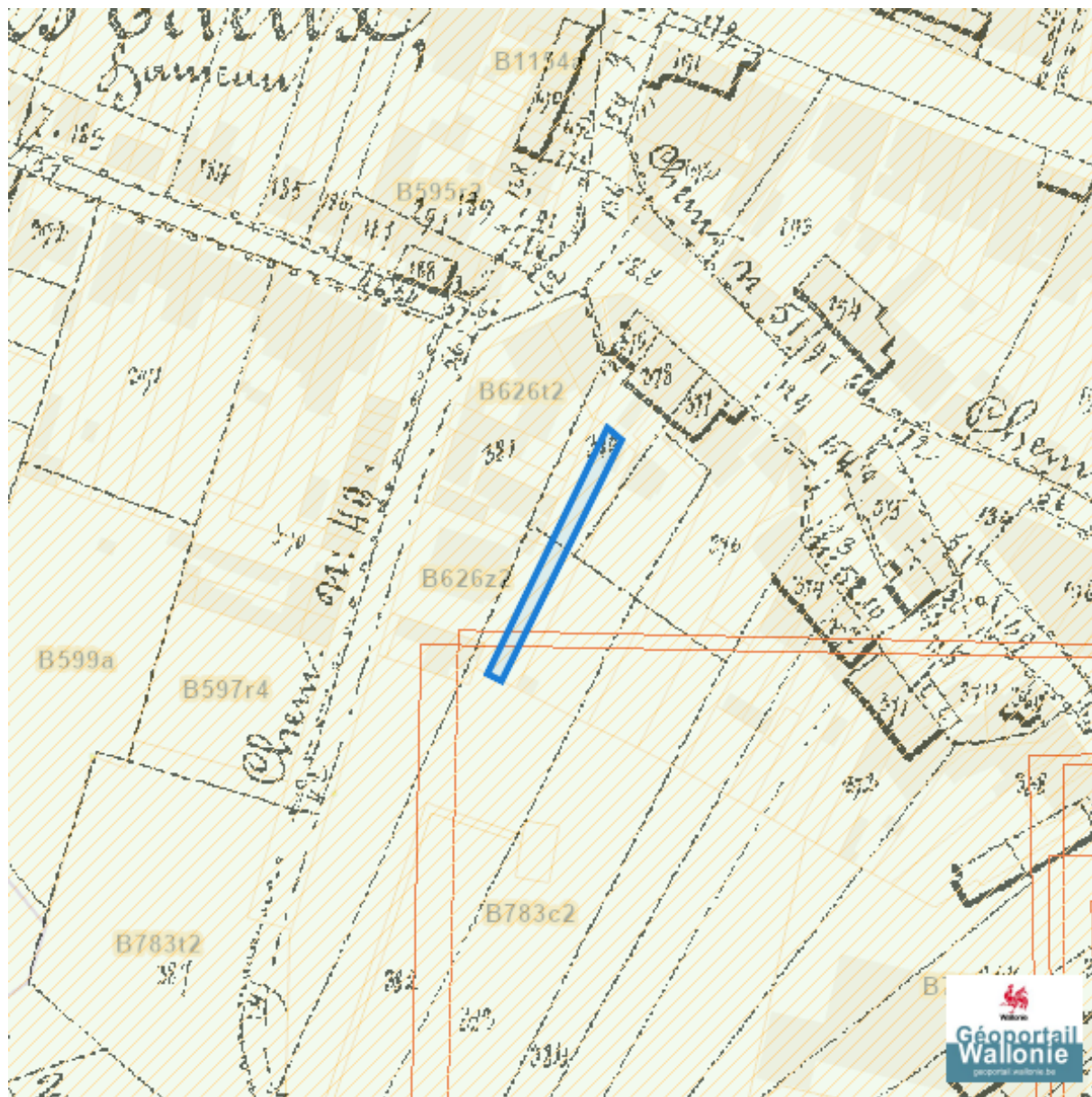


- Nature
- ▲ Monument (pastillé)
- Ensemble (pastillé)
- ▲ Monument
- Ensemble

Dossier: 00-02-9303/001

Cartes historiques

Atlas des voiries vicinales



Autres cartes

Réseau routier régional et bornes associées

