

## Détails de la recherche

---

Code dossier	22645
Référence	2e4a2ca449c3c448f627
Date	30-04-2026
Référence cadastrale (CaPaKey)	21004 A 1589/00E000
Adresse approximative/localisation	Rue de L'Etuve 50 13, 1000 Bruxelles

## Table des matières

---

1. Plan parcellaire cadastral
2. Economie et Emploi
3. Inventaire Etat du Sol
4. Sites Natura 2000
5. Habitats Natura 2000
6. Réserves naturelles et espaces verts
7. Données hydrographiques
8. Inondation aléa et risque
9. Inondations fluviales
10. Orthophotoplan
11. Contrats de Quartiers Durables
12. Contrats de Rénovation urbaine (Programmes)
13. Zones de préemption
14. Urbanisme
15. Monuments et Sites - statut légal et Registre
16. Monuments et Sites - Atlas Archéologique
17. Monuments et Sites - Inventaire archéologique et historique
18. Monuments et Sites - Patrimoine Naturel



PROPRIÉTAIRE  
© (30/04/2026) General Administration of the Patrimonial Documentation  
[WMS Cadastral Layers](#)



■ Zone ZEUS  
■ Zone de développement 2015

PROPRIÉTAIRE  
Bruxelles Economie et Emploi  
[Brugis WMS](#)



- Categorie 0
- Categorie 0 + 1
- Categorie 0 + 2
- Categorie 0 + 3
- Categorie 0 + 4
- Categorie 1
- Categorie 2
- Categorie 3
- Categorie 4

PROPRIÉTAIRE  
Bruxelles Environnement  
[Bruxelles Environnement WMS](#)



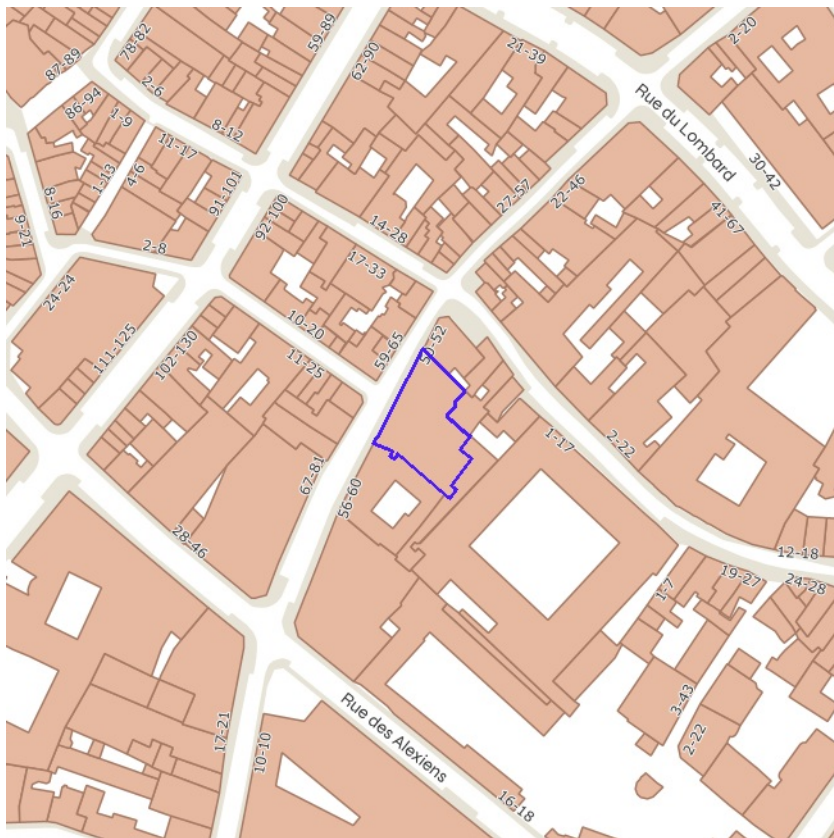
- La Forêt de Soignes avec lisières et domaines boisés avoisinants
- Zones boisées et ouvertes au Sud de la Région bruxelloise
- Zones boisées et zones humides de la vallée du Molenbeek dans le nord-ouest de la Région bruxelloise

PROPRIÉTAIRE  
Bruxelles Environnement  
[Bruxelles Environnement WMS](#)



- Megaphorbiaies sous-type humide a detrempe
- Megaphorbiaies sous-type lisières forestières
- Prairies maigres de fauche sous-type moyennement sec à humide (Ar)
- Hetraies acidophiles
- Hetraies Asperulo-Fagetum
- Chenaies-charmaies (Carpinion-Betuli)
- Chenaies acidophiles
- Forêts alluviales sous-type aulnaie marecageuse
- Forêts alluviales sous-type aulnaie-frenaie a Carex remota
- Forêts alluviales sous-type aulnaie-frenaie a hautes herbes
- Forêts alluviales sous-type frenaie-ormaie a Cerisier a grappes
- Forêts alluviales sous-type saulaie arborescente a Saule blanc
- HIR Magnocariaie
- HIR Prairie a Agrostis commun
- HIR Prairie a Cretelle (Cynosurus cristatus)
- HIR Prairie a Populage des marais
- HIR Prairie a Potentille des oies
- HIR Roselieres et autres vegetations du Phragmiton

PROPRIÉTAIRE  
 Bruxelles Environnement  
[Bruxelles Environnement WMS](#)



- Reserves naturelles
- Reserves forestieres
- Espaces verts publics

PROPRIÉTAIRE  
Bruxelles Environnement  
[Bruxelles Environnement WMS](#)



- Reseau couvert
- Captage actif permanent
- Captage actif temporaire
- Captage passe permanent
- Captage passe temporaire
- Plan d'eau
- Cours deau à ciel ouvert

PROPRIÉTAIRE  
Bruxelles Environnement  
[Bruxelles Environnement WMS](#)



- Aléa élevé
- Aléa moyen
- Aléa faible

PROPRIÉTAIRE  
Bruxelles Environnement  
[Bruxelles Environnement WMS](#)

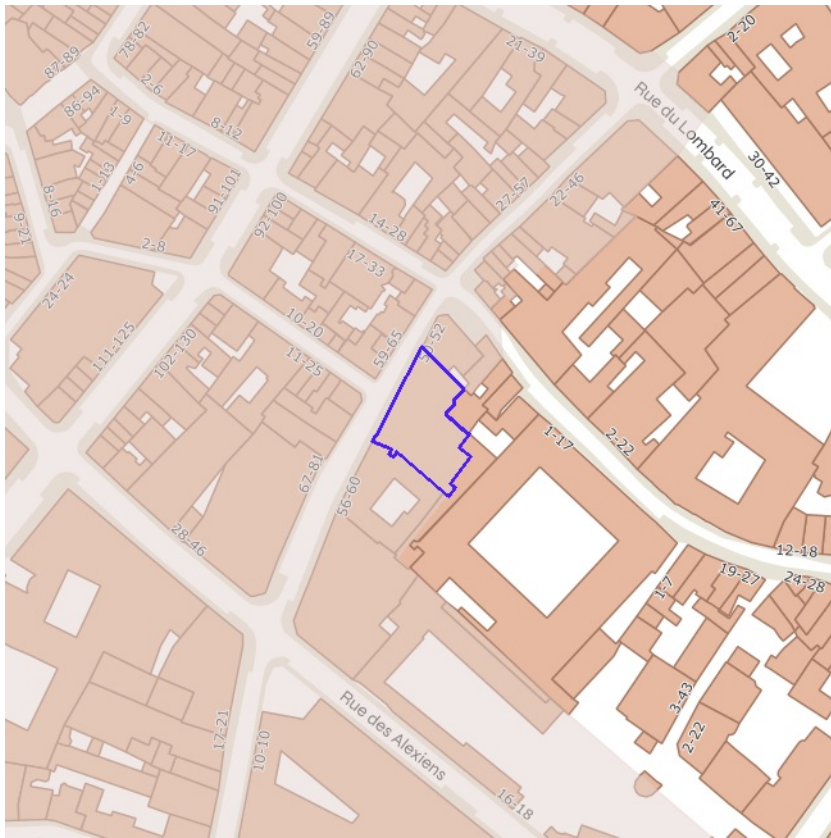


- PR 10 ans
- PR 100 ans
- Evénement extrême

PROPRIÉTAIRE  
Bruxelles Environnement  
[Bruxelles Environnement WMS](#)



PROPRIÉTAIRE  
CIRB / CIBG  
[CIRB WMS](#)



- Actif
- Inactif
- Logements
- Espaces publics
- Infrastructures
- Projets mixtes

**Contrats de quartiers (Programmes)**

Nom	Roupe
Code postal	1000
Bureau	SUEDE36
Date début	23/12/2008
Date fin	22/12/2012

PROPRIÉTAIRE  
 Bruxelles Urbanisme et Patrimoine (BUP)  
[Brugis WMS](#)



Contrats de rénovation urbaine

PROPRIÉTAIRE  
Bruxelles Urbanisme et Patrimoine (BUP)  
[Brugis WMS](#)



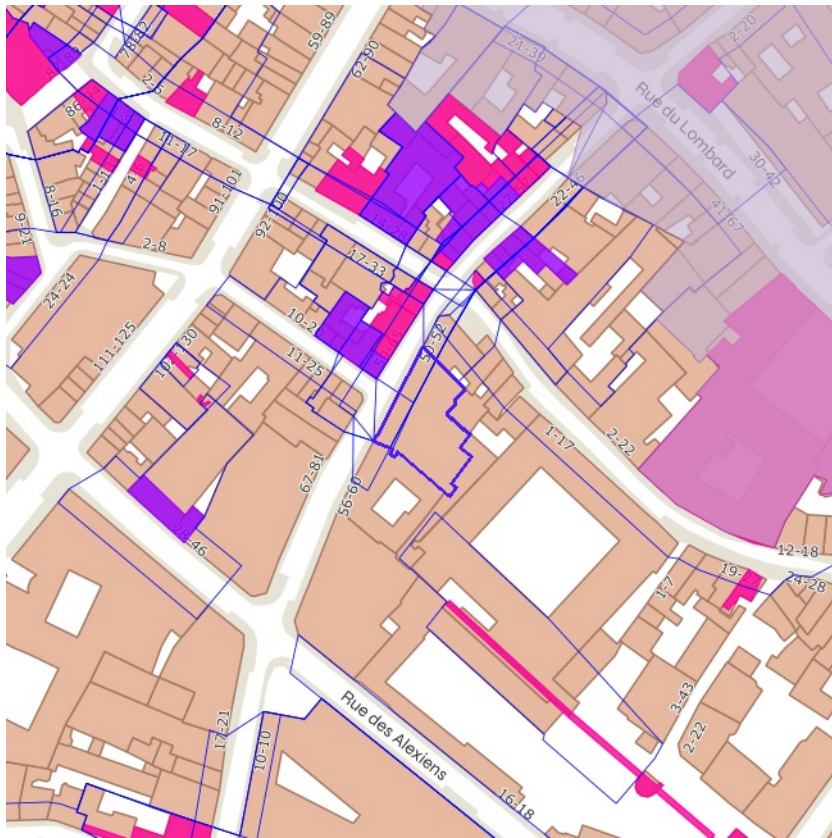
■ Zones de préemption

PROPRIÉTAIRE  
Bruxelles Urbanisme et Patrimoine (BUP)  
[Brugis WMS](#)



- Règlements zonés
- Projet
- Permis délivré
- Permis refusé/périmé/sans suite
- Indéfini
- Pôles de développement prioritaire

PROPRIÉTAIRE  
Bruxelles Urbanisme et Patrimoine (BUP)  
[Brugis WMS](#)



- Monument Classement Arrêté définitif
- ▨ Monument Classement Ouverture de procédure
- Monument Sauvegarde Arrêté définitif
- ▨ Monument Sauvegarde Ouverture de procédure
- Ensemble Classement Arrêté définitif
- ▨ Ensemble Classement Ouverture de procédure
- Ensemble Sauvegarde Arrêté définitif
- ▨ Ensemble Sauvegarde Ouverture de procédure
- Site Classement Arrêté définitif
- ▨ Site Classement Ouverture de procédure
- Site Sauvegarde Arrêté définitif
- ▨ Site Sauvegarde Ouverture de procédure
- Site Archéologique Classement Arrêté définitif
- ▨ Site Archéologique Classement Ouverture de procédure
- Site Archéologique Sauvegarde Arrêté définitif
- ▨ Site Archéologique Sauvegarde Ouverture de procédure
- Monument
- Site
- Inventaire légal Quartiers Léopold
- ▭ Ouverture de procédure zones de protection
- ▭ Arrêté définitif zones de protection
- ▭ Zones de protection UNESCO

Zones de protection

<b>Numéro du dossier</b>	2043-0556
<b>Nom</b>	Maison néoclassique
<b>Status</b>	clôturé
<b>Déni de responsabilité</b>	Classement AG2
<b>Protégé comme</b>	Monument
<b>Zone de sauvegarde</b>	1
<b>Date AG1</b>	16/05/2002
<b>Date AG2</b>	26/06/2003
<b>Description courte</b>	MS
<b>NOTA_FR</b>	L'immeuble se situe rue de l'Étuve, dans le quartier Saint-Jacques autrefois inclus dans le périmètre de la première enceinte édifée au XIIIe siècle. Le tronçon nord jusqu'à la rue du Chêne est déjà cité au XIIIe siècle sous sa dénomination actuelle tandis que le tronçon sud fut tracé au début du XVIe siècle. La façade de cet immeuble, datée du début du XIXe siècle, s'inscrit dans un ensemble homogène de constructions de style néoclassique (n°s 59 à 65) particulièrement marquant dans ce quartier historique. En outre, sa largeur inhabituelle dans le contexte urbain très dense du quartier, la qualité de sa composition (sobriété des éléments décoratifs et respect des proportions) ainsi que son excellent état de conservation en font un témoignage architectural de qualité. Bien que remaniée à de nombreuses reprises, la maison possède encore plusieurs éléments d'origine dont une belle charpente.
<b>Code postal</b>	1000
<b>Commune</b>	BRUXELLES
<b>Rue</b>	RUE DE L'ETUVE
<b>Nombre de</b>	59
<b>Document</b>	<a href="https://doc.patrimoine.brussels/REGISTRE/AG/031_017.pdf">https://doc.patrimoine.brussels/REGISTRE/AG/031_017.pdf</a>
<b>Document</b>	<a href="https://doc.patrimoine.brussels/REGISTRE/AG/034_021.pdf">https://doc.patrimoine.brussels/REGISTRE/AG/034_021.pdf</a>
<b>Photo</b>	<a href="https://doc.patrimoine.brussels/REGISTRE/66531.jpg">https://doc.patrimoine.brussels/REGISTRE/66531.jpg</a>

Zones de protection

Numéro du dossier	2043-0557
Nom	Maison traditionnelle
Status	clôturé
Déni de responsabilité	Classement AG2
Protégé comme	Monument
Zone de sauvegarde	1
Date AG1	16/05/2002
Date AG2	26/06/2003
Description courte	MS
NOTA_FR	L'immeuble se situe rue de l'Étuve, dans le quartier Saint-Jacques autrefois inclus dans le périmètre de la première enceinte édifée au XIIIe siècle. Le tronçon nord jusqu'à la rue du Chêne est déjà cité au XIIIe siècle sous sa dénomination actuelle tandis que le tronçon sud fut tracé au début du XVIe siècle. La façade de l'immeuble, datée du début du XIXe siècle, s'inscrit dans un ensemble homogène de constructions de style néoclassique (n°s 59 à 65) particulièrement marquant dans ce quartier historique. En outre, sa largeur inhabituelle dans le contexte urbain très dense du quartier, la qualité de sa composition (sobriété des éléments décoratifs et respect des proportions) ainsi que son excellent état de conservation en font un témoignage architectural de qualité. L'intérieur constitue un exemple rare de l'agencement d'une maison du XVIIIe siècle, admirablement conservé depuis la cave voûtée jusqu'à la charpente de toiture. En outre, certains murs seraient des témoins archéologiques de l'ancien couvent des Carmes détruit en 1797.
Code postal	1000
Commune	BRUXELLES
Rue	RUE DE L'ETUVE
Nombre de	63
Document	<a href="https://doc.patrimoine.brussels/REGISTRE/AG/031_018.pdf">https://doc.patrimoine.brussels/REGISTRE/AG/031_018.pdf</a>
Document	<a href="https://doc.patrimoine.brussels/REGISTRE/AG/034_022.pdf">https://doc.patrimoine.brussels/REGISTRE/AG/034_022.pdf</a>
Photo	<a href="https://doc.patrimoine.brussels/REGISTRE/66533.jpg">https://doc.patrimoine.brussels/REGISTRE/66533.jpg</a>

#### Zones de protection

Numéro du dossier	2043-0558
Nom	Maison traditionnelle
Status	clôturé
Déni de responsabilité	Classement AG2
Protégé comme	Monument
Zone de sauvegarde	1
Date AG1	23/05/2002
Date AG2	11/09/2003
Description courte	MS
NOTA_FR	La rue des Grands Carmes fait partie du quartier Saint-Jacques. Situé dans le centre historique de Bruxelles, ce quartier a été endommagé lors du bombardement organisé en 1695 par le Maréchal Villeroi. Les maisons traditionnelles de ce quartier datent donc de la période de reconstruction qui s'en suivit, fin du XVIIe siècle. Ce bâtiment de style traditionnel datant du XVIIe siècle se situe à l'angle de la rue de l'Étuve et de la rue des Grands Carmes, en face de Manneken Pis. Il s'agit d'une construction monumentale à pignon à degrés à l'intérieur de laquelle certains éléments historiques ont été conservés, tels que les caves voûtées et les poutres de soutènement du plancher à l'étage.
Code postal	1000
Commune	BRUXELLES
Rue	RUE DES GRANDS CARMES
Nombre de	31
Nombre à	33
Document	<a href="https://doc.patrimoine.brussels/REGISTRE/AG/031_012.pdf">https://doc.patrimoine.brussels/REGISTRE/AG/031_012.pdf</a>
Document	<a href="https://doc.patrimoine.brussels/REGISTRE/AG/034_002.pdf">https://doc.patrimoine.brussels/REGISTRE/AG/034_002.pdf</a>
Photo	<a href="https://doc.patrimoine.brussels/REGISTRE/66545.jpg">https://doc.patrimoine.brussels/REGISTRE/66545.jpg</a>

#### Zones de protection

Numéro du dossier	2043-0619
-------------------	-----------

Nom	Maison traditionnelle
Status	clôturé
Déni de responsabilité	Classement AG2
Protégé comme	Monument
Zone de sauvegarde	1
Date AG1	16/05/2002
Date AG2	26/06/2003
Description courte	MS
NOTA_FR	L'immeuble se situe rue de l'Étuve, dans le quartier Saint-Jacques autrefois inclus dans le périmètre de la première enceinte édifiée au XIIIe siècle. Le tronçon nord jusqu'à la rue du Chêne est déjà cité au XIIIe siècle sous sa dénomination actuelle tandis que le tronçon sud fut tracé au début du XVIe siècle. L'immeuble fait partie d'un ensemble de maisons (allant du n° 37 au n° 57) témoignant du tracé moyenâgeux de la rue de l'Étuve. Cette succession de maisons traditionnelles témoigne en outre de la typologie caractéristique de l'architecture privée du centre de Bruxelles à la fin du XVIIe siècle et au début du XVIIIe siècle : des façades avant et arrière à pignon, des poutres reliant les murs mitoyens, une charpente de toiture à fermes, des caves voûtées en berceau, etc. L'immeuble a conservé la plupart de ces caractéristiques, tant à l'extérieur qu'à l'intérieur, et ce malgré la destruction du rez-de-chaussée pour y implanter un magasin et le démolage des deux façades.
Code postal	1000
Commune	BRUXELLES
Rue	RUE DE L'ETUVE
Nombre de	57
Document	<a href="https://doc.patrimoine.brussels/REGISTRE/AG/031_022.pdf">https://doc.patrimoine.brussels/REGISTRE/AG/031_022.pdf</a>
Document	<a href="https://doc.patrimoine.brussels/REGISTRE/AG/034_026.pdf">https://doc.patrimoine.brussels/REGISTRE/AG/034_026.pdf</a>
Photo	<a href="https://doc.patrimoine.brussels/REGISTRE/66529.jpg">https://doc.patrimoine.brussels/REGISTRE/66529.jpg</a>

#### Zones de protection

Numéro du dossier	2043-0622
Nom	Ensemble de maisons traditionnelles
Status	clôturé
Déni de responsabilité	Classement AG2
Protégé comme	Ensemble
Zone de sauvegarde	1
Date AG1	16/05/2002
Date AG2	26/06/2003
Description courte	MS
NOTA_FR	Les immeubles se situent rue de l'Étuve, dans le quartier Saint-Jacques autrefois inclus dans le périmètre de la première enceinte édifiée au XIIIe siècle. Le tronçon nord jusqu'à la rue du Chêne (où se situe l'ensemble des maisons) est déjà cité au XIIIe siècle sous sa dénomination actuelle tandis que le tronçon sud fut tracé au début du XVIe siècle. Cet ensemble de maisons traditionnelles témoigne de la typologie caractéristique de l'architecture privée du centre de Bruxelles à la fin du XVIIe siècle et au début du XVIIIe siècle : des façades avant et arrière à pignon, des poutres reliant les murs mitoyens, une charpente de toiture à fermes, des caves voûtées en berceau, etc.
Code postal	1000
Commune	BRUXELLES
Rue	RUE DE L'ETUVE
Nombre de	34
Nombre à	42
Document	<a href="https://doc.patrimoine.brussels/REGISTRE/AG/031_025.pdf">https://doc.patrimoine.brussels/REGISTRE/AG/031_025.pdf</a>
Document	<a href="https://doc.patrimoine.brussels/REGISTRE/AG/034_027.pdf">https://doc.patrimoine.brussels/REGISTRE/AG/034_027.pdf</a>
Photo	<a href="https://doc.patrimoine.brussels/REGISTRE/66519.jpg">https://doc.patrimoine.brussels/REGISTRE/66519.jpg</a>

#### Zones de protection

Numéro du dossier	2043-0640
Nom	Ensemble de trois maisons traditionnelles

Status	clôturé
Déni de responsabilité	Classement AG2
Protégé comme	Ensemble
Zone de sauvegarde	1
Date AG1	16/05/2002
Date AG2	11/09/2003
Description courte	MS
NOTA_FR	La rue des Moineaux, située dans les environs de la Grand-Place, fut construite en 1797-1798, là où se trouvait l'ancien carmel. Les immeubles, qui forment un ensemble homogène de style néoclassique, sont anormalement larges si on les compare aux étroites parcelles habituellement rencontrées dans le centre historique. Les façades sont remarquables de par la sobriété de leurs éléments décoratifs, leurs proportions équilibrées et la cohérence de l'ensemble qu'elles forment. À l'intérieur sont également conservés des éléments remarquables tels que les caves voûtées, des charpentes datant du XVII <sup>e</sup> siècle et certains murs qui sont probablement des vestiges de l'ancien carmel.
Code postal	1000
Commune	BRUXELLES
Rue	RUE DE L'ETUVE
Nombre de	65
Document	<a href="https://doc.patrimoine.brussels/REGISTRE/AG/031_026.pdf">https://doc.patrimoine.brussels/REGISTRE/AG/031_026.pdf</a>
Document	<a href="https://doc.patrimoine.brussels/REGISTRE/AG/034_005.pdf">https://doc.patrimoine.brussels/REGISTRE/AG/034_005.pdf</a>
Photo	<a href="https://doc.patrimoine.brussels/REGISTRE/66535.jpg">https://doc.patrimoine.brussels/REGISTRE/66535.jpg</a>

#### Zones de protection

Numéro du dossier	2043-0643
Nom	Ensemble de cinq maisons néoclassiques
Status	clôturé
Déni de responsabilité	Classement AG2
Protégé comme	Ensemble
Zone de sauvegarde	1
Date AG1	16/05/2002
Date AG2	11/09/2003
Description courte	MS
NOTA_FR	Les immeubles se situent rue de l'Étuve, dans le quartier Saint-Jacques autrefois inclus dans le périmètre de la première enceinte édifiée au XIII <sup>e</sup> siècle. Le tronçon nord jus qu'à la rue du Chêne (où se situe l'ensemble des maisons) est déjà cité au XIII <sup>e</sup> siècle sous sa dénomination actuelle tandis que le tronçon sud fut tracé au début du XVI <sup>e</sup> siècle. Cet ensemble cohérent de maisons traditionnelles, qui marque visuellement le paysage urbain par sa grande cohérence, témoigne de la typologie caractéristique de l'architecture privée du centre de Bruxelles à la fin du XVII <sup>e</sup> siècle et au début du XVIII <sup>e</sup> siècle. Ces maisons conservent en effet une façade arrière à pignon (les façades avant, transformées dans le style néoclassique, ayant perdu leur pignon d'origine), des poutres reliant les murs mitoyens, une charpente de toiture à fermes, des caves voûtées en berceau, etc.
Code postal	1000
Commune	BRUXELLES
Rue	RUE DE L'ETUVE
Nombre de	43
Nombre à	55
Document	<a href="https://doc.patrimoine.brussels/REGISTRE/AG/031_028.pdf">https://doc.patrimoine.brussels/REGISTRE/AG/031_028.pdf</a>
Document	<a href="https://doc.patrimoine.brussels/REGISTRE/AG/034_006.pdf">https://doc.patrimoine.brussels/REGISTRE/AG/034_006.pdf</a>
Photo	<a href="https://doc.patrimoine.brussels/REGISTRE/66527.jpg">https://doc.patrimoine.brussels/REGISTRE/66527.jpg</a>



- Anciens cimetières
- Découvertes isolées
- Réseau hydrographique ancien
- Sites localisés avec plan
- Sites localisés sans plans
- Sites non localisés
- Sites potentiels
- Zones d'extension du site

**Ancien cimetière**

<b>Nom</b>	Fortifications de la deuxième enceinte urbaine
<b>ERA</b>	XVIe-XVIIIe s.
<b>Catégorie</b>	ZESA
<b>Atlas</b>	Bruxelles - Quartier Nord-Est

**Réseau hydrographique ancien**

<b>Nom</b>	Fortifications de la deuxième enceinte urbaine
<b>ERA</b>	XVIe-XVIIIe s.
<b>Catégorie</b>	ZESA
<b>Atlas</b>	Bruxelles - Quartier Nord-Est

**Sites localisés avec plan**

<b>Nom</b>	Fortifications de la deuxième enceinte urbaine
<b>ERA</b>	XVIe-XVIIIe s.
<b>Catégorie</b>	ZESA
<b>Atlas</b>	Bruxelles - Quartier Nord-Est

**Zones d'extension du site**

<b>Nom</b>	Fortifications de la deuxième enceinte urbaine
<b>ERA</b>	XVIe-XVIIIe s.
<b>Catégorie</b>	ZESA
<b>Atlas</b>	Bruxelles - Quartier Nord-Est










PROPRIÉTAIRE  
Bruxelles Urbanisme et Patrimoine (BUP)  
[Brugis WMS](#)



- Brasseries localisées sans plan
- Brasseries localisées avec plan
- Couvents du 16ème siècle
- Couvents du 17ème siècle
- Complexe
- Lieu de culte
- Lieu de vie
- Eau
- Jardin
- Cour
- Cimetière
- Couvents vestiges conservés
- Refuges localisés sans plan
- Refuges localisés avec plan

PROPRIÉTAIRE  
 Bruxelles Urbanisme et Patrimoine (BUP)  
[Brugis WMS](#)



-  Les cent plus gros arbres
-  Arbres abbattus
-  Arbres disparus
-  Classement (classé, en cours ou en proposition)
-  Liste de Sauvegarde (inscrit, en cours ou en proposition)
-  A l'inventaire scientifique
-  A l'inventaire légal
-  Site inventorié
-  Arbres d'avenir

PROPRIÉTAIRE  
Bruxelles Urbanisme et Patrimoine (BUP)  
[Brugis WMS](#)