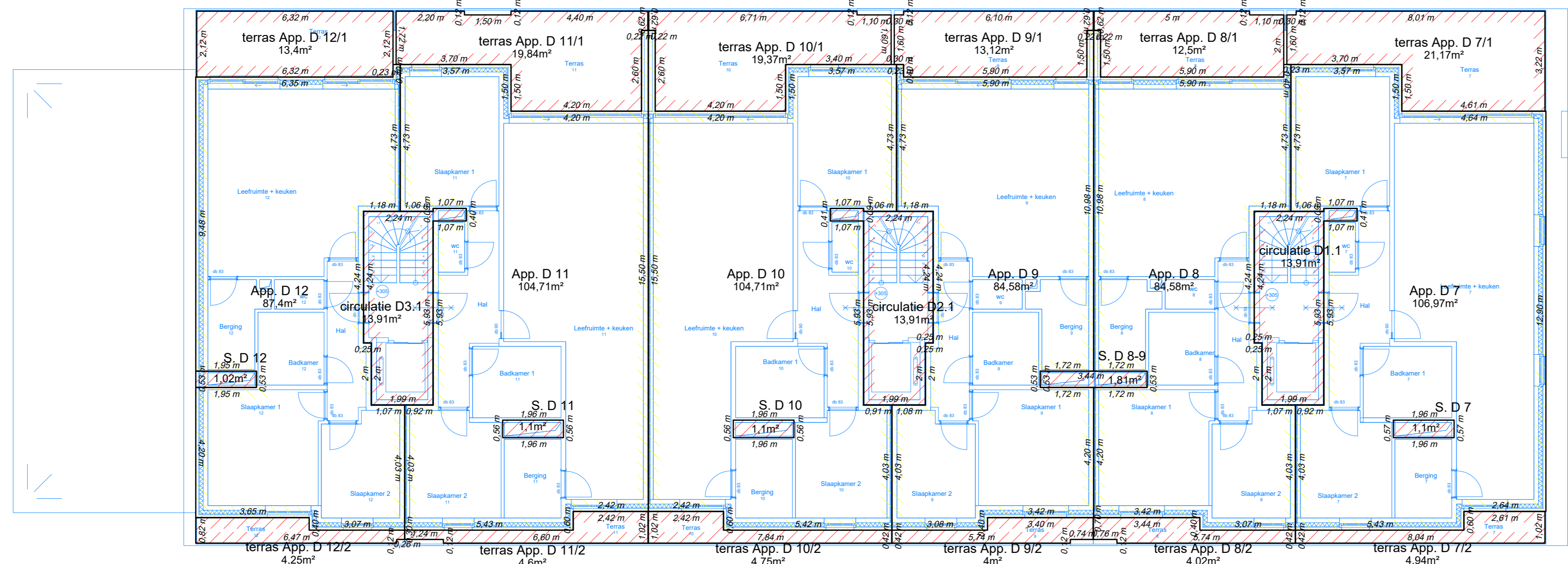
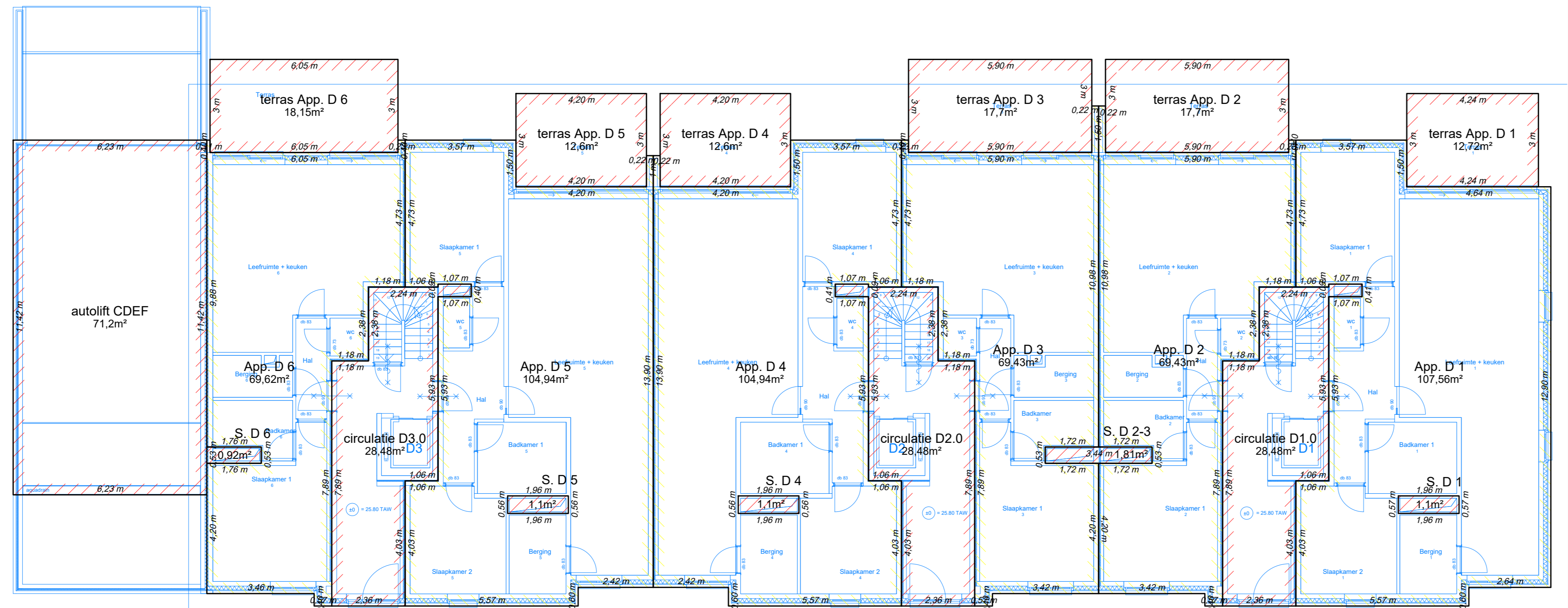


kadasterplan schaal 1/1000

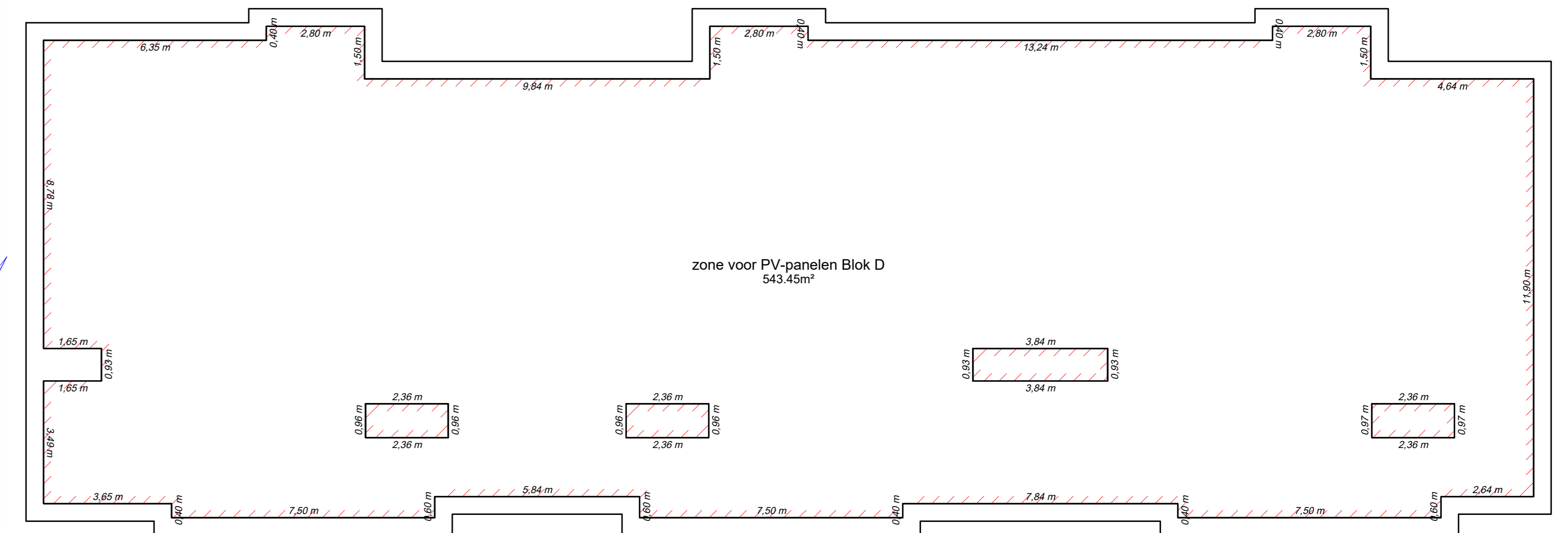
gereserveerde perceelsidentificatie



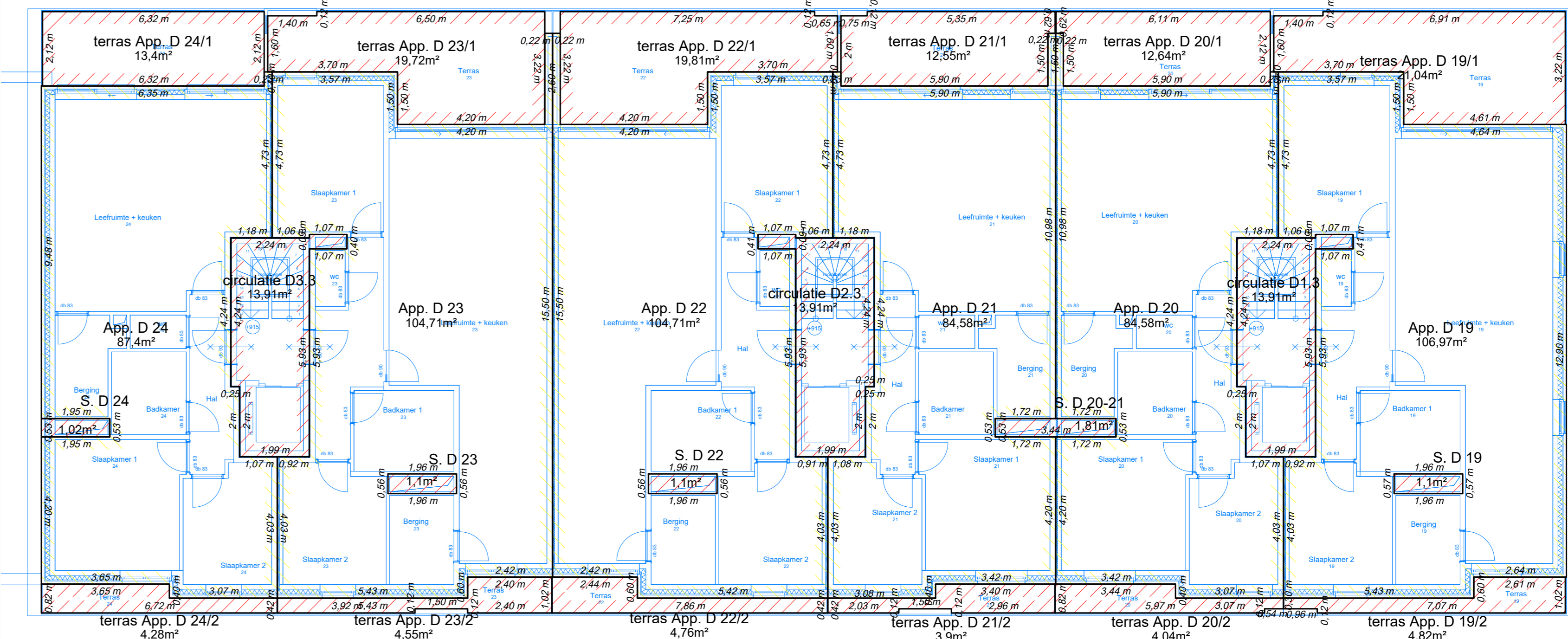
verdieping +1
schaal 1/100



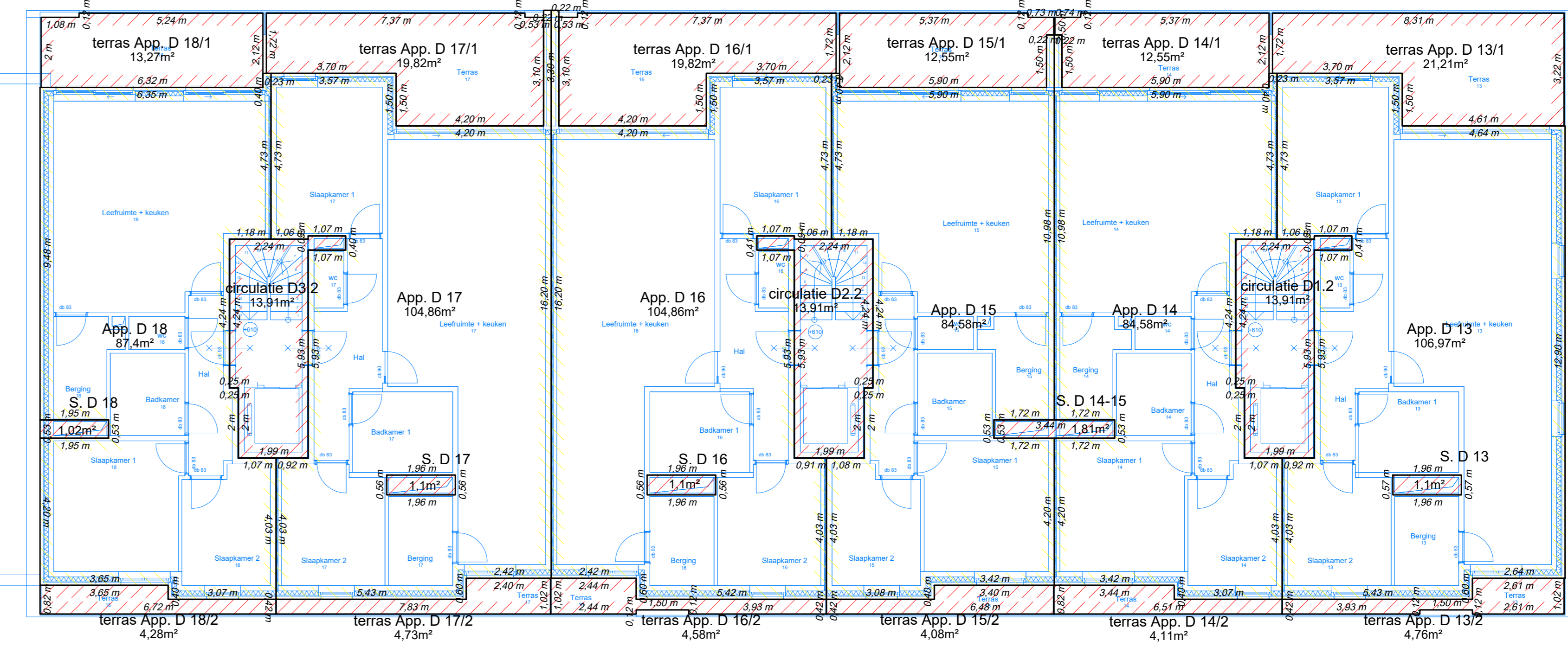
gelijkvloers
schaal 1/100



dakplan
schaal 1/100



verdieping +2
schaal 1/100



verdieping +3
schaal 1/100

Provincie **Antwerpen**
Gemeente: **Oud-Turnhout**
Afbakeningsplan_Blok D

Plan gebaseerd op plannen Architectenburo Louis Carron_Blok D_Plattegronden d.d. :12/07/2019

Ondergetekende, Chris Claes, meerkundige-schatter van onroerende goederen, gevestigd te Konink, Stieltielstraat 23 en wettig beëdigd en aanvaard door de Rechtbank van Eerste Aanleg te Antwerpen, verklaart het, naastliggend afgebeeld, perceel gelegen te Oud-Turnhout, aan Neerstraat 59-69 ten kadaster gekend onder:

- Stad : Oud-Turnhout
- Afd. : 2 Afd.
- Secitie : F
- Nr(s): 303g, 303f, 304n, 304k, 307w, 307a2, 307z, 314e3, 314c3, 313e2, 313c2, 313g2, 313f2, 312a deel

in plan gebracht te hebben. Ten bewijze hiervan heb ik, onder dagtekening, eigenhandig dit proces-verbaal opgemaakt en ondertekend,

Chris Claes
Meerkundige - Schatter van Onroerende Goederen

Referte van het plan:

opgesteld door:	Chris Claes Landmeter-Expert	Dossier:	Q204389
Plan nr.:	CC_08	File:	Q204389_Prvoca_2021_Blok D.dwg
Datum:	22/11/2021		