Rue D'Arsimont 81, 5060 Auvelais
Rue D'Arsimont 81 +, 5060 Auvelais

DC à la carte

Rue D'Arsimont 81, 5060 Auvelais
92007B0327/00N000
Rue D'Arsimont 81 +, 5060 Auvelais
92007B0328/00L002

Lieu
Environs
Cadastre
Plan régional
Amenagement du territoire
Sol et sous-sol
Eau
Nature
Droit de préemption
Patrimoine immobilier
Cartes historiques
Autres cartes

Dossier: 26-00-5338/001

Rue D'Arsimont 81, 5060 Auvelais
Rue D'Arsimont 81 +, 5060 Auvelais

Lieu



Rue D'Arsimont 81, 5060 Auvelais
Rue D'Arsimont 81 +, 5060 Auvelais

Environs

Rue D'Arsimont 81, 5060 Auvelais
Rue D'Arsimont 81 +, 5060 Auvelais

Cadastre

Situation la plus récente

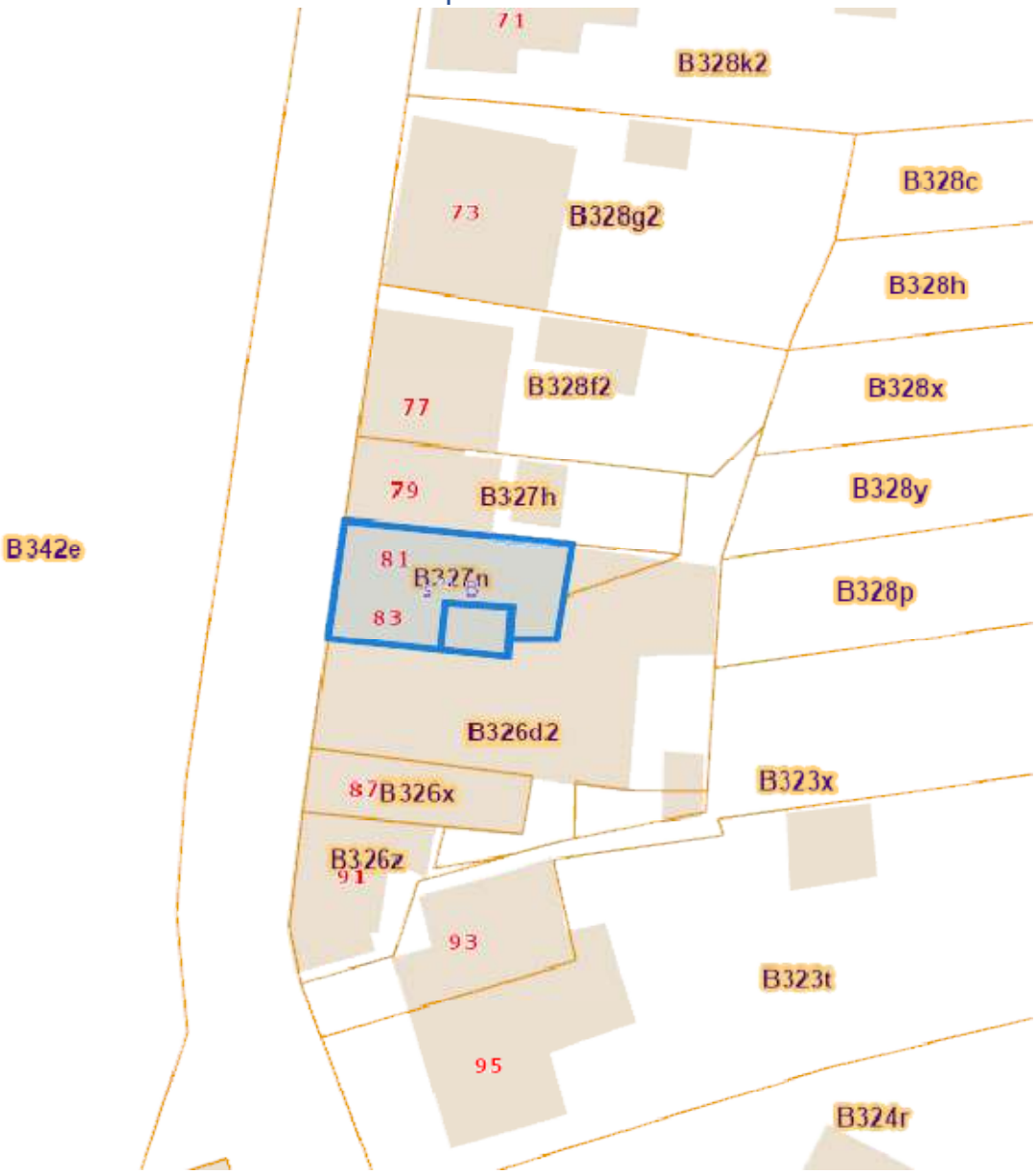

eservices.minfin.fgov.be

Rue D'Arsimont 81, 5060 Auvelais
Rue D'Arsimont 81 +, 5060 Auvelais

Situation fiscale

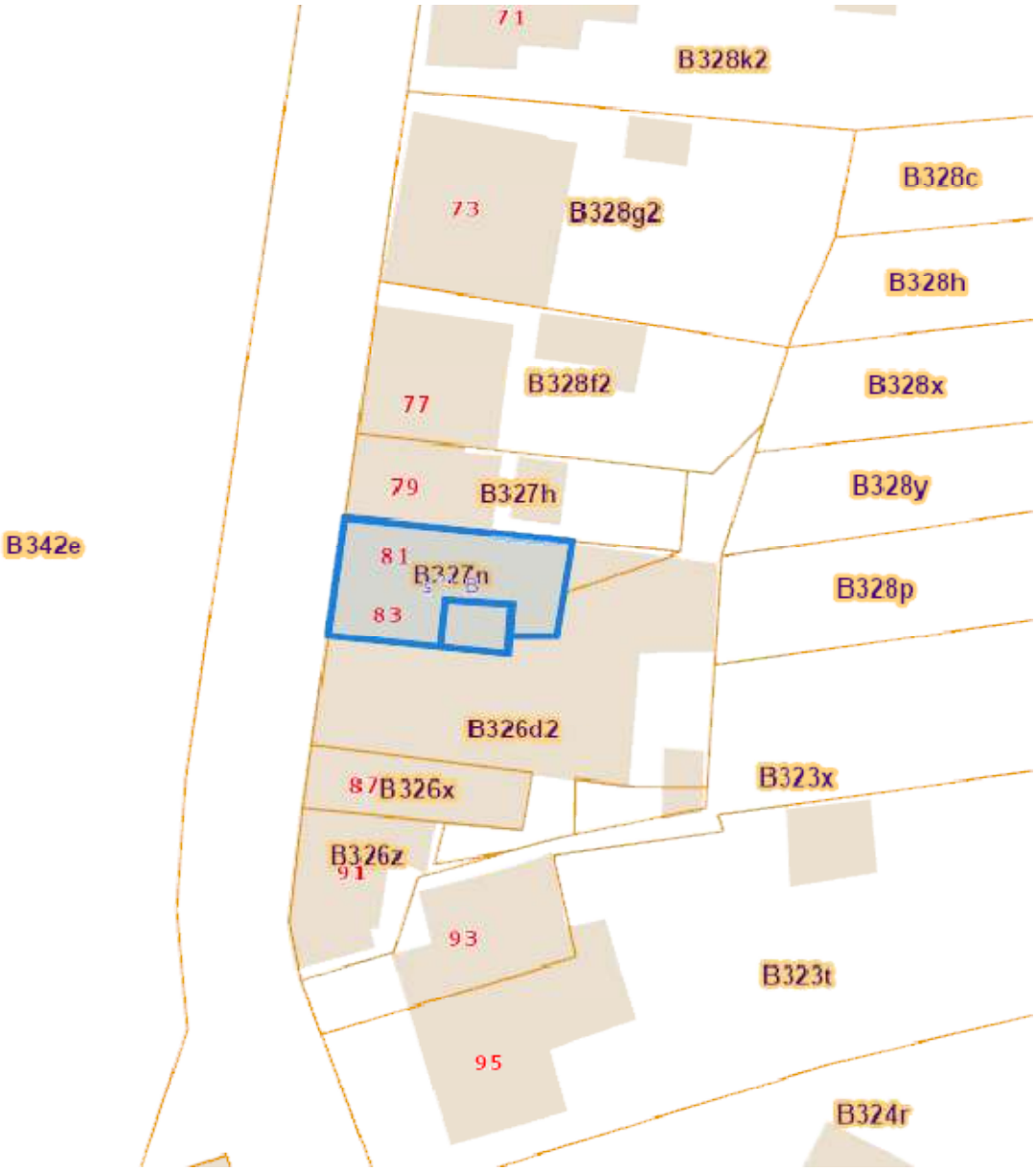

eservices.minfin.fgov.be

Rue D'Arsimont 81, 5060 Auvelais
Rue D'Arsimont 81 +, 5060 Auvelais

Plan régional

Plan de secteur (PDS)

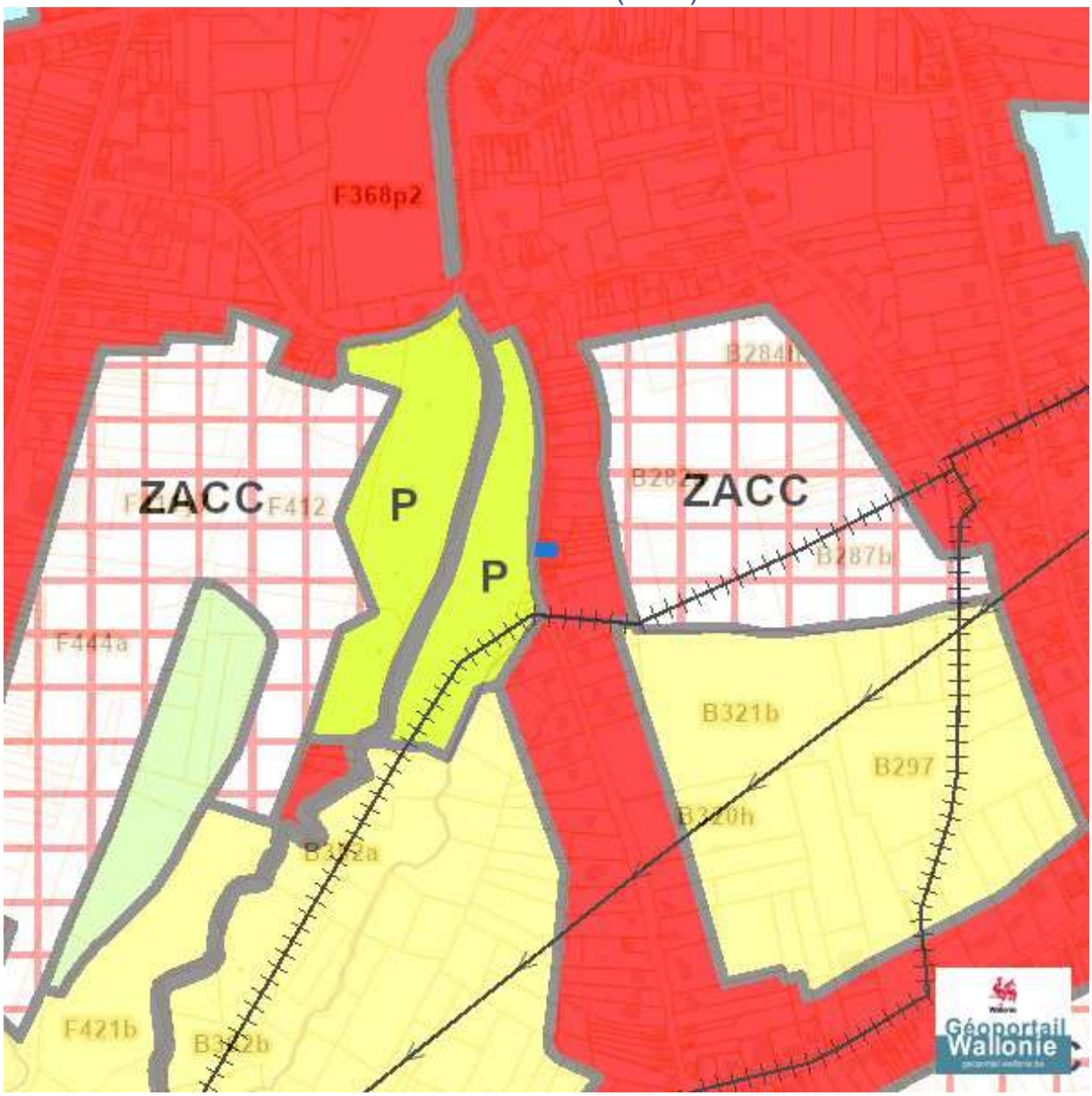

Rue D'Arsimont 81, 5060 Auvelais
Rue D'Arsimont 81 +, 5060 Auvelais

- Habitat
- Habitat à caractère rural
- Habitat vert
- Services publics et équipements communautaires
- Centre d'enfouissement technique
- Centre d'enfouissement technique désaffecté
- Loisirs
- Activité économique mixte
- Activité économique industrielle
- Activité économique spécifique Agro-Economique
- Activité économique spécifique Grande Distribution
- Activité économique spécifique Risque majeur
- Dépendances d'extraction
- Extraction à destination agricole
- Extraction à destination forestière
- Extraction à destination espaces verts
- Extraction à destination zone naturelle
- Aménagement communal concerté
- Aménagement communal concerté à caractère économique
- Enjeu communal
- Enjeu régional
- Agricole
- Forestière
- Espaces verts
- Naturelle
- Parc
- Eau
- Non affectée ("zone blanche")

Rue D'Arsimont 81, 5060 Auvelais
Rue D'Arsimont 81 +, 5060 Auvelais

Avant-projets et projets de modification du Plan du Secteur

Rue D'Arsimont 81, 5060 Auvelais
Rue D'Arsimont 81 +, 5060 Auvelais

Aménagement du territoire

Lotissements

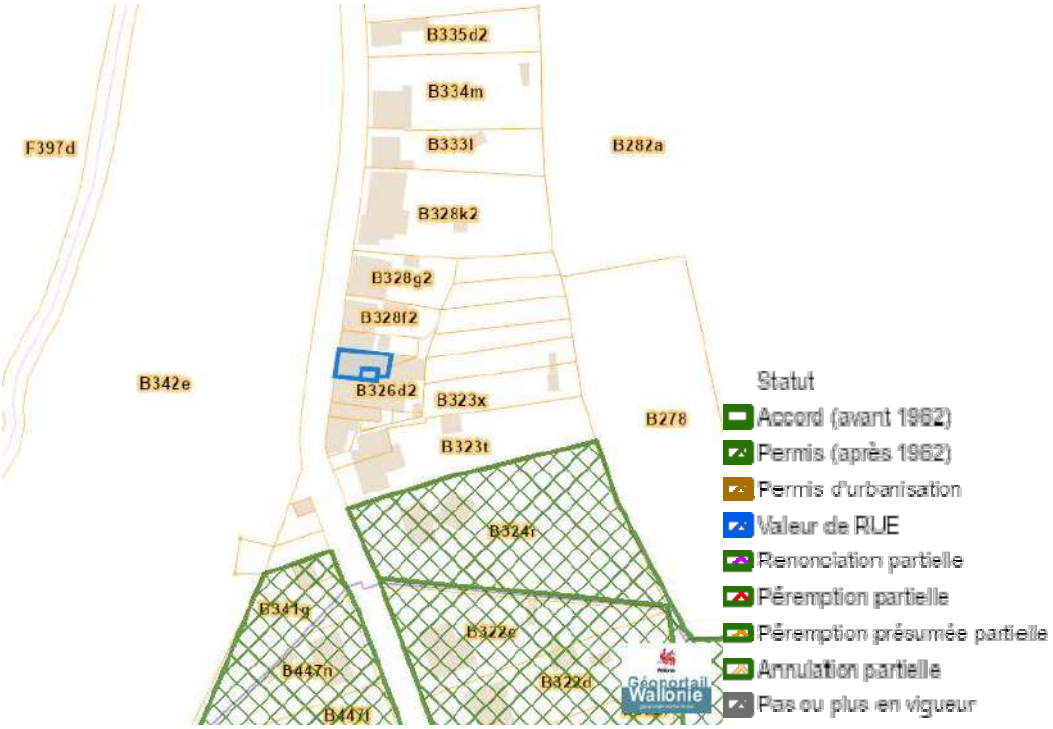

Plan Habitat Permanent

Rue D'Arsimont 81, 5060 Auvelais
Rue D'Arsimont 81 +, 5060 Auvelais

Périmètres de remembrement urbain (PRU)

Périmètres de reconnaissance économique (PRE)

Dossier: 26-00-5338/001

Rue D'Arsimont 81, 5060 Auvelais
Rue D'Arsimont 81 +, 5060 Auvelais

Périmètres de rénovation urbaine

Périmètres de revitalisation urbaine

Rue D'Arsimont 81, 5060 Auvelais
Rue D'Arsimont 81 +, 5060 Auvelais

Schéma d'Orientation Local (SOL)

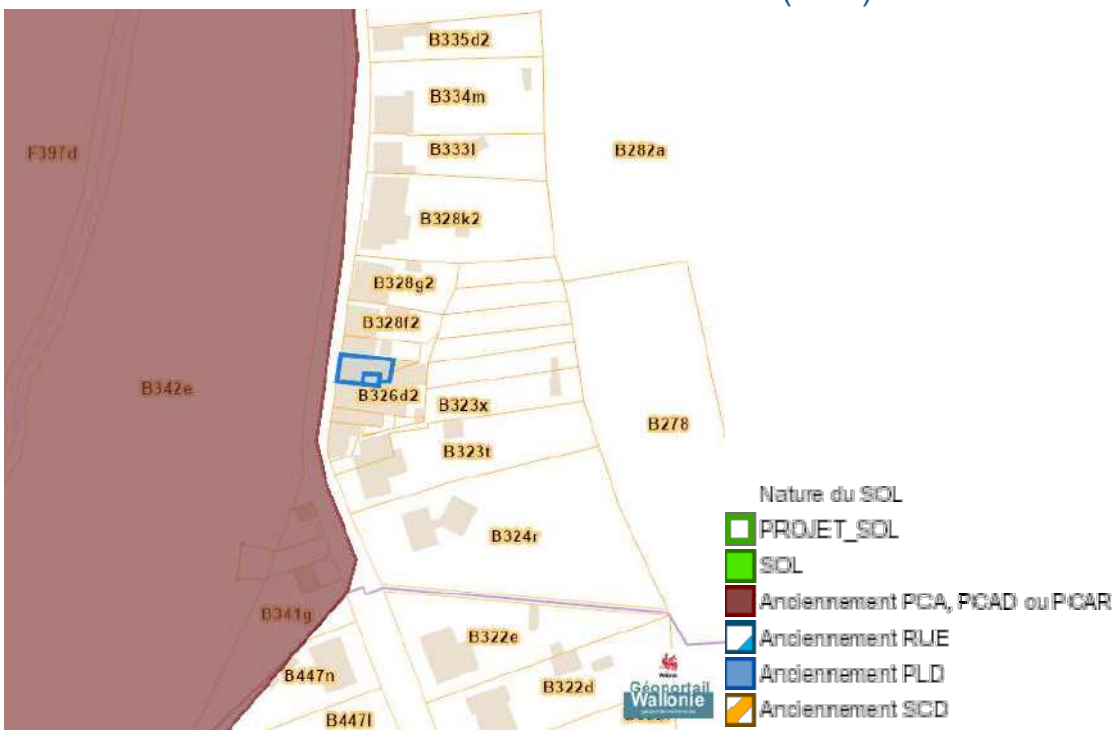

Schéma de Développement Communal (SDC)

Rue D'Arsimont 81, 5060 Auvelais
Rue D'Arsimont 81 +, 5060 Auvelais

Guide Communal d'Urbanisme (GCU)

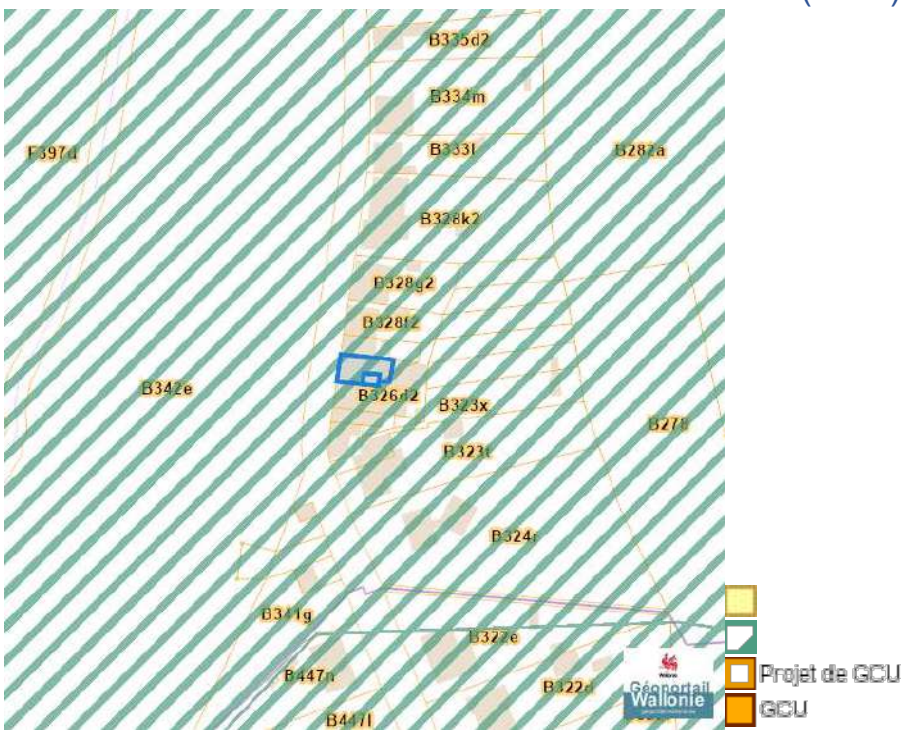

Guide Régional d'Urbanisme (GRU)

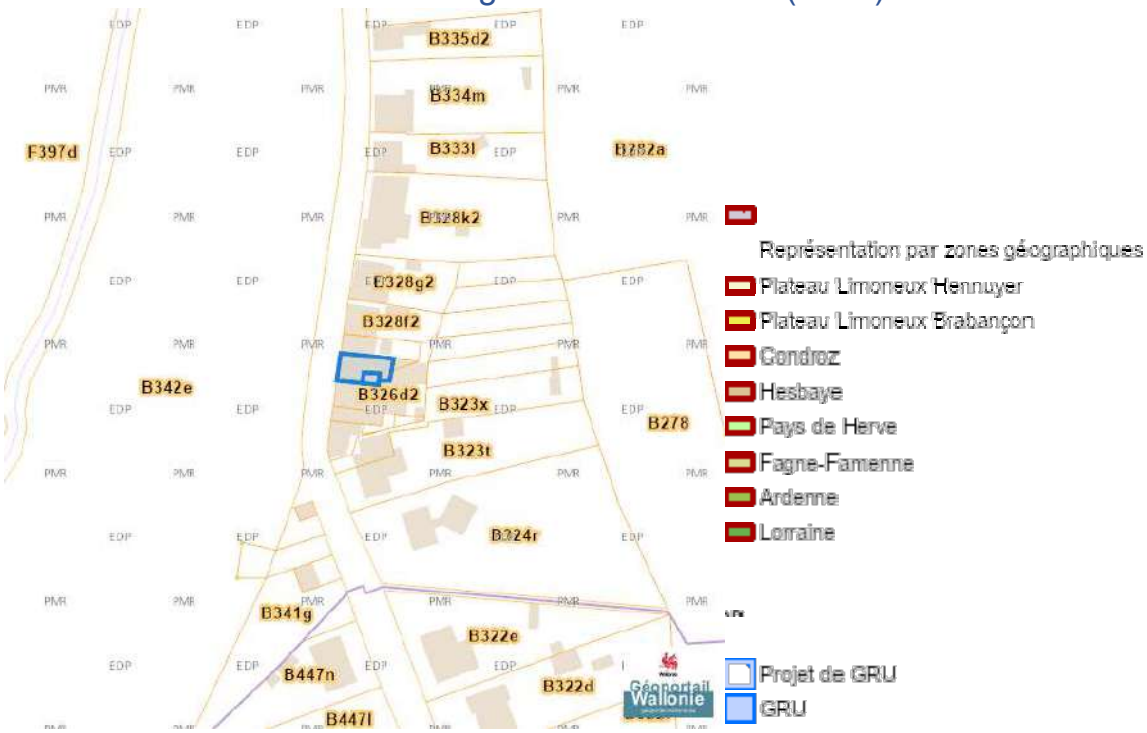

Rue D'Arsimont 81, 5060 Auvelais
Rue D'Arsimont 81 +, 5060 Auvelais

Sites à réaménager de droit (SAR)

Sites à réaménager inventaire (ISA)

Rue D'Arsimont 81, 5060 Auvelais
Rue D'Arsimont 81 +, 5060 Auvelais

Taxation des bénéfices résultant d'une révision du plan de secteur

Schéma de Développement du Territoire (SDT)

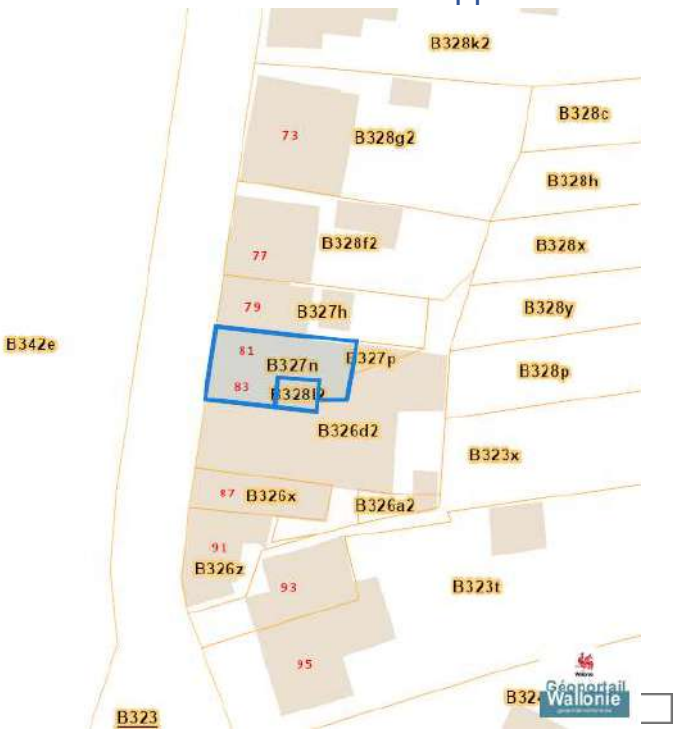

Rue D'Arsimont 81, 5060 Auvelais
Rue D'Arsimont 81 +, 5060 Auvelais

Seveso

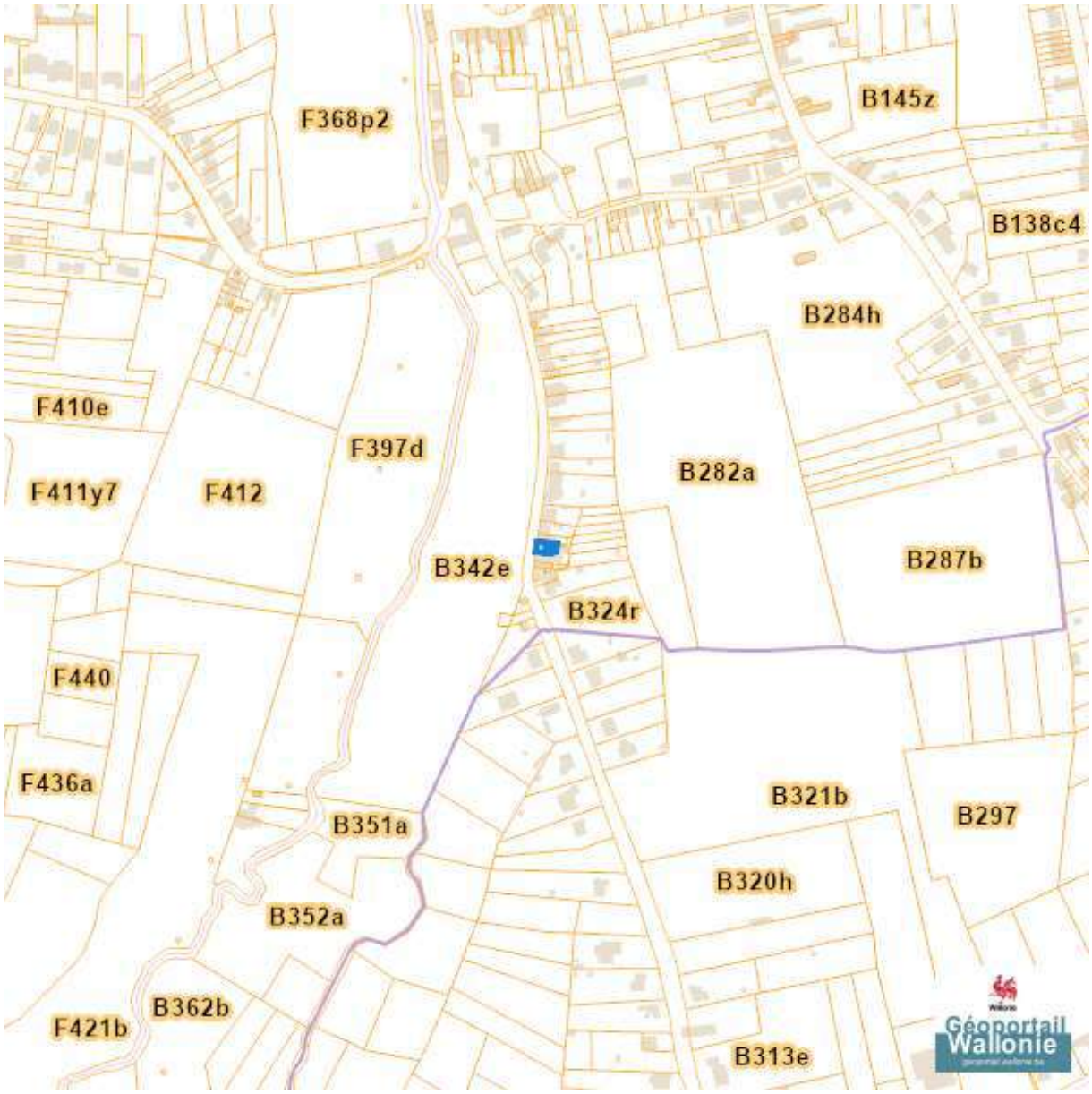

Zone vulnérable basée sur un risque de probabilité d'effets dangereux supérieure à E-5 et sur une distance de 100m autour du site SEVESO
Zone vulnérable basée sur un risque de probabilité d'effets dangereux comprise entre E-5 et E-6 et sur une distance de 200m autour du site SEVESO
Zone vulnérable basée sur une courbe provisoire de risque et sur une distance de 200m autour du site SEVESO
Seuil SEVESO
Petits seuils SEVESO
Grands seuils SEVESO
Seuil SEVESO
Petits seuils SEVESO
Grands seuils SEVESO

Rue D'Arsimont 81, 5060 Auvelais
Rue D'Arsimont 81 +, 5060 Auvelais

Sol et sous-sol

Occupation du sol

Rue D'Arsimont 81, 5060 Auvelais
Rue D'Arsimont 81 +, 5060 Auvelais

Sites Karstiques

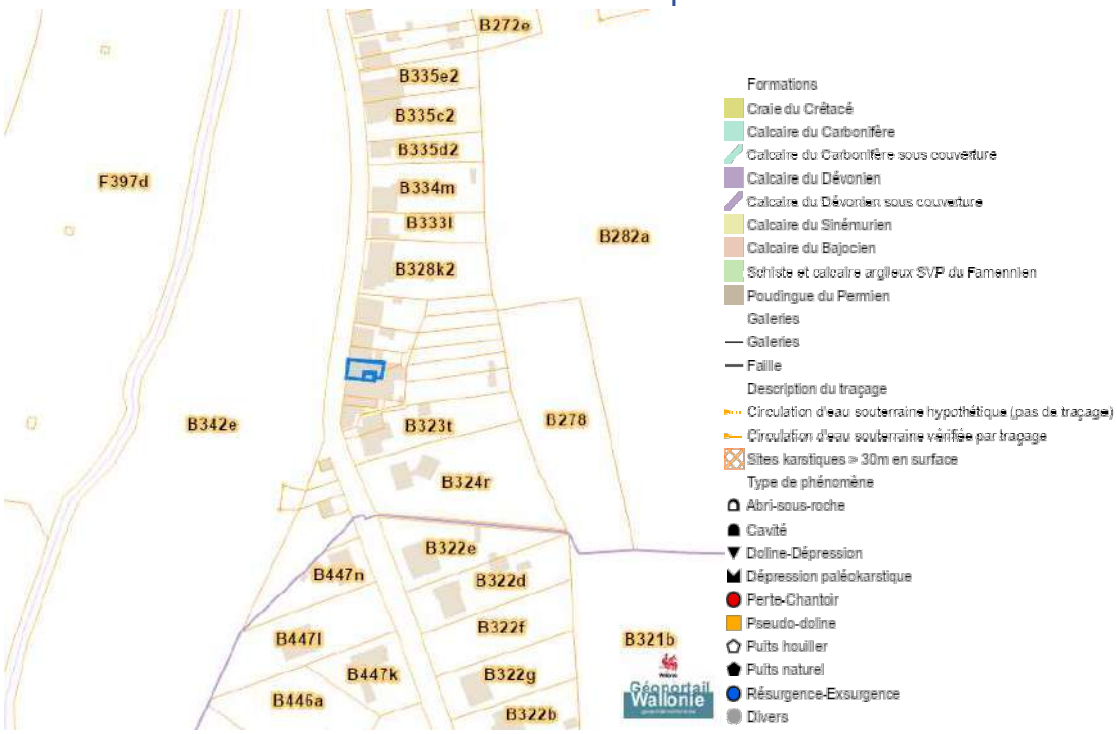

Zones de consultation de la DRIGM

Rue D'Arsimont 81, 5060 Auvelais
Rue D'Arsimont 81 +, 5060 Auvelais

Etat des sols (BDES)

Concessions minières

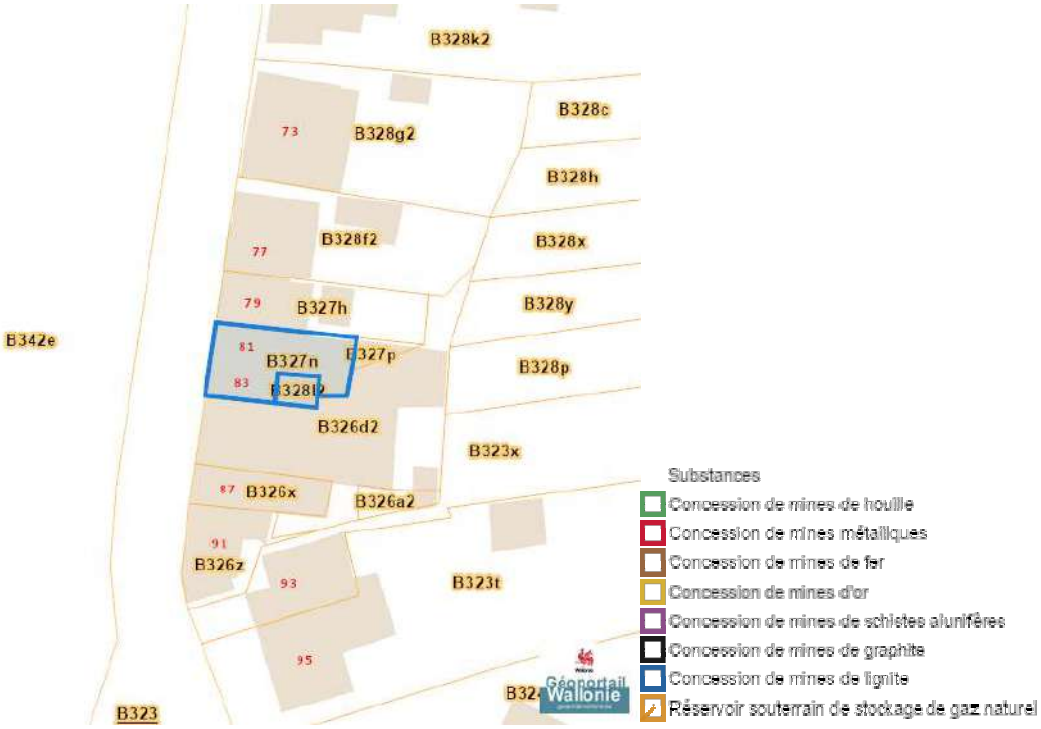

Rue D'Arsimont 81, 5060 Auvelais
Rue D'Arsimont 81 +, 5060 Auvelais

Eau

Alea d' inondation (2021)

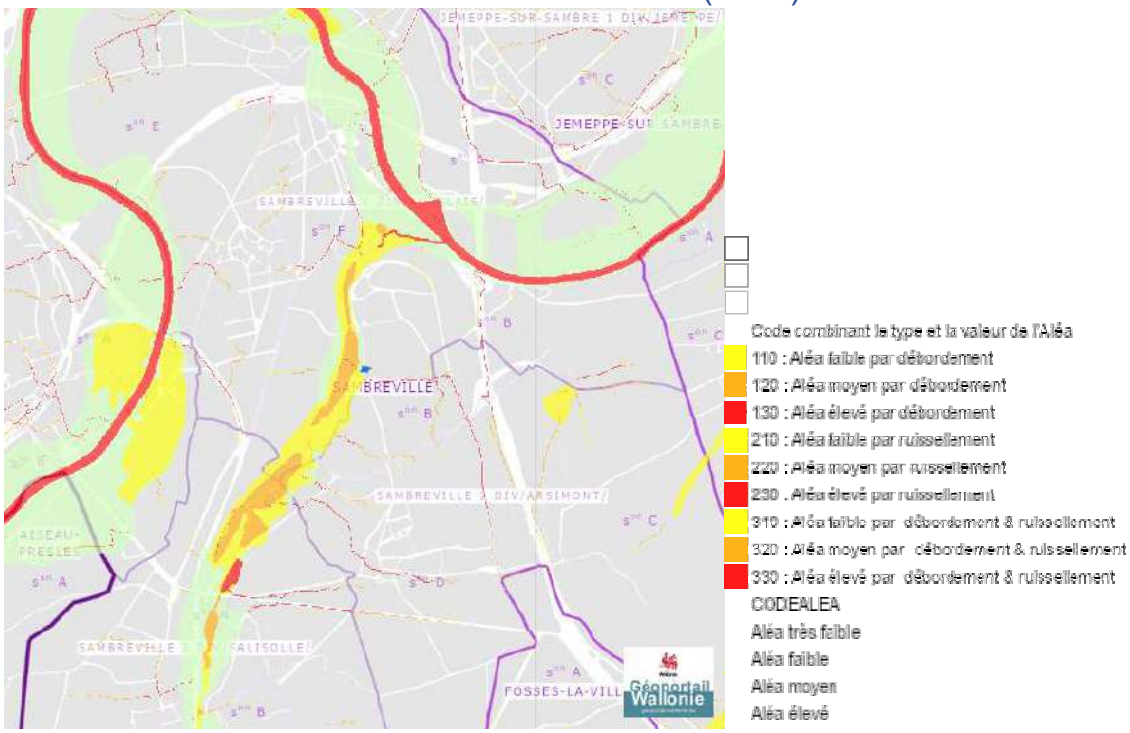

Zones inondables (2021)

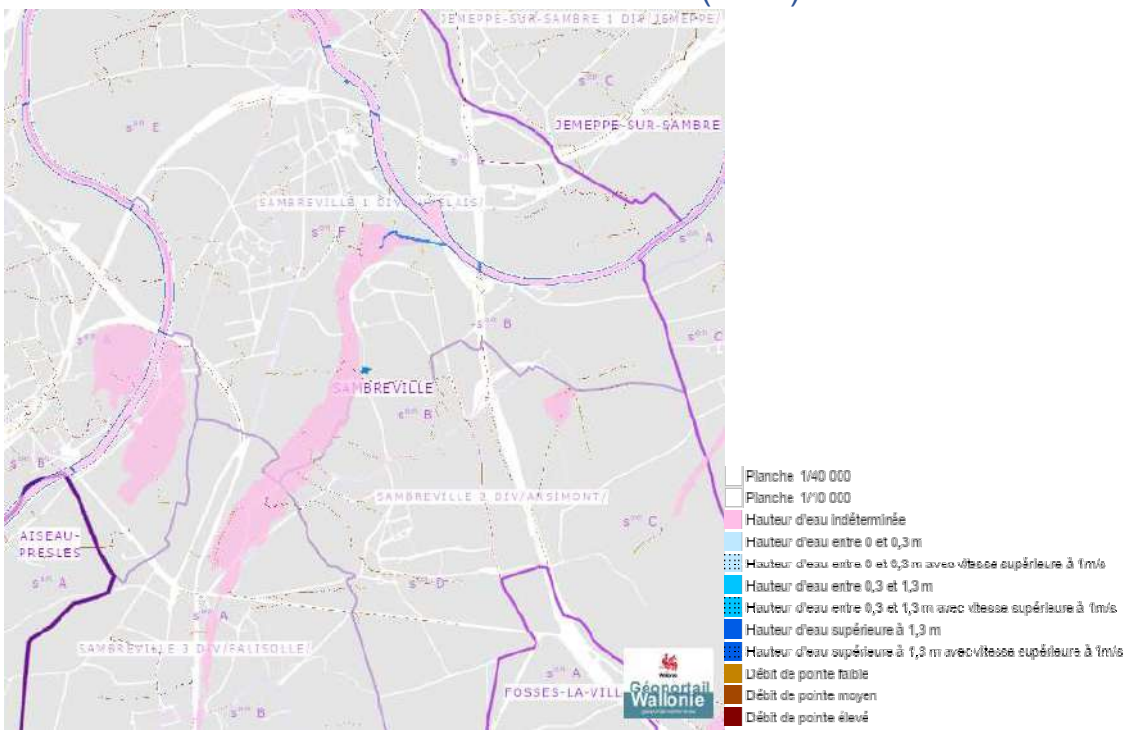

Rue D'Arsimont 81, 5060 Auvelais
Rue D'Arsimont 81 +, 5060 Auvelais

Zones inondees (2021)

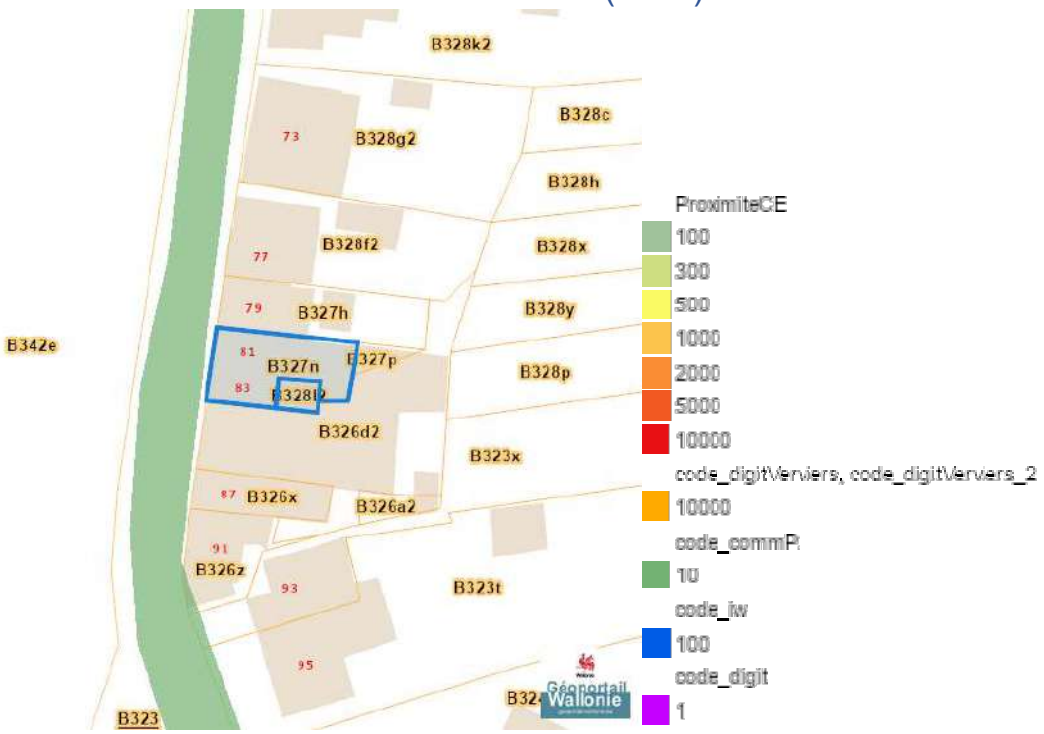

Zones inondees IDW (2021)

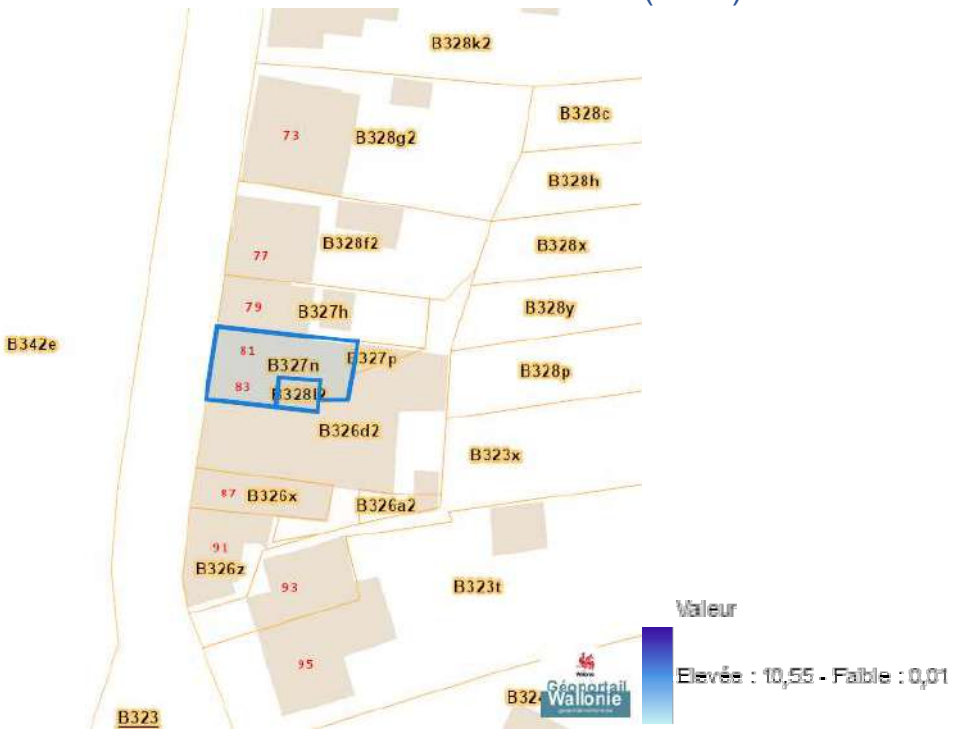

Rue D'Arsimont 81, 5060 Auvelais
Rue D'Arsimont 81 +, 5060 Auvelais

Captages en eaux de surface

Captages en eaux souterraines

Rue D'Arsimont 81, 5060 Auvelais
Rue D'Arsimont 81 +, 5060 Auvelais

Plan d'Assainissement par Sous-bassin Hydrographique (PASH)

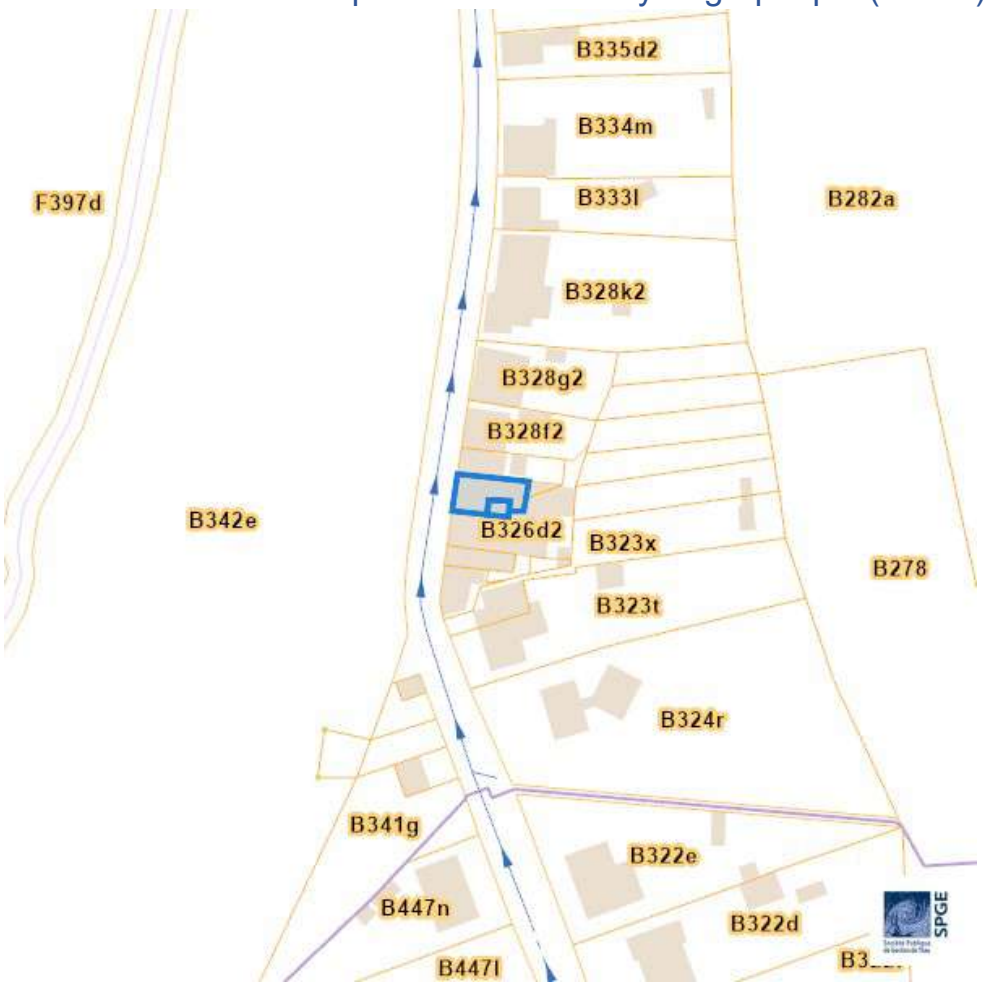

Rue D'Arsimont 81, 5060 Auvelais
Rue D'Arsimont 81 +, 5060 Auvelais

- Existant
- En construction
- A l'étude
- A déclasser
- Hors Wallonie
- Egout gravitaire - Existant (localisation vérifiée)
- Egout gravitaire - Existant (schématique, localisation à vérifier)
- Egout gravitaire - En construction
- Egout gravitaire - A l'étude
- Egout gravitaire - Existence à vérifier auprès de la commune
- Egout sous pression - Existant (localisation vérifiée)
- Egout sous pression - Existant (schématique, localisation à vérifier)
- Egout sous pression - En construction
- Egout sous pression - A l'étude
- Egout sous pression - Existence à vérifier auprès de la commune
- Strictement eaux usées
- Strictement eaux claires
- Unitaire (eaux usées et claires)
- Collecteur gravitaire - Existant (localisation vérifiée)
- Collecteur gravitaire - Existant (schématique, localisation à vérifier)
- Collecteur gravitaire - En construction
- Collecteur gravitaire - A l'étude
- Collecteur sous-pression - Existant (localisation vérifiée)
- Collecteur sous-pression - Existant (schématique, localisation à vérifier)
- Collecteur sous-pression - En construction
- Collecteur sous-pression - A l'étude

Rue D'Arsimont 81, 5060 Auvelais
Rue D'Arsimont 81 +, 5060 Auvelais

Axes de ruissellement concentré et données associées (LIDAXES)

Rue D'Arsimont 81, 5060 Auvelais
Rue D'Arsimont 81 +, 5060 Auvelais

Nature

Arbres et haies remarquables (AHREM)

Natura 2000

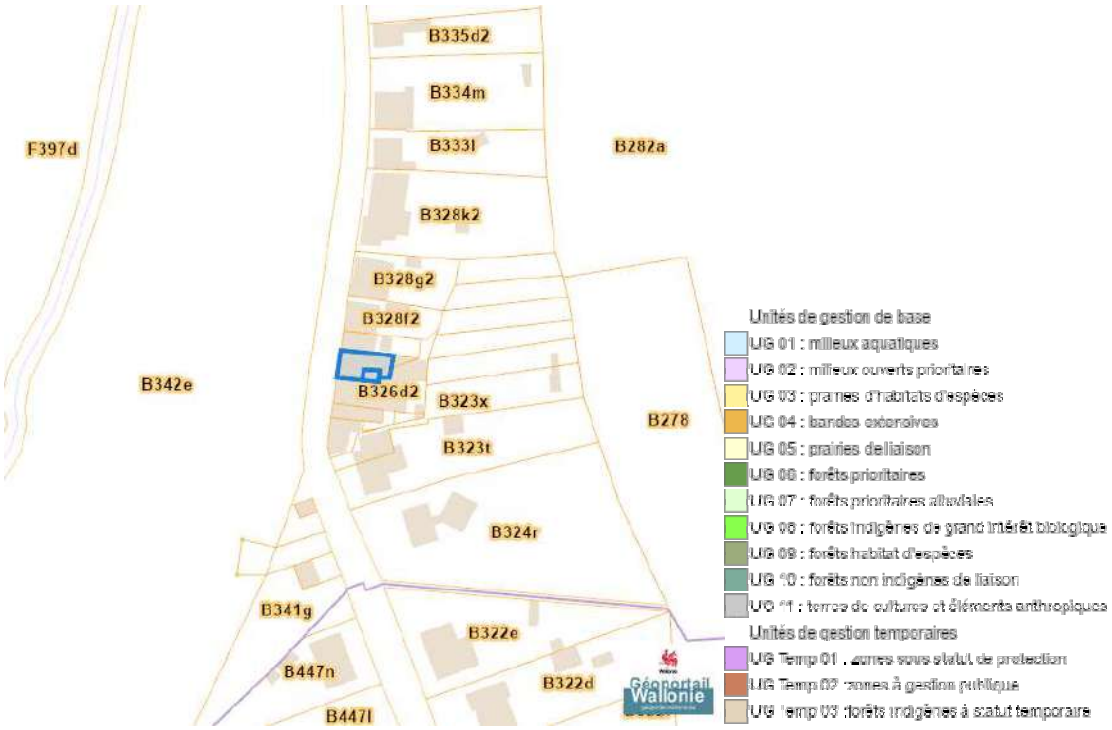

Rue D'Arsimont 81, 5060 Auvelais
Rue D'Arsimont 81 +, 5060 Auvelais

Loi sur le contrat d' assurance terrestre

Fichier ecologique des essences

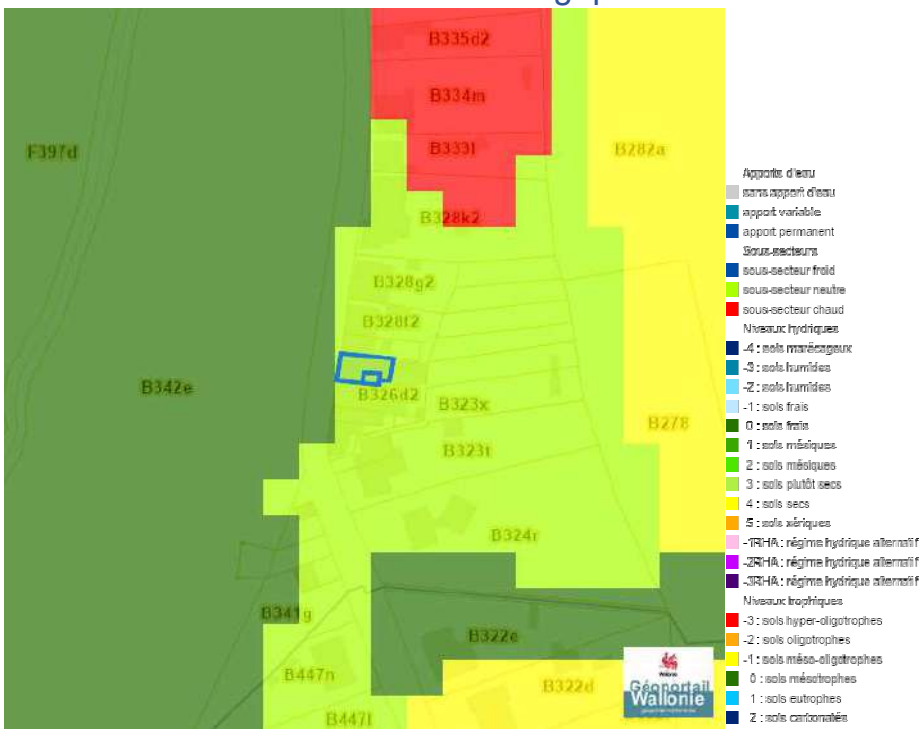

Rue D'Arsimont 81, 5060 Auvelais
Rue D'Arsimont 81 +, 5060 Auvelais

Conservation de la nature

Peste porcine africaine

Rue D'Arsimont 81, 5060 Auvelais
Rue D'Arsimont 81 +, 5060 Auvelais

Parcellaire agricole anonyme 2019 (SIGEC)

Parcellaire agricole anonyme 2022 (SIGEC)

Rue D'Arsimont 81, 5060 Auvelais
Rue D'Arsimont 81 +, 5060 Auvelais

Droit de préemption

Communes préemptables

Périmètre d'application d'un droit de préemption

Dossier: 26-00-5338/001

Rue D'Arsimont 81, 5060 Auvelais
Rue D'Arsimont 81 +, 5060 Auvelais

Rue D'Arsimont 81, 5060 Auvelais
Rue D'Arsimont 81 +, 5060 Auvelais

Patrimoine immobilier

Patrimoine biens en liste de sauvegarde

Patrimoine biens exceptionnels

Rue D'Arsimont 81, 5060 Auvelais
Rue D'Arsimont 81 +, 5060 Auvelais

Patrimoine biens mondiaux

Patrimoine biens classés et zones de protection

Rue D'Arsimont 81, 5060 Auvelais
Rue D'Arsimont 81 +, 5060 Auvelais

Carte archéologique

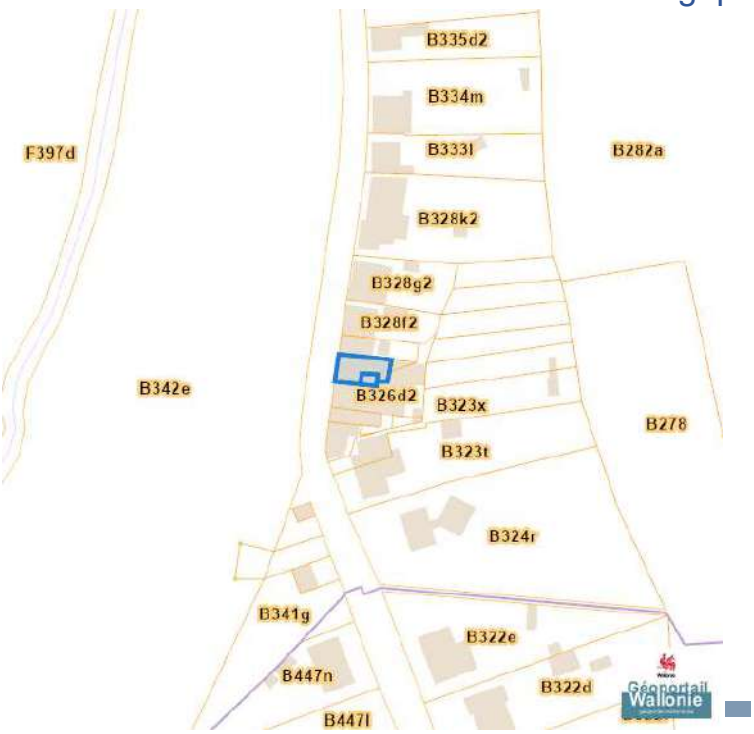

Inventaire du patrimoine immobilier culturel (IPIC)

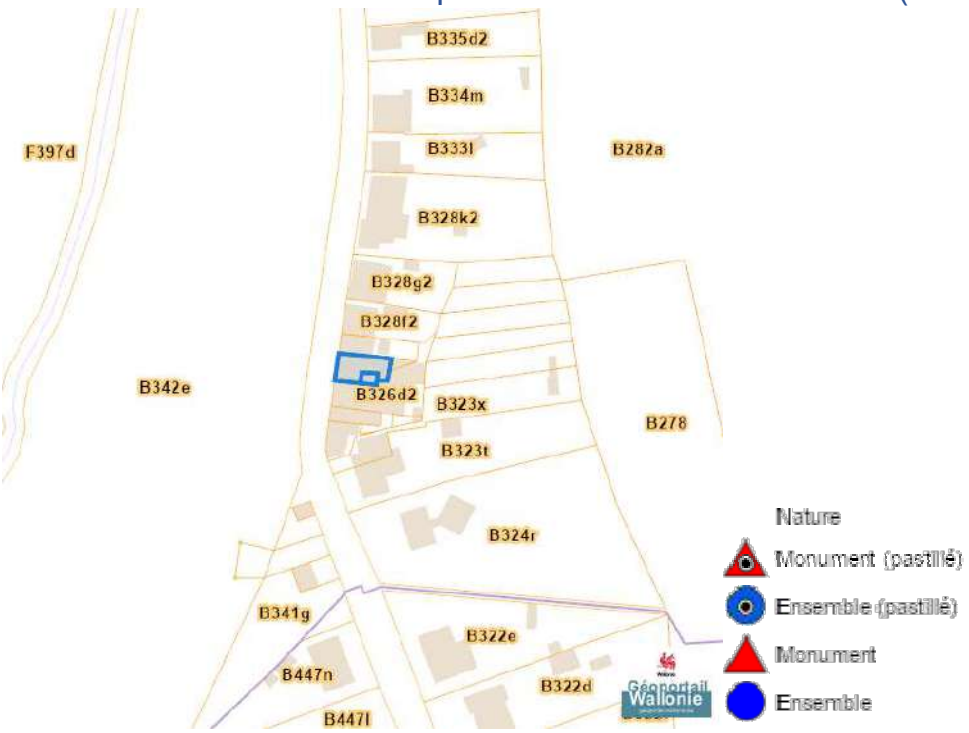

Rue D'Arsimont 81, 5060 Auvelais
Rue D'Arsimont 81 +, 5060 Auvelais

Cartes historiques

Atlas des voiries vicinales

Rue D'Arsimont 81, 5060 Auvelais
Rue D'Arsimont 81 +, 5060 Auvelais

Autres cartes

Réseau routier régional et bornes associées