





Données de localisation

Adresse approximative

Adresse approximative | Rue de la Liberté, 13 Welkenraedt

Coordonnées

Longitude | 5,97
Latitude | 50,662

Position en Lambert Belge 72

X (m) | 263238,0012703347
Y (m) | 151353,6045286674

Altitude

Terrain (m) | 257,11
Surface (m) | 263,1

Références cadastrales

Commune/INS | Welkenraedt 63084
Division | WELKENRAEDT 1 DIV/WELKENRAEDT/
Section | A
Radical | 0209
Exposant | S
Puissance | 002
Bis | 00



Plan de secteur en vigueur (version coordonnée vectorielle)

Zones d'affectation

Code affectation
Description affectation
Article CWATUP
Lien Wallex

H01
Habitat
Art. 26.
<https://wallex.wallonie.be/eli/loi-decret/2016/07/20/2016205561/2017/06/01-1?doc=30280&rev=31858-20809#97c6ddb4-9018-40e5-a551-a>
zone d'habitat
198,72
Art. D.II.24.
16-04-26

Phrase carto juridique
Superficie (en ha)
Article CoDT
Date de transformation

Plan de secteur d'origine

Code carto
Numéro dossier
Libellée
Historique du dossier
Lien documentaire
Superficie (en ha)
Date de transformation

63076-MPS-0001-01
D6000/42S
Le plan de secteur de VERVIERS-EUPEN
Arrêté royal du 23/01/1979 (établissement du plan de secteur) entré en vigueur le 08/07/1979
https://territoire.wallonie.be/fr/liendoc/MODIF_PS/63076-MPS-0001-01
2471,69
16-04-26

Plan de secteur en vigueur (version coordonnée vectorielle)

Limites

Secteurs d'aménagement (1978)



Limites communales du PdS



Secteurs d'aménagement (1978)



Limites communales du PdS



Révisions

Mesures d'aménagement



Prescriptions supplémentaires





Infrastructures en révision

— En vigueur

— Annulation

Périmètres des révisions partielles

 En vigueur

 Annulation

Mesures d'aménagement



Prescriptions supplémentaires



Infrastructures en révision

— En vigueur

— Annulation


Périmètres des révisions partielles

 En vigueur

Source : S.P.W.





Le présent rapport se base sur le croisement de données géographiques ayant des sources de production spécifiques et des échelles d'exploitation de référence différentes.

Ce rapport n'a dès lors aucune valeur légale et les résultats de la requête sont donnés à titre indicatif (cf. les précautions d'usage ci-après).



 Annulation

Infrastructures



Réseau routier

-  Autoroute existante
-  Autoroute en projet
-  Route de liaison existante
-  Route de liaison en projet



Canalisations

-  Canalisation existante
-  Canalisation en projet



Réseau ferroviaire

-  Ligne ferroviaire existante
-  Ligne ferroviaire en projet





Lignes électriques haute tension

-  Ligne HT existante
-  Ligne HT en projet



Voies navigables

-  Voie navigable existante
-  Voie navigable en projet



Réseau routier

-  Autoroute existante
-  Autoroute en projet
-  Route de liaison existante
-  Route de liaison en projet

Canalisations

-  Canalisation existante
-  Canalisation en projet

Réseau ferroviaire

-  Ligne ferroviaire existante
-  Ligne ferroviaire en projet

Source : S.P.W.

Le présent rapport se base sur le croisement de données géographiques ayant des sources de production spécifiques et des échelles d'exploitation de référence différentes.

Ce rapport n'a dès lors aucune valeur légale et les résultats de la requête sont donnés à titre indicatif (cf. les précautions d'usage ci-après).

Lignes électriques haute tension

— Ligne HT existante

> - Ligne HT en projet

Voies navigables

■ Voie navigable existante

■ ■ Voie navigable en projet

Périmètres de protection

Points de vue remarquable



Périmètres de points de vue remarquable



Intérêt paysager



Intérêt culturel, historique ou esthétique



Liaisons écologiques



Réservation d'infrastructure principale



Extension de zone d'extraction



Points de vue remarquable



Périmètres de points de vue remarquable



Intérêt paysager



Intérêt culturel, historique ou esthétique



Liaisons écologiques

Source : S.P.W.

Le présent rapport se base sur le croisement de données géographiques ayant des sources de production spécifiques et des échelles d'exploitation de référence différentes.

Ce rapport n'a dès lors aucune valeur légale et les résultats de la requête sont donnés à titre indicatif (cf. les précautions d'usage ci-après).



Réservation d'infrastructure principale



Extension de zone d'extraction



Zones d'affectation



Habitat



Habitat à caractère rural



Habitat vert



Services publics et équipements communautaires



Centre d'enfouissement technique



Centre d'enfouissement technique désaffecté



Loisirs



Activité économique mixte



Activité économique industrielle



Activité économique spécifique Agro-Economique



Activité économique spécifique Grande Distribution



Activité économique spécifique Risque majeur



Dépendances d'extraction



Extraction à destination agricole



Extraction à destination forestière



Extraction à destination espaces verts



Extraction à destination zone naturelle



Aménagement communal concerté



Aménagement communal concerté à caractère économique



Enjeu communal



Enjeu régional



Agricole



Forestière



Espaces verts

Source : S.P.W.

Le présent rapport se base sur le croisement de données géographiques ayant des sources de production spécifiques et des échelles d'exploitation de référence différentes.

Ce rapport n'a dès lors aucune valeur légale et les résultats de la requête sont donnés à titre indicatif (cf. les précautions d'usage ci-après).



- Naturelle
- Parc
- Eau
- Non affectée ("zone blanche")

Plan de secteur d'origine

Étiquettes des Secteurs d'aménagement (1978)



Précautions d'usage

Ce rapport n'a aucune valeur légale et les résultats de la requête sont donnés à titre indicatif.

Le présent rapport se base sur le croisement de données géographiques ayant des sources de production spécifiques et des échelles d'exploitation de référence différentes. La précision et l'exactitude géométrique du résultat s'en trouvent directement affectées.

Comme précisé dans les mentions légales du Géoportail de la Wallonie (<http://geoportail.wallonie.be/mentions-legales.html>), les données du géocatalogue, qu'elles soient présentées de manière brute ou exploitable, sont les plus fiables et les plus récentes possibles. Néanmoins, les producteurs et les diffuseurs ne peuvent garantir l'exactitude, la mise à jour et l'exhaustivité des données et résultats.

Concernant les géoservices, le Service public de Wallonie met tout en œuvre pour assurer un accès continu. Il n'est pas responsable de retards, d'interruptions de services ou de défauts éventuels de qualité, pour quelque raison que ce soit, y compris pour des raisons de maintenance, d'entretien ou de mise à jour informatique des serveurs.

Il est important de rappeler que chaque donnée, service ou carte présent(e) dans les catalogues du Géoportail est largement documenté(e) via sa fiche descriptive (<http://geoportail.wallonie.be/catalogue-donnees-et-services>).

Si vous constatez une erreur ou une omission dans le contenu, n'hésitez pas à le signaler via le formulaire de contact du Géoportail (<http://geoportail.wallonie.be/contact>).



Données de localisation

Adresse approximative

Adresse approximative | Rue de la Liberté, 13 Welkenraedt

Coordonnées

Longitude | 5,97
Latitude | 50,662

Position en Lambert Belge 72

X (m) | 263238,0012703347
Y (m) | 151353,6045286674

Altitude

Terrain (m) | 257,11
Surface (m) | 263,1

Références cadastrales

Commune/INS | Welkenraedt 63084
Division | WELKENRAEDT 1 DIV/WELKENRAEDT/
Section | A
Radical | 0209
Exposant | S
Puissance | 002
Bis | 00



Cartographie de l'aléa d'inondation (en vigueur)

Aléa d'inondation par débordement et ruissellement, échelles

LOCALID	ALEA2020_04881874
TYPEALEA	Débordement
CODEALEA	20
VALEUR	Aléa moyen
STATUS	Adopté
DECISION	Annexe de l'arrêté du GW du 4/03/2021 [MB du 24/03/2021]
RGB	255,170,0
CLASSEMENT	120
MILLESIME	2020

Trames des cartes PDF au 1:10 000e de l'aléa d'inondation par

CARTE	43_1
NUMERO	43/1
PDF_ALEA	https://cartodoc.wallonie.be/documents/ALINO/2020/ALEA/Alea/20210218_Alea_43_1.pdf
MILLESIME	2020

Trames des cartes PDF au 1:40 000e de l'aléa d'inondation par

GROUPE_NUM	3543
GROUPE_NOM	35 & 43
PDF_ALEA	https://cartodoc.wallonie.be/documents/ALINO/2020/ALEA/Alea40/20210218_Alea40_3543.pdf
MILLESIME	2020











Cartographie de l'aléa d'inondation (en vigueur)

Aléa d'inondation par débordement de cours d'eau et par ruissellement

Aléa d'inondation par débordement et ruissellement – version raster, échelles inférieures au 1:

- Aléa très faible
- Aléa faible
- Aléa moyen
- Aléa élevé

Aléa d'inondation par débordement et ruissellement, échelles comprises entre le 1:25.000 et le 1:

-  110 : Aléa faible par débordement
-  120 : Aléa moyen par débordement
-  130 : Aléa élevé par débordement
-  210 : Aléa faible par ruissellement
-  220 : Aléa moyen par ruissellement
-  230 : Aléa élevé par ruissellement
-  310 : Aléa faible par débordement & ruissellement
-  320 : Aléa moyen par débordement & ruissellement
-  330 : Aléa élevé par débordement & ruissellement






Echelles supérieures au 1:5000



Aléa d'inondation par débordement et ruissellement – version raster, échelles inférieures au 1:25.000

- Aléa très faible
- Aléa faible
- Aléa moyen
- Aléa élevé

Aléa d'inondation par débordement et ruissellement, échelles comprises entre le 1:25.000 et le 1:5000

-  110 : Aléa faible par débordement
-  120 : Aléa moyen par débordement
-  130 : Aléa élevé par débordement
-  210 : Aléa faible par ruissellement
-  220 : Aléa moyen par ruissellement

Source : S.P.W.

Le présent rapport se base sur le croisement de données géographiques ayant des sources de production spécifiques et des échelles d'exploitation de référence différentes.

Ce rapport n'a dès lors aucune valeur légale et les résultats de la requête sont donnés à titre indicatif (cf. les précautions d'usage ci-après).



- 230 : Aléa élevé par ruissellement
- 310 : Aléa faible par débordement & ruissellement
- 320 : Aléa moyen par débordement & ruissellement
- 330 : Aléa élevé par débordement & ruissellement

Echelles supérieures au 1:5000

Cartes PDF officielles

Trames des cartes PDF au 1:10 000e de l'aléa d'inondation par débordement et par ruissellement

Trames des cartes PDF au 1:40 000e de l'aléa d'inondation par débordement et par ruissellement

Trames des cartes PDF au 1:10 000e de l'aléa d'inondation par débordement et par ruissellement

Trames des cartes PDF au 1:40 000e de l'aléa d'inondation par débordement et par ruissellement



Précautions d'usage

Ce rapport n'a aucune valeur légale et les résultats de la requête sont donnés à titre indicatif.

Le présent rapport se base sur le croisement de données géographiques ayant des sources de production spécifiques et des échelles d'exploitation de référence différentes. La précision et l'exactitude géométrique du résultat s'en trouvent directement affectées.

Comme précisé dans les mentions légales du Géoportail de la Wallonie (<http://geoportail.wallonie.be/mentions-legales.html>), les données du géocatalogue, qu'elles soient présentées de manière brute ou exploitable, sont les plus fiables et les plus récentes possibles. Néanmoins, les producteurs et les diffuseurs ne peuvent garantir l'exactitude, la mise à jour et l'exhaustivité des données et résultats.

Concernant les géoservices, le Service public de Wallonie met tout en œuvre pour assurer un accès continu. Il n'est pas responsable de retards, d'interruptions de services ou de défauts éventuels de qualité, pour quelque raison que ce soit, y compris pour des raisons de maintenance, d'entretien ou de mise à jour informatique des serveurs.

Il est important de rappeler que chaque donnée, service ou carte présent(e) dans les catalogues du Géoportail est largement documenté(e) via sa fiche descriptive (<http://geoportail.wallonie.be/catalogue-donnees-et-services>).

Si vous constatez une erreur ou une omission dans le contenu, n'hésitez pas à le signaler via le formulaire de contact du Géoportail (<http://geoportail.wallonie.be/contact>).



Données de localisation

Adresse approximative

Adresse approximative | Rue de la Liberté, 13 Welkenraedt

Coordonnées

Longitude | 5,97
Latitude | 50,662

Position en Lambert Belge 72

X (m) | 263238,0012703347
Y (m) | 151353,6045286674

Altitude

Terrain (m) | 257,11
Surface (m) | 263,1

Références cadastrales

Commune/INS | Welkenraedt 63084
Division | WELKENRAEDT 1 DIV/WELKENRAEDT/
Section | A
Radical | 0209
Exposant | S
Puissance | 002
Bis | 00



Permis d'urbanisation et lotissements

Lotissements

- Accord (avant 1962)
- Permis (après 1962)
- Permis d'urbanisation
- Valeur de RUE
- Renonciation partielle
- Péremption partielle
- Péremption présumée partielle
- Annulation partielle
- Pas ou plus en vigueur



Précautions d'usage

Ce rapport n'a aucune valeur légale et les résultats de la requête sont donnés à titre indicatif.

Le présent rapport se base sur le croisement de données géographiques ayant des sources de production spécifiques et des échelles d'exploitation de référence différentes. La précision et l'exactitude géométrique du résultat s'en trouvent directement affectées.

Comme précisé dans les mentions légales du Géoportail de la Wallonie (<http://geoportail.wallonie.be/mentions-legales.html>), les données du géocatalogue, qu'elles soient présentées de manière brute ou exploitable, sont les plus fiables et les plus récentes possibles. Néanmoins, les producteurs et les diffuseurs ne peuvent garantir l'exactitude, la mise à jour et l'exhaustivité des données et résultats.

Concernant les géoservices, le Service public de Wallonie met tout en œuvre pour assurer un accès continu. Il n'est pas responsable de retards, d'interruptions de services ou de défauts éventuels de qualité, pour quelque raison que ce soit, y compris pour des raisons de maintenance, d'entretien ou de mise à jour informatique des serveurs.

Il est important de rappeler que chaque donnée, service ou carte présent(e) dans les catalogues du Géoportail est largement documenté(e) via sa fiche descriptive (<http://geoportail.wallonie.be/catalogue-donnees-et-services>).

Si vous constatez une erreur ou une omission dans le contenu, n'hésitez pas à le signaler via le formulaire de contact du Géoportail (<http://geoportail.wallonie.be/contact>).



Données de localisation

Adresse approximative

Adresse approximative | Rue de la Liberté, 13 Welkenraedt

Coordonnées

Longitude | 5,97
Latitude | 50,662

Position en Lambert Belge 72

X (m) | 263238,0012703347
Y (m) | 151353,6045286674

Altitude

Terrain (m) | 257,11
Surface (m) | 263,1

Références cadastrales

Commune/INS | Welkenraedt 63084
Division | WELKENRAEDT 1 DIV/WELKENRAEDT/
Section | A
Radical | 0209
Exposant | S
Puissance | 002
Bis | 00



Zones de consultation de la DRIGM - Série

Présence de puits de mines

DESCRIPTION

<https://geologie.wallonie.be/home/infosol/fiss.html>



Zones de consultation de la DRIGM - Série

Présence de carrières souterraines



Présence de puits de mines



Présence potentielle d'anciens puits de mines



Présence de minières de fer



Présence de karst





Précautions d'usage

Ce rapport n'a aucune valeur légale et les résultats de la requête sont donnés à titre indicatif.

Le présent rapport se base sur le croisement de données géographiques ayant des sources de production spécifiques et des échelles d'exploitation de référence différentes. La précision et l'exactitude géométrique du résultat s'en trouvent directement affectées.

Comme précisé dans les mentions légales du Géoportail de la Wallonie (<http://geoportail.wallonie.be/mentions-legales.html>), les données du géocatalogue, qu'elles soient présentées de manière brute ou exploitable, sont les plus fiables et les plus récentes possibles. Néanmoins, les producteurs et les diffuseurs ne peuvent garantir l'exactitude, la mise à jour et l'exhaustivité des données et résultats.

Concernant les géoservices, le Service public de Wallonie met tout en œuvre pour assurer un accès continu. Il n'est pas responsable de retards, d'interruptions de services ou de défauts éventuels de qualité, pour quelque raison que ce soit, y compris pour des raisons de maintenance, d'entretien ou de mise à jour informatique des serveurs.

Il est important de rappeler que chaque donnée, service ou carte présent(e) dans les catalogues du Géoportail est largement documenté(e) via sa fiche descriptive (<http://geoportail.wallonie.be/catalogue-donnees-et-services>).

Si vous constatez une erreur ou une omission dans le contenu, n'hésitez pas à le signaler via le formulaire de contact du Géoportail (<http://geoportail.wallonie.be/contact>).



Données de localisation

Adresse approximative

Adresse approximative | Rue de la Liberté, 13 Welkenraedt

Coordonnées

Longitude | 5,97
Latitude | 50,662

Position en Lambert Belge 72

X (m) | 263238,0012703347
Y (m) | 151353,6045286674

Altitude

Surface (m) | 263,1
Terrain (m) | 257,11

Références cadastrales

Commune/INS | Welkenraedt 63084
Division | WELKENRAEDT 1 DIV/WELKENRAEDT/
Section | A
Radical | 0209
Exposant | S
Puissance | 002
Bis | 00



Cartographie des zones inondées - juillet 2021

Zones inondées - Digitalisations



1

Zones inondées - Modélisation IDW



100

Zones inondées - Enquêtes Communes

Zones inondées - Enquêtes SPW



10

Zones inondées - Verviers



10000

Zones inondées - Enquêtes SPW



10

Zones inondées - Verviers



10000

Zones inondées - Satellites



100



300



500



1000



2000



5000



10000

Zones inondables



100000



Précautions d'usage

Ce rapport n'a aucune valeur légale et les résultats de la requête sont donnés à titre indicatif.

Le présent rapport se base sur le croisement de données géographiques ayant des sources de production spécifiques et des échelles d'exploitation de référence différentes. La précision et l'exactitude géométrique du résultat s'en trouvent directement affectées.

Comme précisé dans les mentions légales du Géoportail de la Wallonie (<http://geoportail.wallonie.be/mentions-legales.html>), les données du géocatalogue, qu'elles soient présentées de manière brute ou exploitable, sont les plus fiables et les plus récentes possibles. Néanmoins, les producteurs et les diffuseurs ne peuvent garantir l'exactitude, la mise à jour et l'exhaustivité des données et résultats.

Concernant les géoservices, le Service public de Wallonie met tout en œuvre pour assurer un accès continu. Il n'est pas responsable de retards, d'interruptions de services ou de défauts éventuels de qualité, pour quelque raison que ce soit, y compris pour des raisons de maintenance, d'entretien ou de mise à jour informatique des serveurs.

Il est important de rappeler que chaque donnée, service ou carte présent(e) dans les catalogues du Géoportail est largement documenté(e) via sa fiche descriptive (<http://geoportail.wallonie.be/catalogue-donnees-et-services>).

Si vous constatez une erreur ou une omission dans le contenu, n'hésitez pas à le signaler via le formulaire de contact du Géoportail (<http://geoportail.wallonie.be/contact>).