

DC à la carte



*Rue Petite Aise (Sans Acte de Base) 2, 6061
Montignies-sur-Sambre
52412A0074/00E000*

Lieu
Environs
Cadastre
Plan régional
Amenagement du territoire
Sol et sous-sol
Eau
Nature
Droit de préemption
Patrimoine immobilier
Cartes historiques
Autres cartes

Dossier: 00-02-9345/001

Lieu



Dossier: 00-02-9345/001

Environs



Cadastre

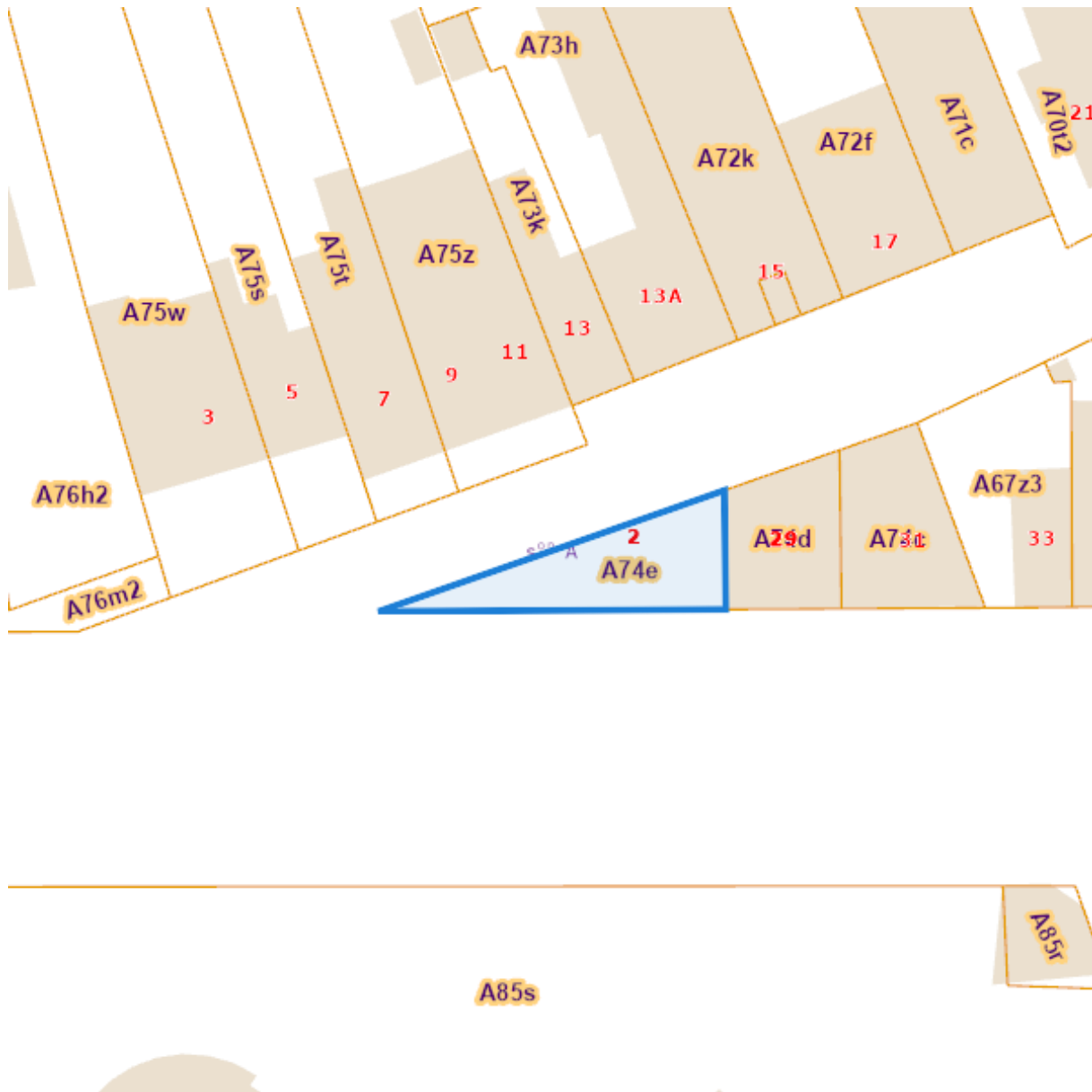
Situation la plus récente



eservices.minfin.fgov.be

Dossier: 00-02-9345/001

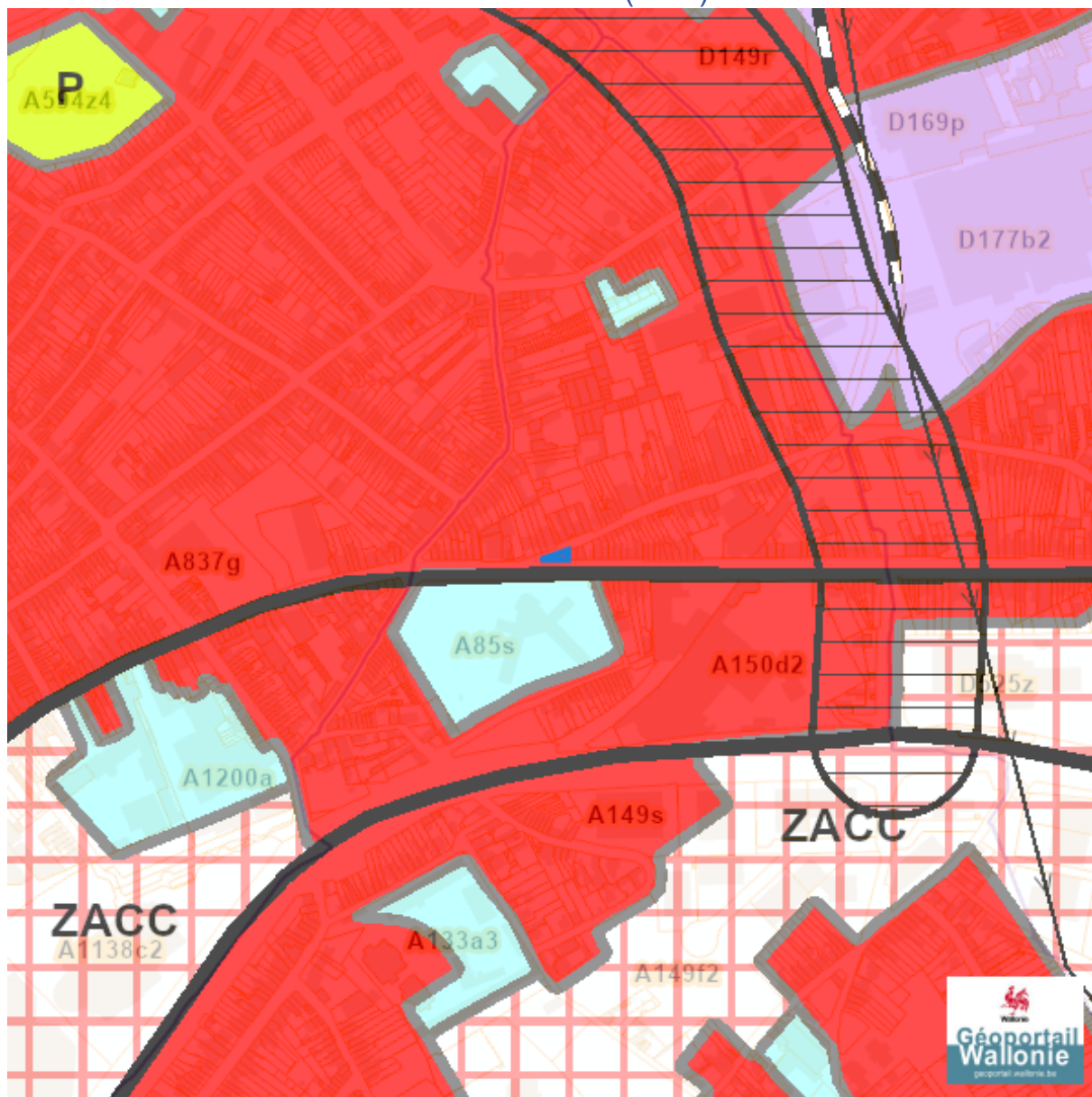
Situation fiscale































eservices.minfin.fgov.be

Plan régional

Plan de secteur (PDS)

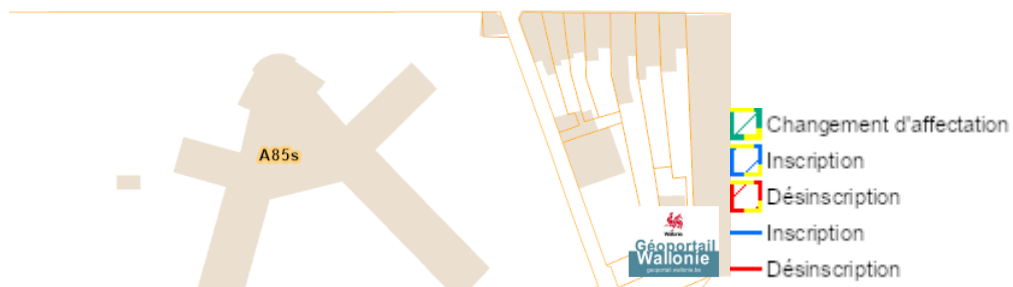


Rue Petite Aise (Sans Acte de Base) 2, 6061 Montignies-sur-Sambre

| | |
|---|--|
|  | Habitat |
|  | Habitat à caractère rural |
|  | Habitat vert |
|  | Services publics et équipements communautaires |
|  | Centre d'enfouissement technique |
|  | Centre d'enfouissement technique désaffecté |
|  | Loisirs |
|  | Activité économique mixte |
|  | Activité économique industrielle |
|  | Activité économique spécifique Agro-Economique |
|  | Activité économique spécifique Grande Distribution |
|  | Activité économique spécifique Risque majeur |
|  | Dépendances d'extraction |
|  | Extraction à destination agricole |
|  | Extraction à destination forestière |
|  | Extraction à destination espaces verts |
|  | Extraction à destination zone naturelle |
|  | Aménagement communal concerté |
|  | Aménagement communal concerté à caractère économique |
|  | Enjeu communal |
|  | Enjeu régional |
|  | Agricole |
|  | Forestière |
|  | Espaces verts |
|  | Naturelle |
|  | Parc |
|  | Eau |
|  | Non affectée ("zone blanche") |

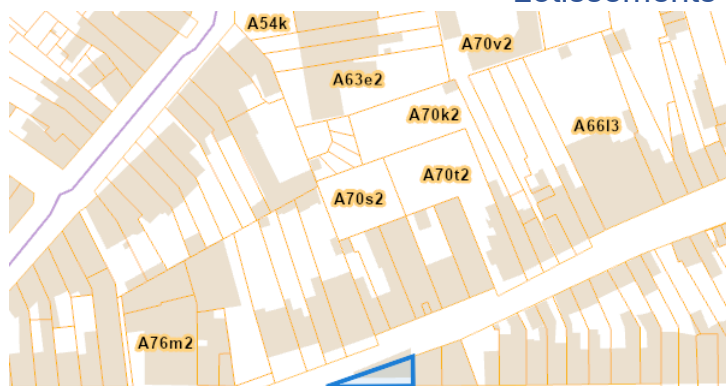
Dossier: 00-02-9345/001

Avant-projets et projets de modification du Plan du Secteur












Aménagement du territoire

Lotissements

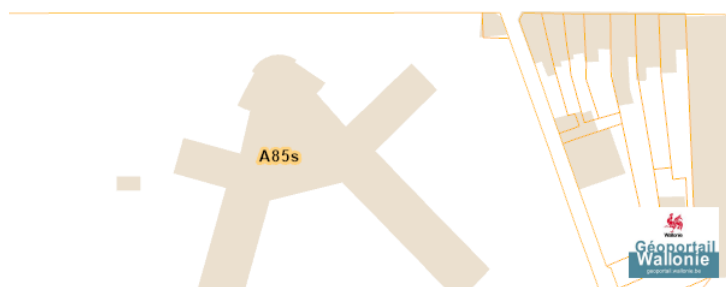
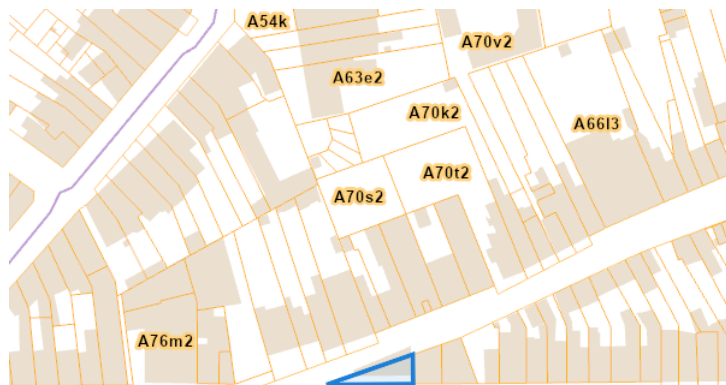


Statut

-  Accord (avant 1962)
-  Permis (après 1962)
-  Permis d'urbanisation
-  Valeur de RUE
-  Renonciation partielle
-  Péremption partielle
-  Péremption présumée partielle
-  Annulation partielle
-  Pas ou plus en vigueur

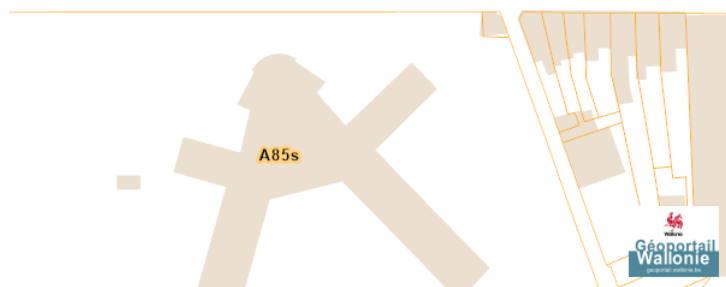
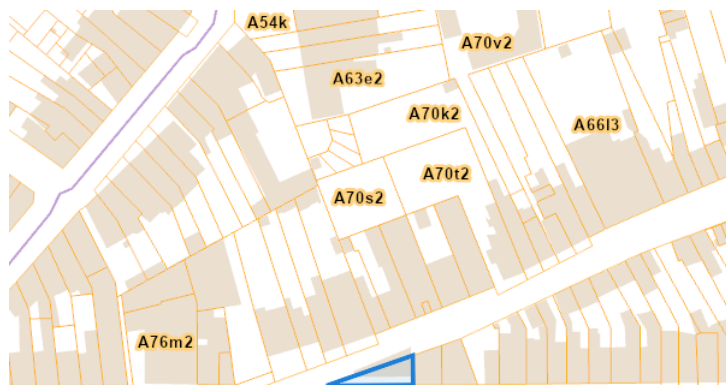


Plan Habitat Permanent

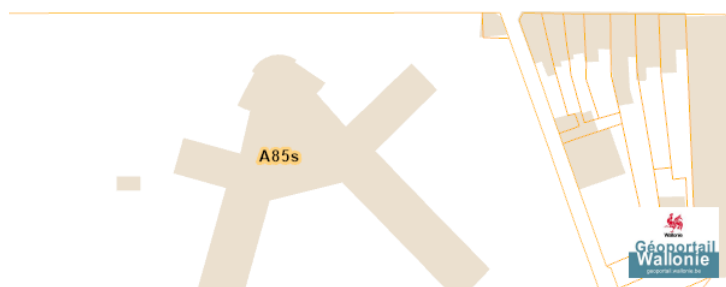





Dossier: 00-02-9345/001

Périmètres de remembrement urbain (PRU)



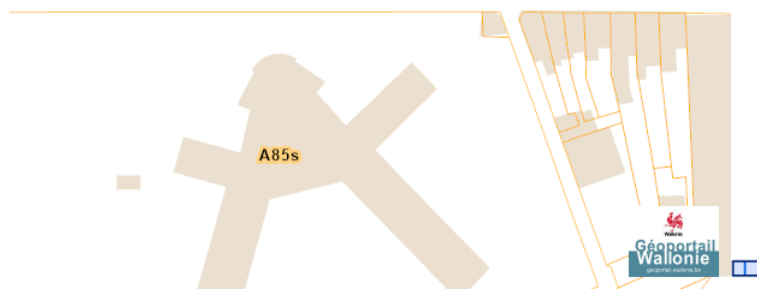
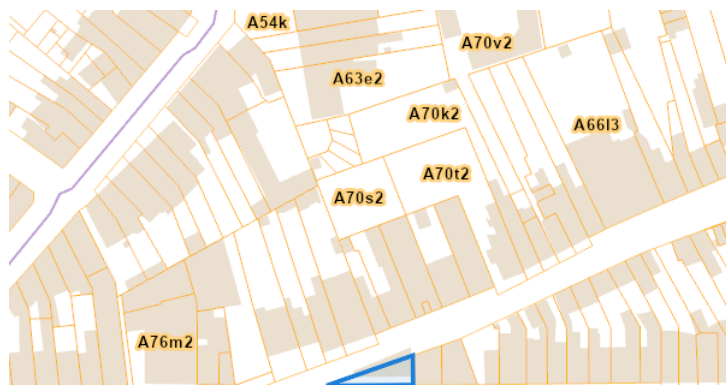
Périmètres de reconnaissance économique (PRE)



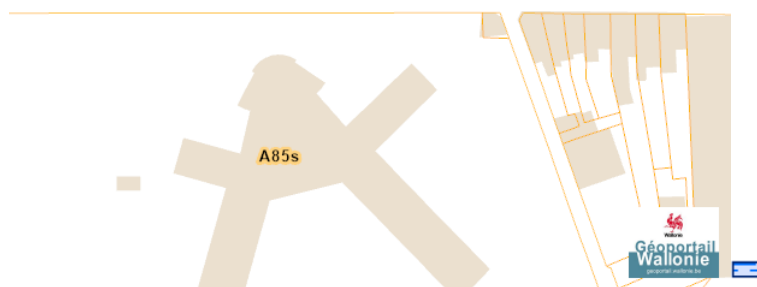
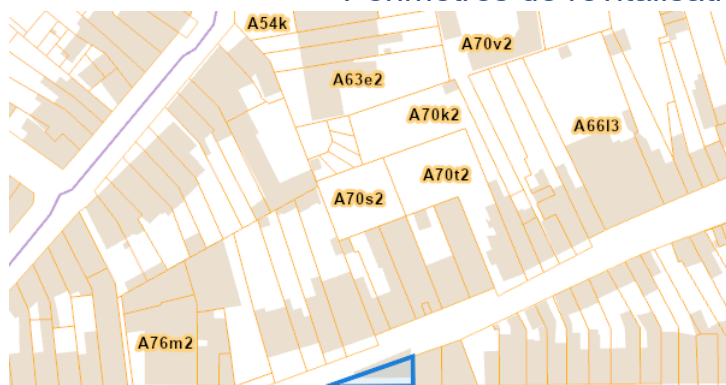
- Nature
-  Périmètre de reconnaissance économique
-  Droit de préemption
-  Périmètre d'expropriation

Rue Petite Aise (Sans Acte de Base) 2, 6061 Montignies-sur-Sambre

Périmètres de rénovation urbaine



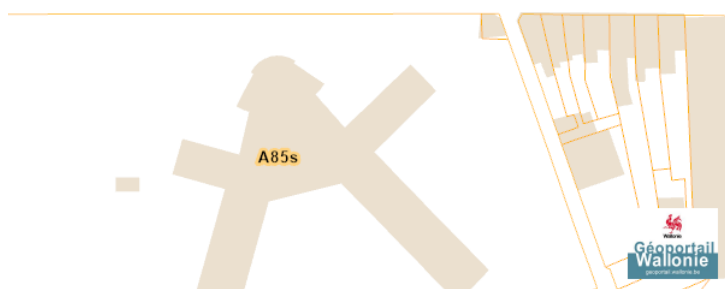
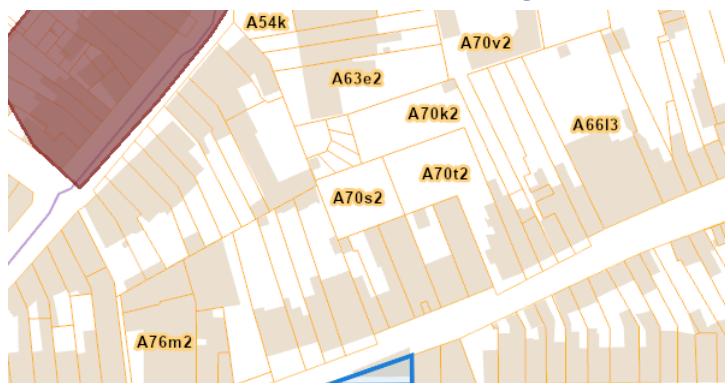
Périmètres de revitalisation urbaine



Dossier: 00-02-9345/001

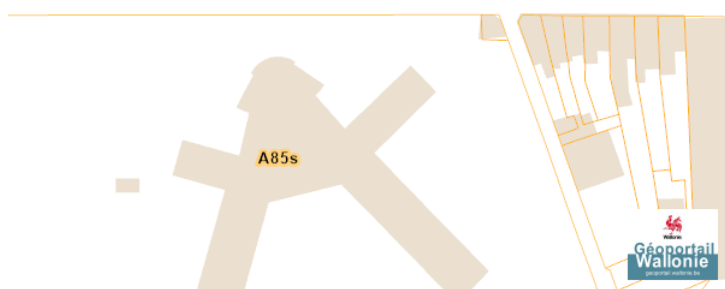
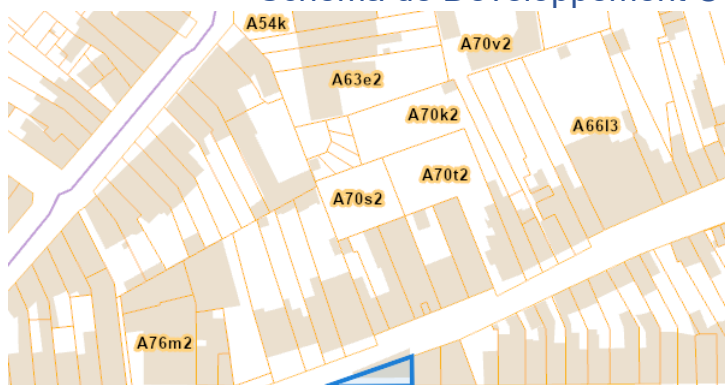
Rue Petite Aise (Sans Acte de Base) 2, 6061 Montignies-sur-Sambre

Schéma d'Orientation Local (SOL)



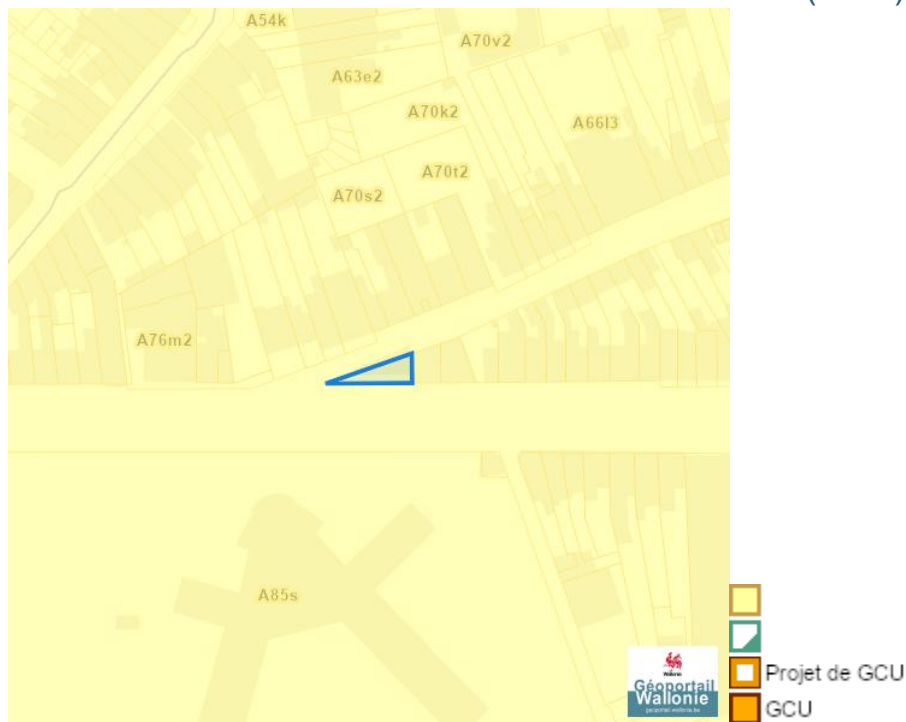
- Nature du SOL
- PROJET_SOL
 - SOL
 - Anciennement PCA, PCAD ou PCAR
 - Anciennement RUE
 - Anciennement PLD
 - Anciennement SCD

Schéma de Développement Communal (SDC)

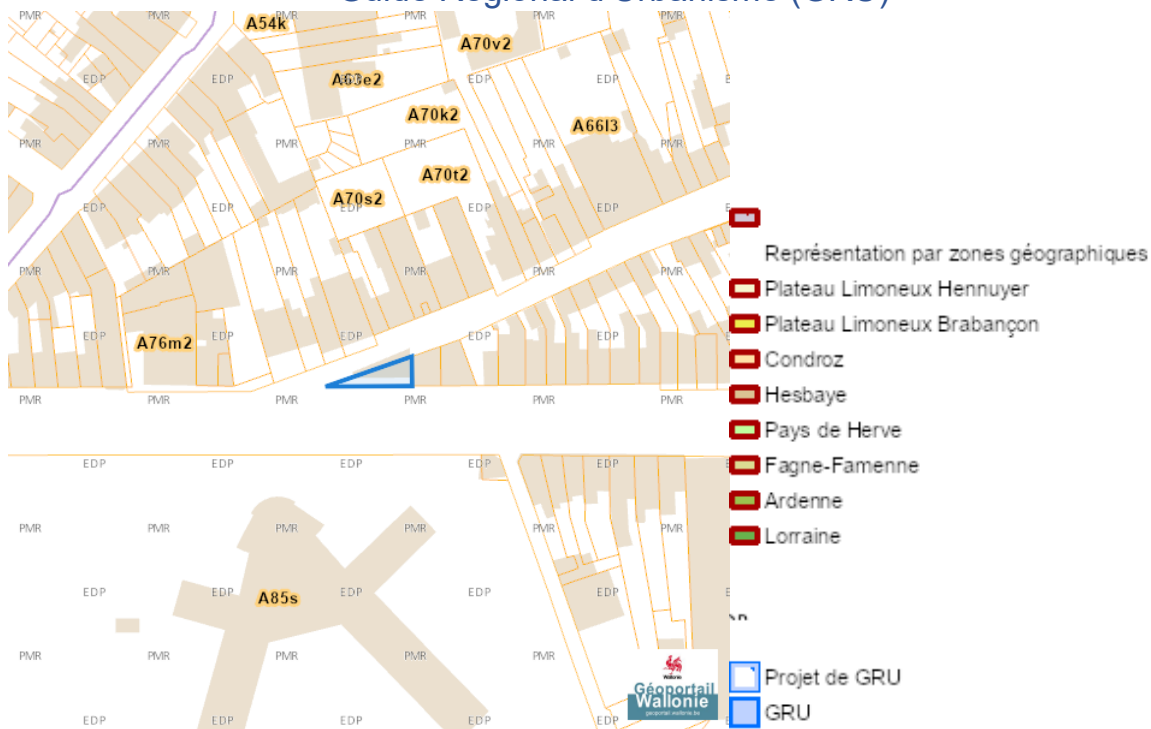


Dossier: 00-02-9345/001

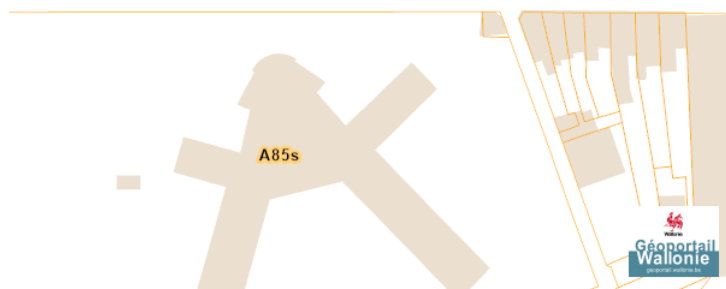
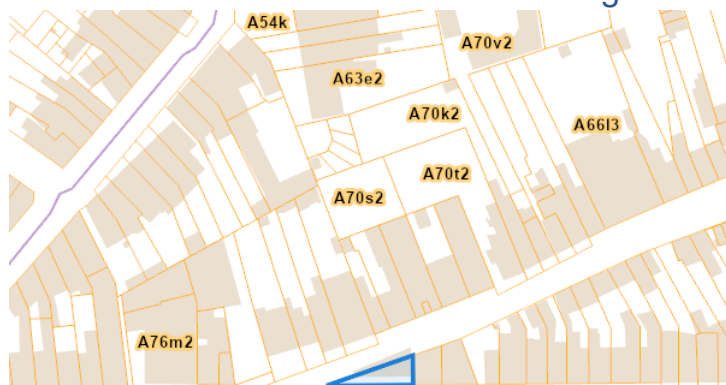
Guide Communal d'Urbanisme (GCU)



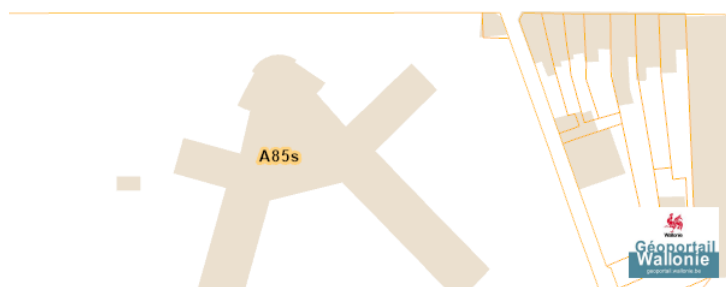
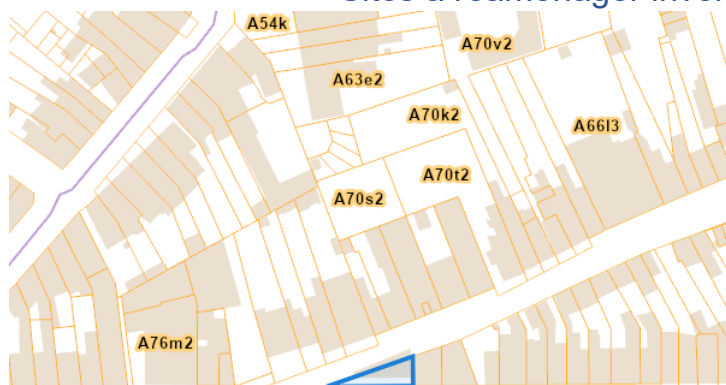
Guide Régional d'Urbanisme (GRU)



Sites à réaménager de droit (SAR)



Sites à réaménager inventaire (ISA)



Taxation des bénéfices résultant d'une révision du plan de secteur

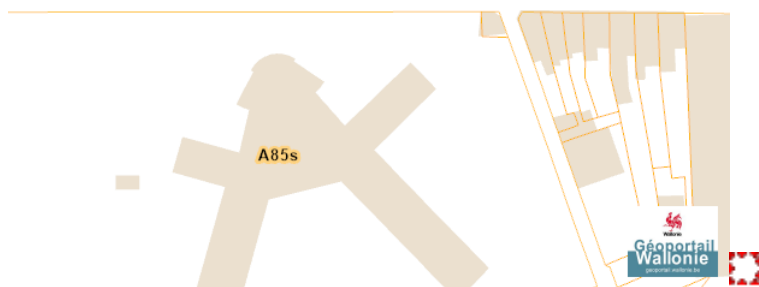
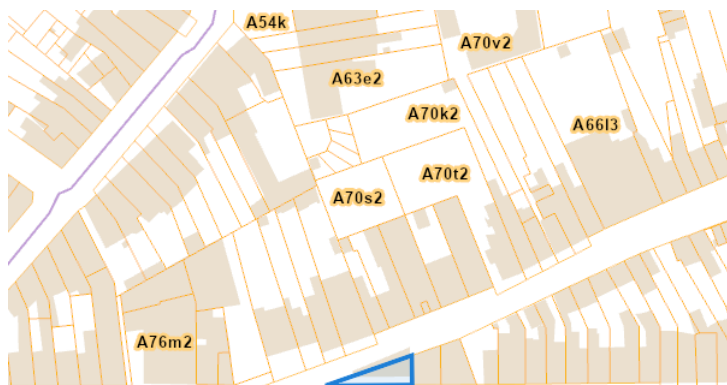
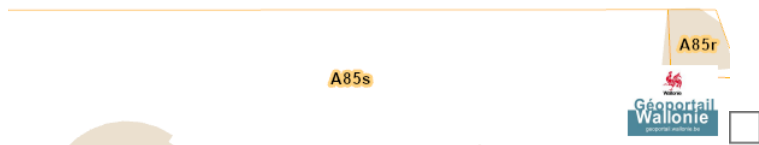
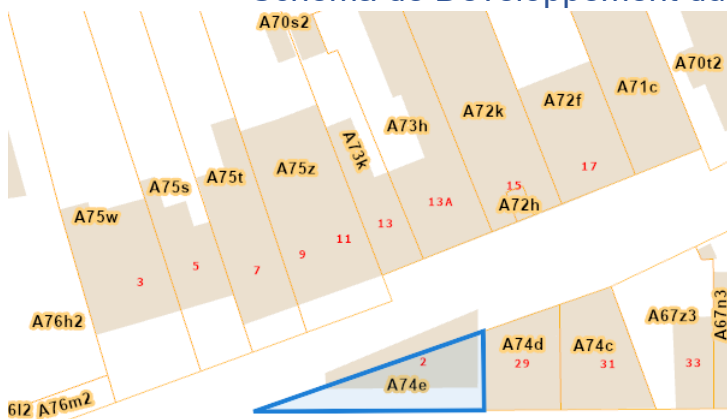
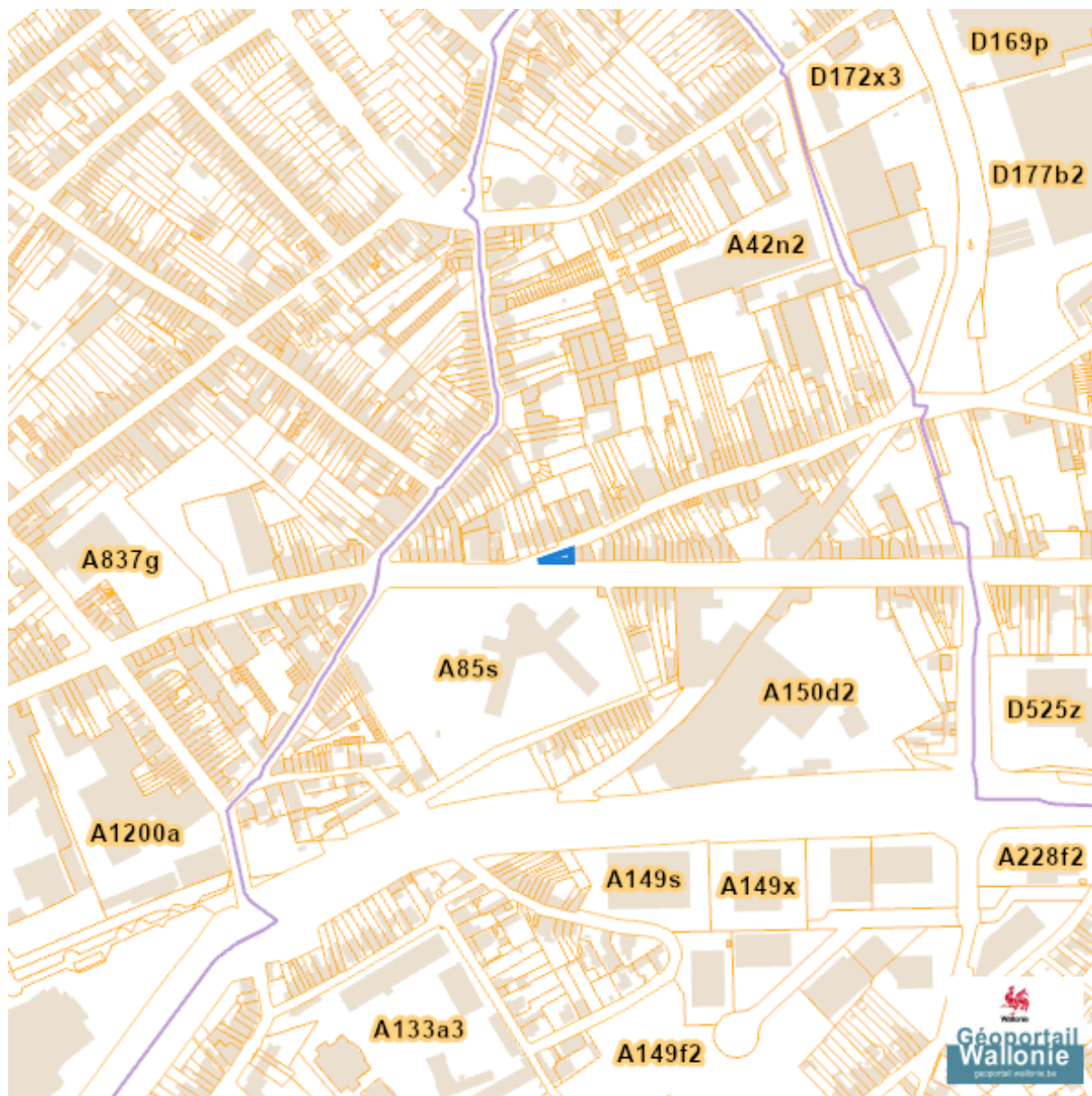









Schéma de Développement du Territoire (SDT)



Seveso

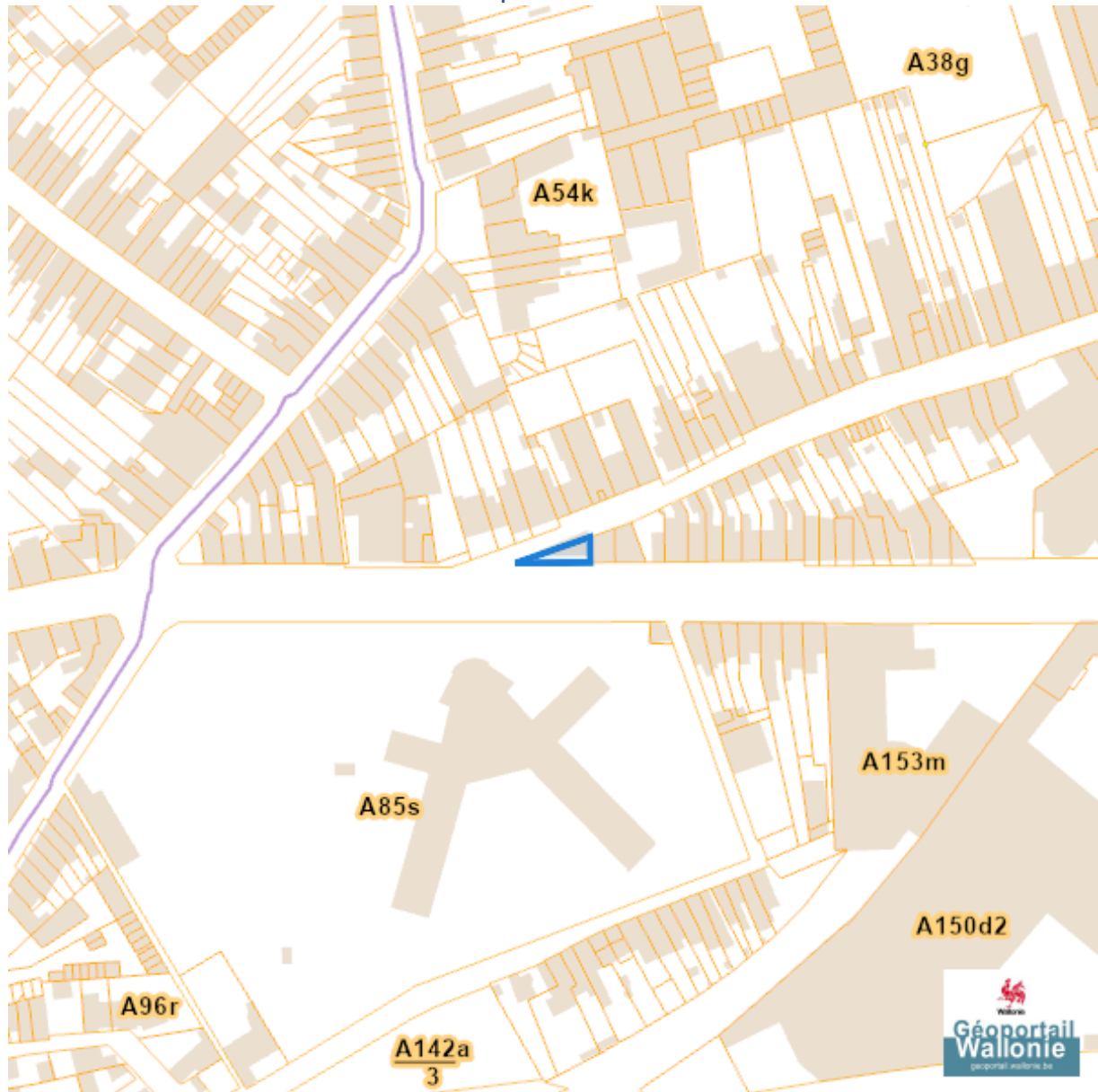


-  Zone vulnérable basée sur un risque de probabilité d'effets dangereux supérieure à E-5 et sur une distance de 100m autour du site SEVESO
-  Zone vulnérable basée sur un risque de probabilité d'effets dangereux comprise entre E-5 et E-6 et sur une distance de 200m autour du site SEVESO
-  Zone vulnérable basée sur une courbe provisoire de risque et sur une distance de 200m autour du site SEVESO
- Seuil SEVESO
-  Petits seuils SEVESO
-  Grands seuils SEVESO
- Seuil SEVESO
-  Petits seuils SEVESO
-  Grands seuils SEVESO

Dossier: 00-02-9345/001

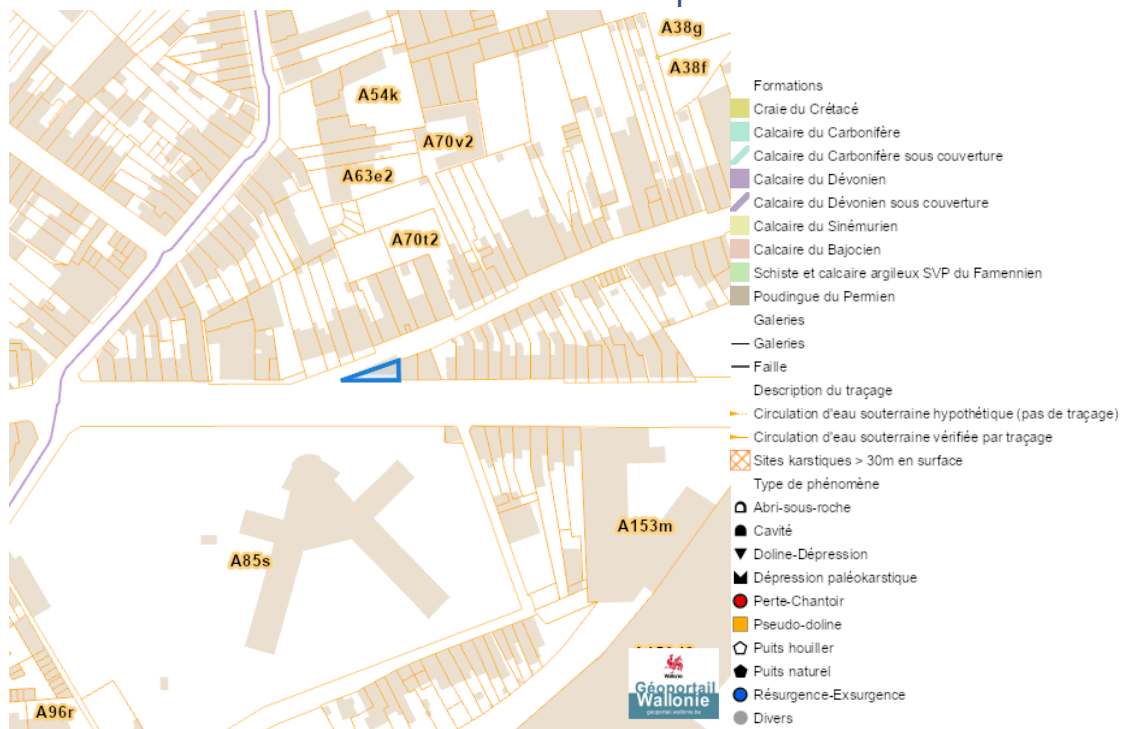
Sol et sous-sol

Occupation du sol

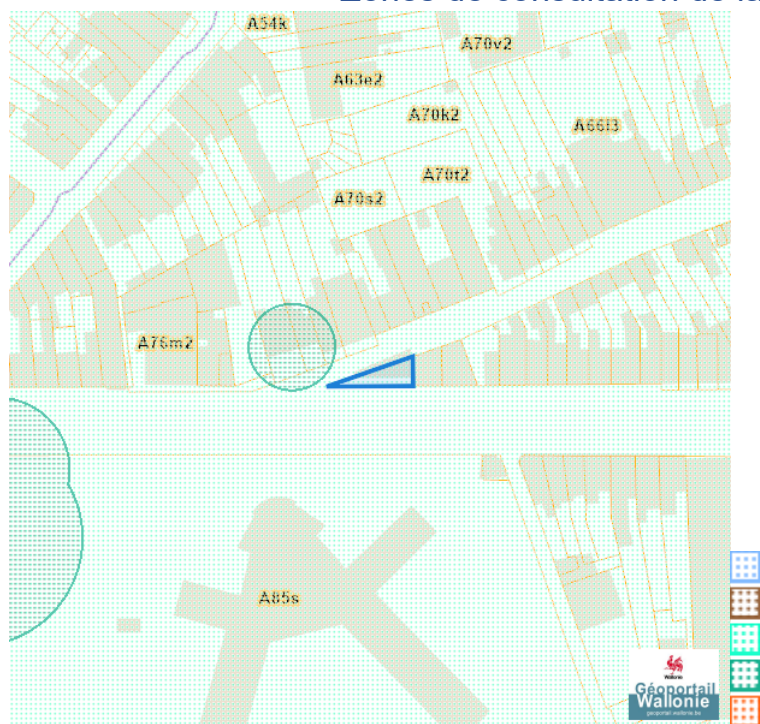


Dossier: 00-02-9345/001

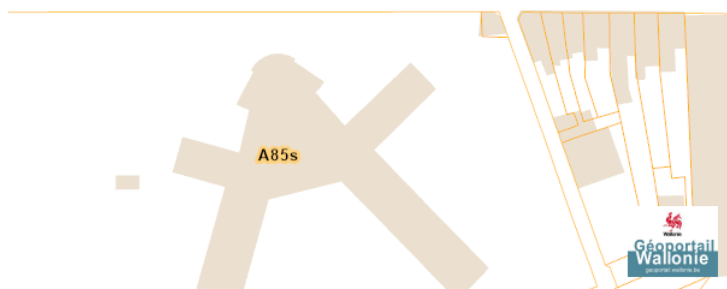
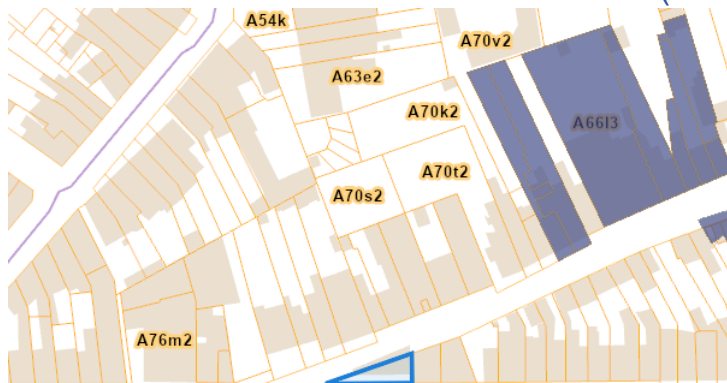
Sites Karstiques



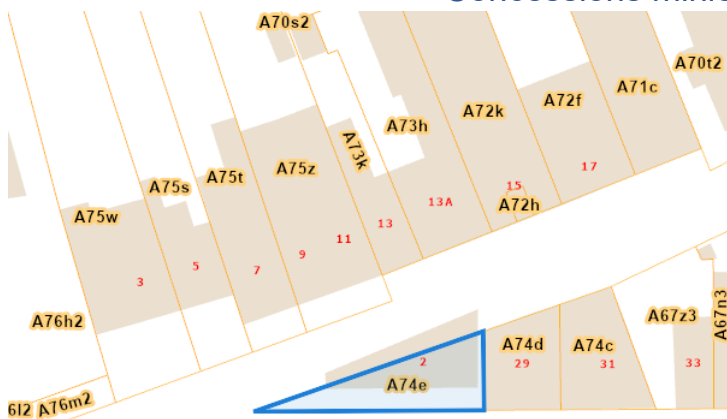
Zones de consultation de la DRIGM



Etat des sols (BDES)

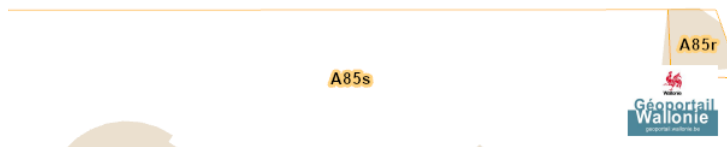


Concessions minières



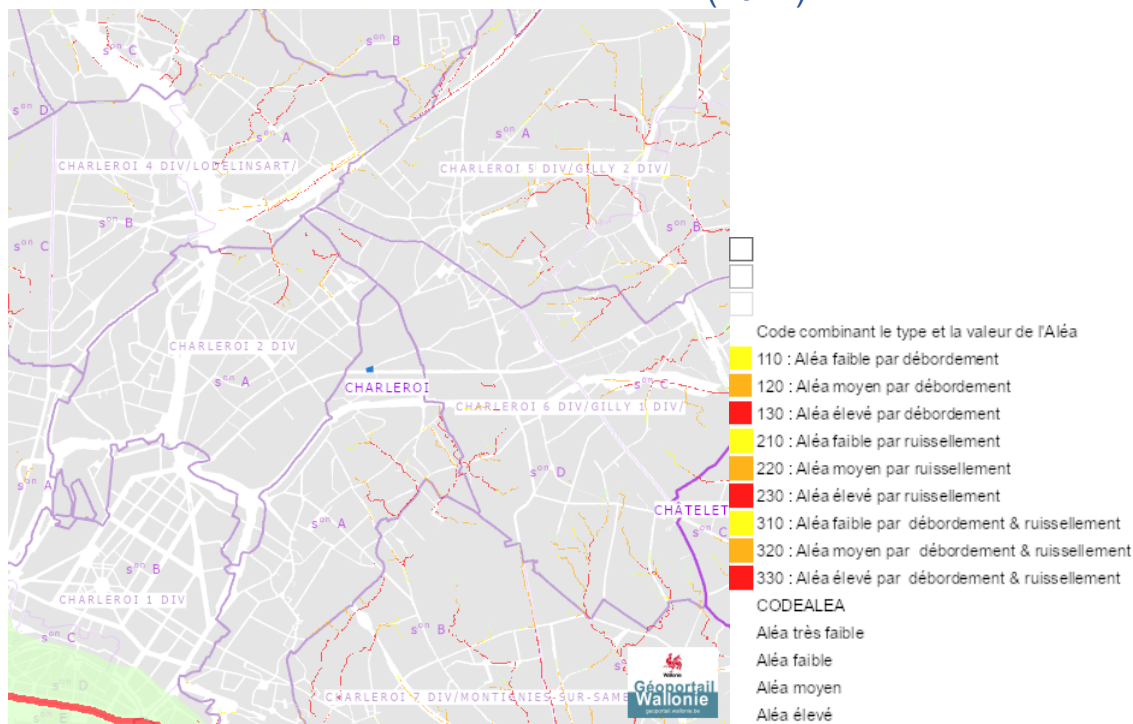
Substances

- Concession de mines de houille
- Concession de mines métalliques
- Concession de mines de fer
- Concession de mines d'or
- Concession de mines de schistes aluminifères
- Concession de mines de graphite
- Concession de mines de lignite
- Réservoir souterrain de stockage de gaz naturel

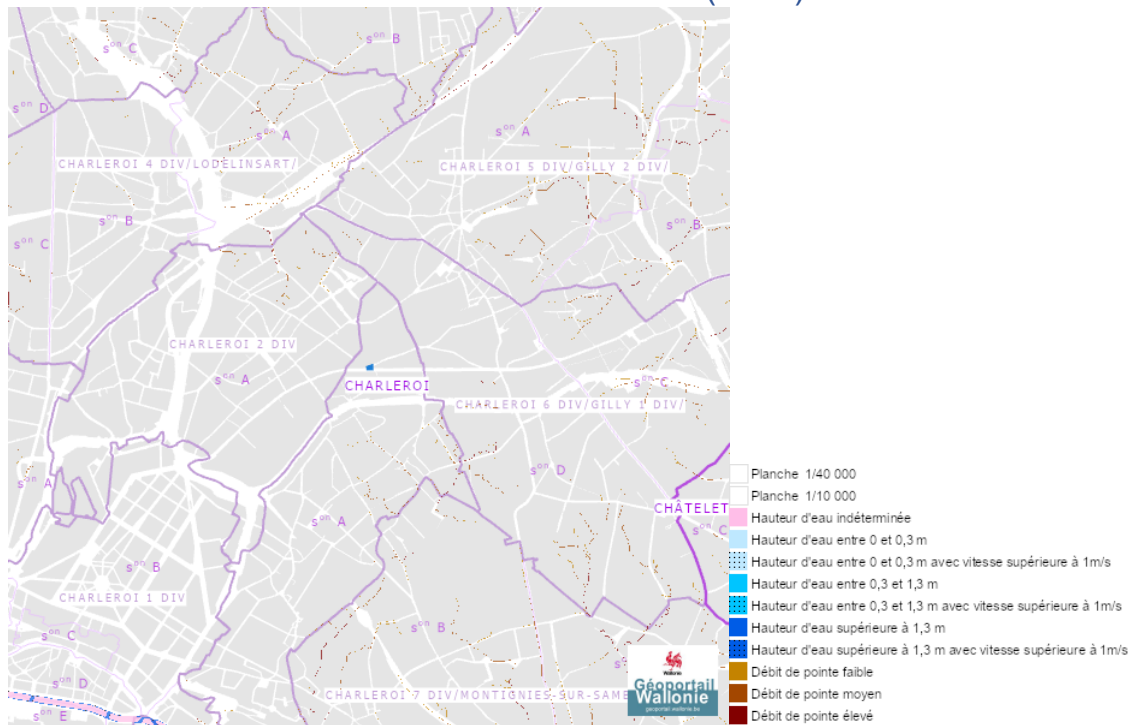


Eau

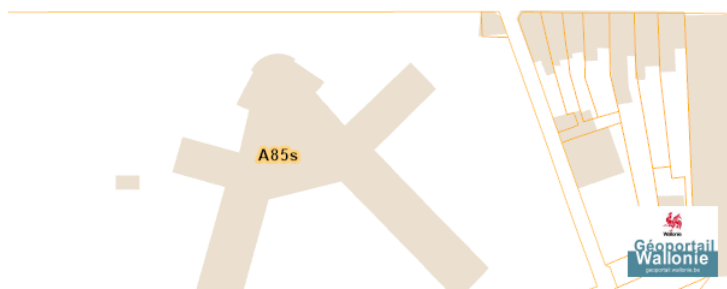
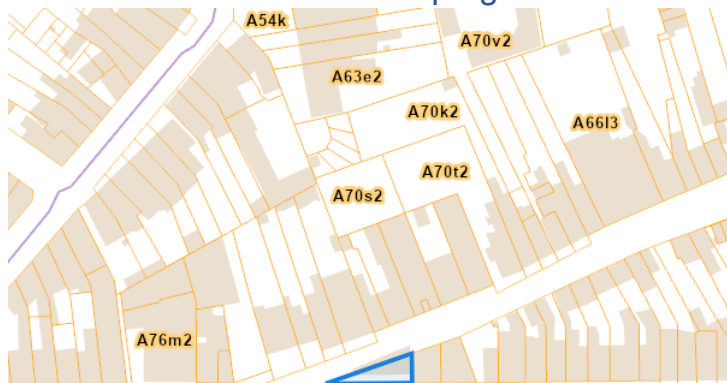
Alea d' inondation (2021)



Zones inondables (2021)

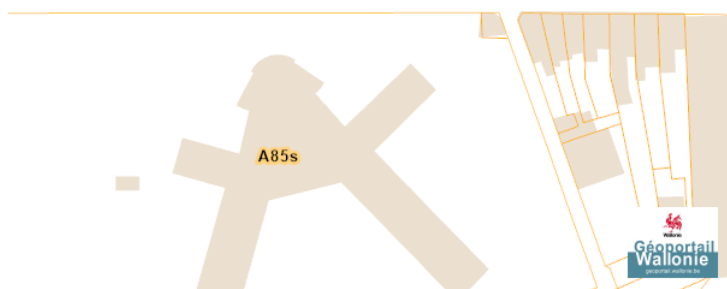


Captages en eaux de surface



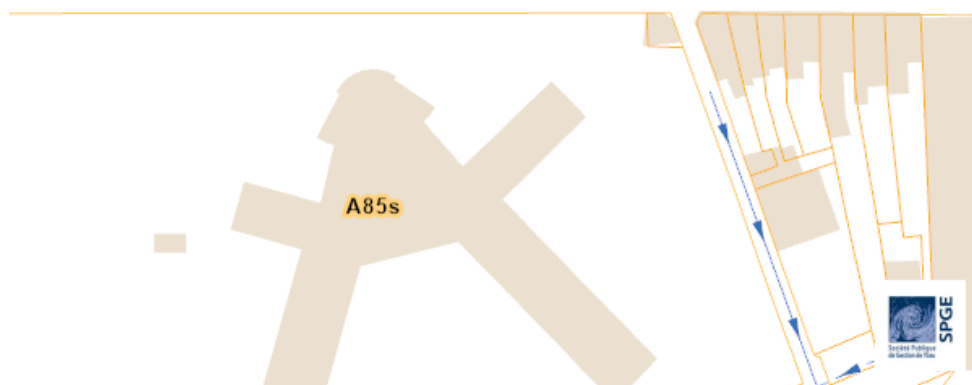
★ Captages pour lesquels il n'existe pas de zone de prévention

Captages en eaux souterraines



- ▲ Captages pour lesquels il existe une zone de prévention arrêtée
- ▲ Captages pour lesquels il existe une zone de prévention forfaitaire
- ▲ Captages pour lesquels il n'existe pas de zone de prévention

Plan d'Assainissement par Sous-bassin Hydrographique (PASH)

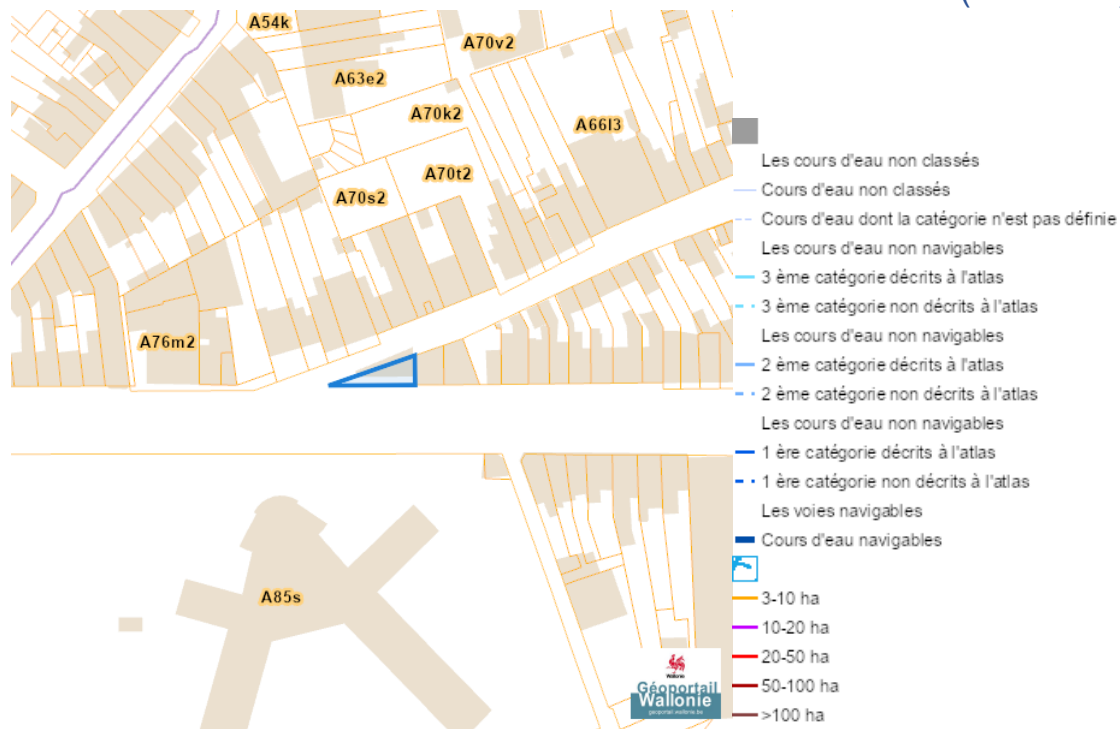


Rue Petite Aise (Sans Acte de Base) 2, 6061 Montignies-sur-Sambre

-  Existant
-  En construction
-  A l'étude
-  A déclasser
-  Hors Wallonie
-  Egout gravitaire - Existant (localisation vérifiée)
-  Egout gravitaire - Existant (schématique, localisation à vérifier)
-  Egout gravitaire - En construction
-  Egout gravitaire - A l'étude
-  Egout gravitaire - Existence à vérifier auprès de la commune
-  Egout sous pression - Existant (localisation vérifiée)
-  Egout sous pression - Existant (schématique, localisation à vérifier)
-  Egout sous pression - En construction
-  Egout sous pression - A l'étude
-  Egout sous pression - Existence à vérifier auprès de la commune
-  Strictement eaux usées
-  Strictement eaux claires
-  Unitaire (eaux usées et claires)
-  Collecteur gravitaire - Existant (localisation vérifiée)
-  Collecteur gravitaire - Existant (schématique, localisation à vérifier)
-  Collecteur gravitaire - En construction
-  Collecteur gravitaire - A l'étude
-  Collecteur sous-pression - Existant (localisation vérifiée)
-  Collecteur sous-pression - Existant (schématique, localisation à vérifier)
-  Collecteur sous-pression - En construction
-  Collecteur sous-pression - A l'étude

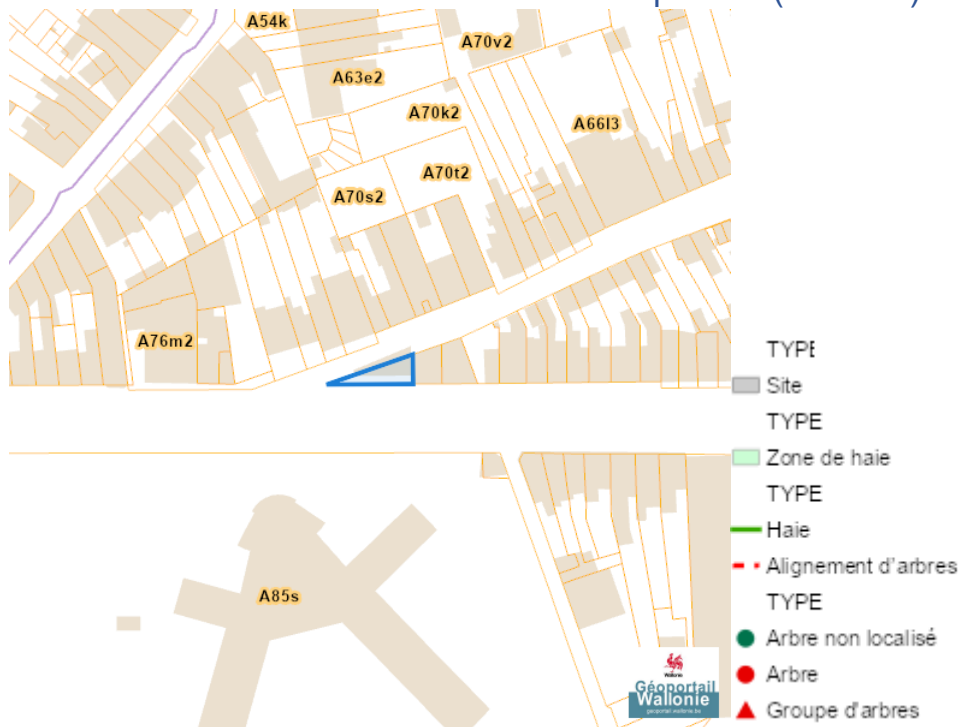
Dossier: 00-02-9345/001

Axes de ruissellement concentré et données associées (LIDAXES)

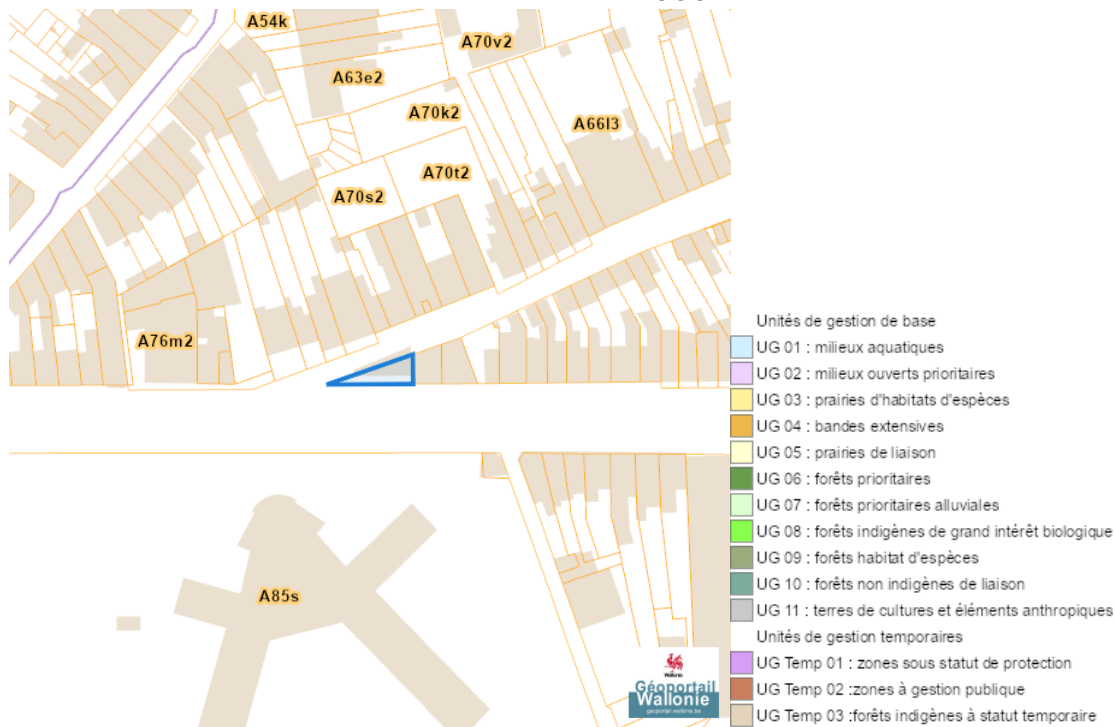


Nature

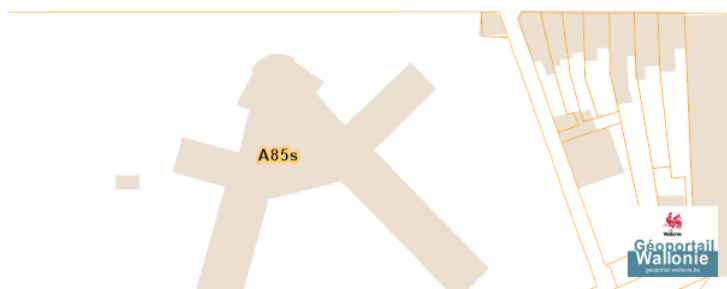
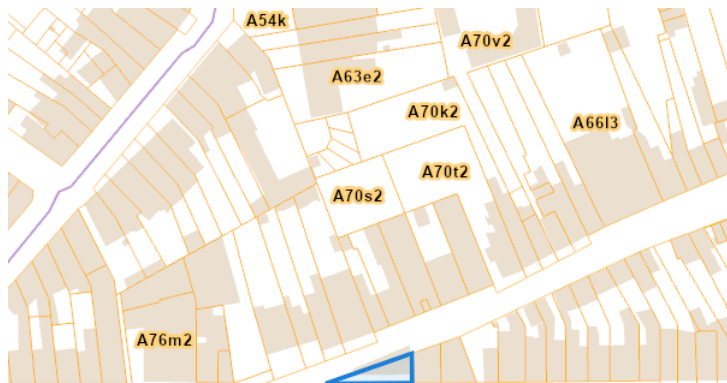
Arbres et haies remarquables (AHREM)



Natura 2000

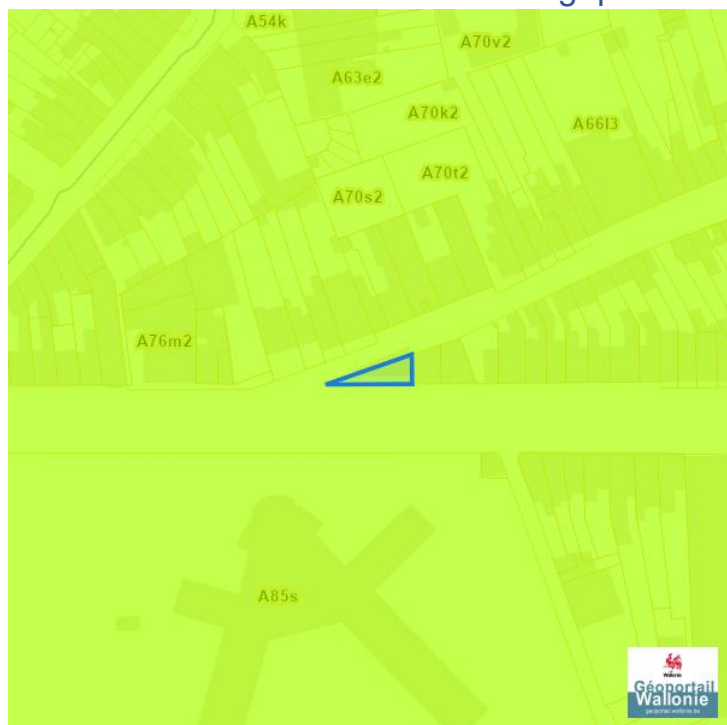


Loi sur le contrat d'assurance terrestre



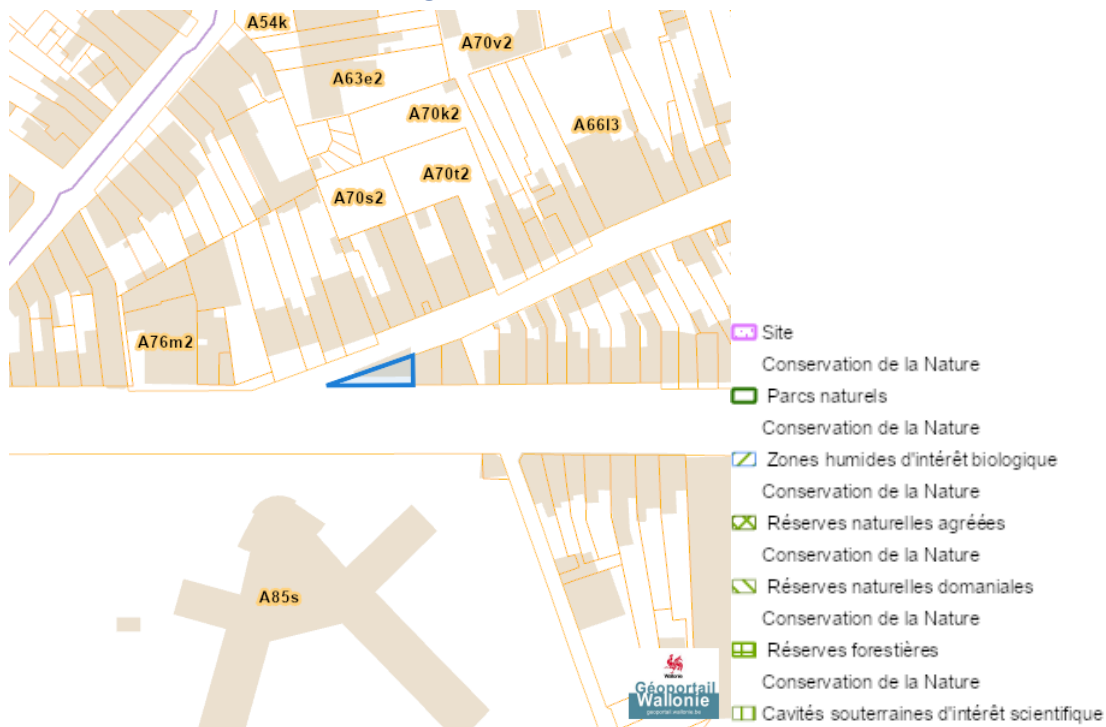
- Zones à risque (zones d'aléa élevé) soustraites
- Zones à risque (zones d'aléa élevé) inchangées
- Zones à risque (zones d'aléa élevé) ajoutées

Fichier écologique des essences

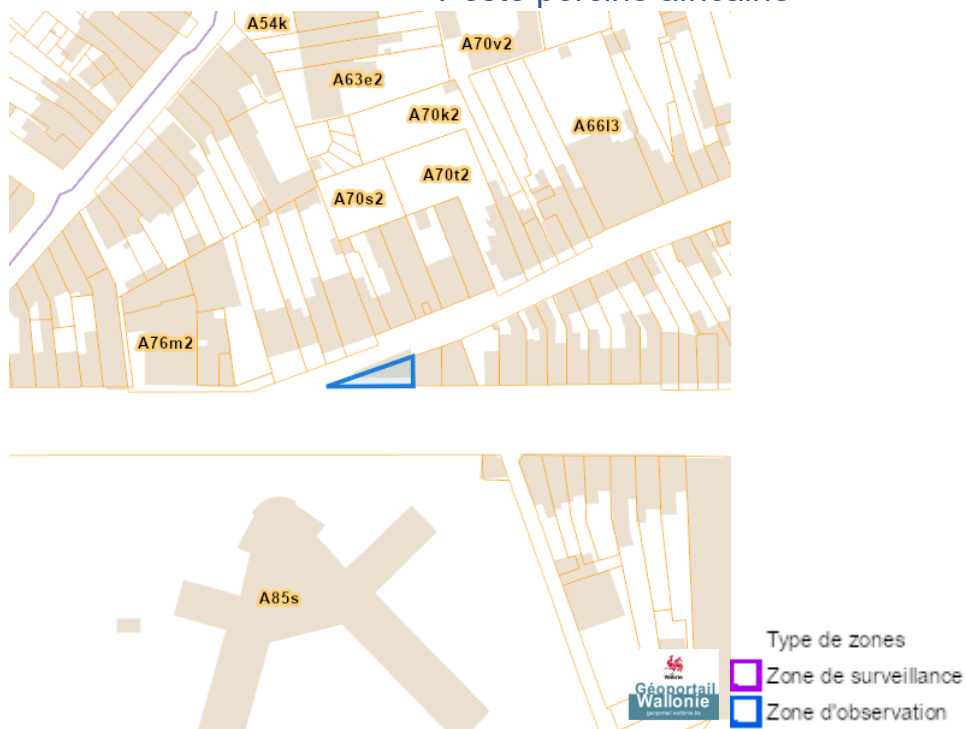


- Apports d'eau
 - sans apport d'eau
 - apport variable
 - apport permanent
- Sous-secteurs
 - sous-secteur froid
 - sous-secteur neutre
 - sous-secteur chaud
- Niveaux hydriques
 - 4: sols marécageux
 - 3: sols humides
 - 2: sols humides
 - 1: sols frais
 - 0: sols frais
 - 1: sols mésiques
 - 2: sols mésiques
 - 3: sols plutôt secs
 - 4: sols secs
 - 5: sols xériques
- Niveaux trophiques
 - 3: sols hyper-oligotrophes
 - 2: sols oligotrophes
 - 1: sols méso-oligotrophes
 - 0: sols mésotrophes
 - 1: sols eutrophes
 - 2: sols carbonatés
- Régimes hydriques alternatifs
 - 1RHA: régime hydrique alternatif
 - 2RHA: régime hydrique alternatif
 - 3RHA: régime hydrique alternatif

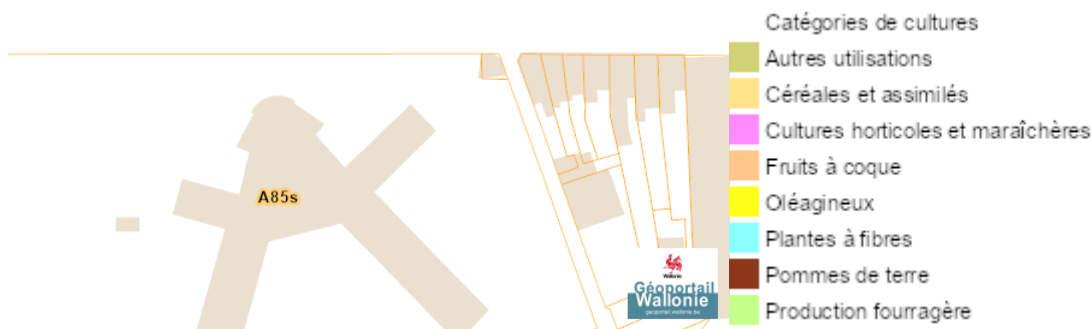
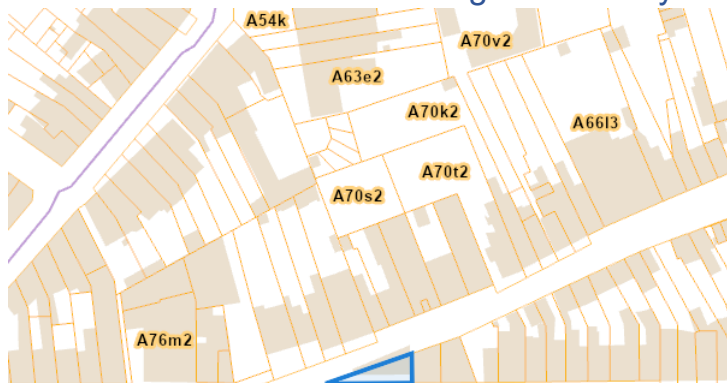
Conservation de la nature



Peste porcine africaine



Parcelle agricole anonyme 2019 (SIGEC)

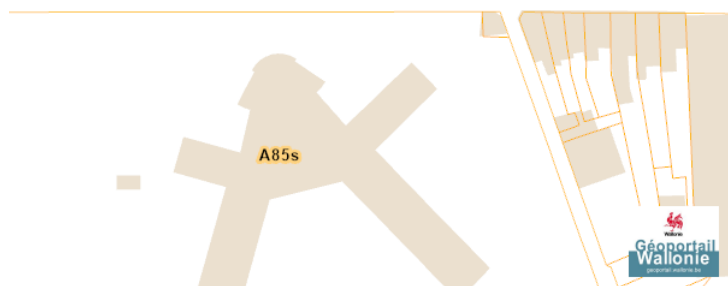
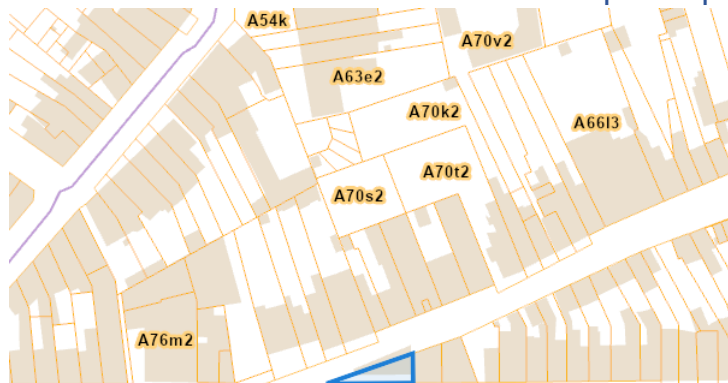


Parcelle agricole anonyme 2022 (SIGEC)



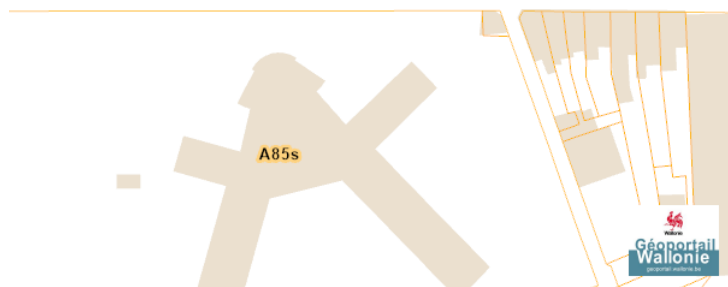
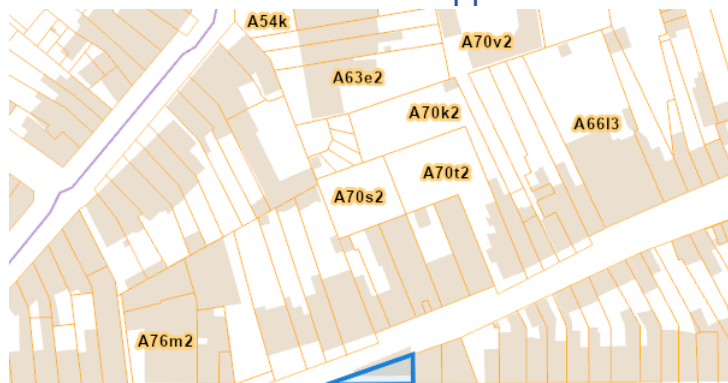
Droit de préemption

Communes préemptibles

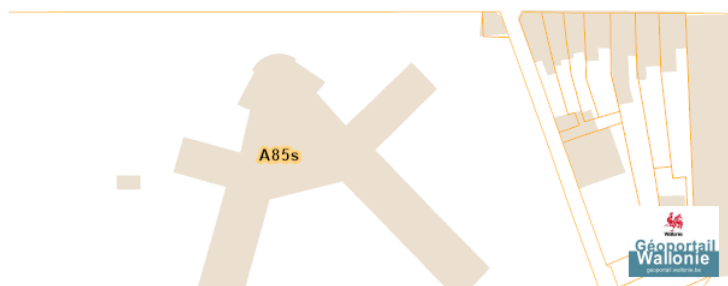
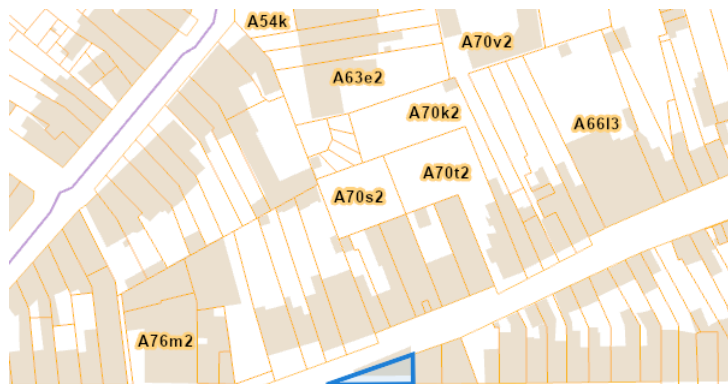
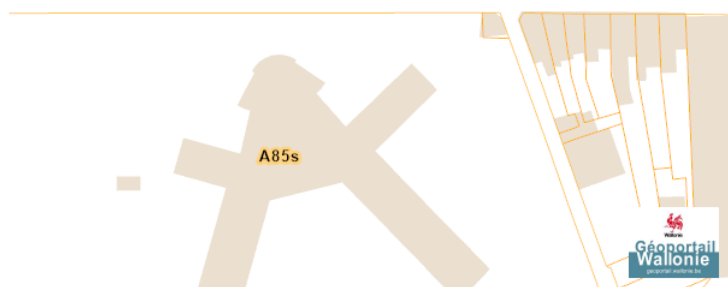


- Préemption, Service extérieur
- Droit de préemption, Service extérieur de Mons
- Droit de préemption, Service extérieur de Libramont
- Droit de préemption, Service extérieur de Huy
- Pas de droit de préemption

Périmètre d'application d'un droit de préemption

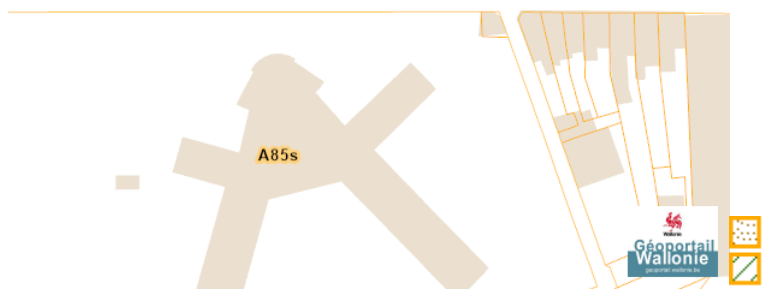
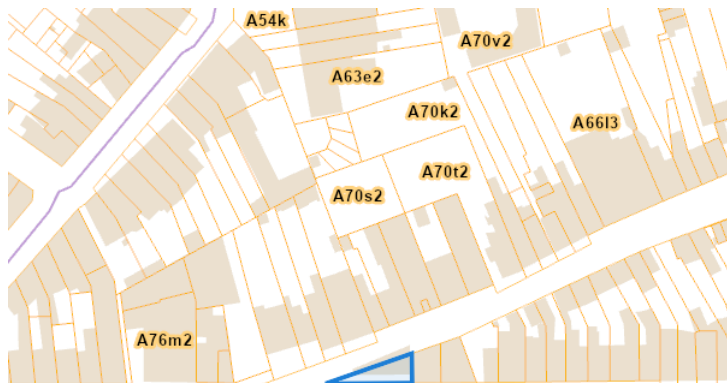


Patrimoine immobilier

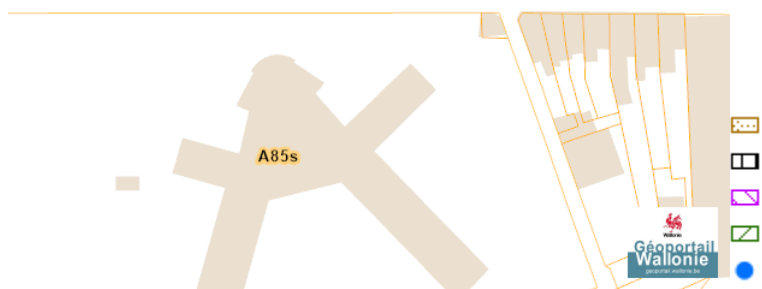
Patrimoine biens en liste de sauvegarde**Patrimoine biens exceptionnels**

Dossier: 00-02-9345/001

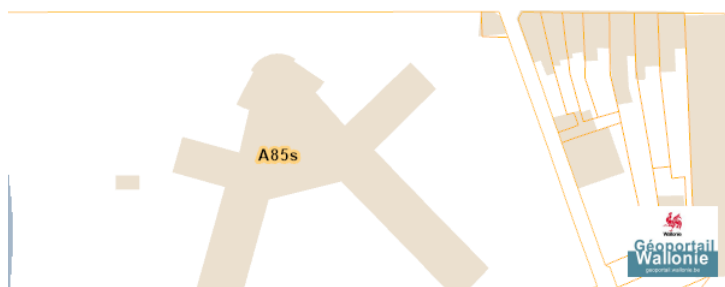
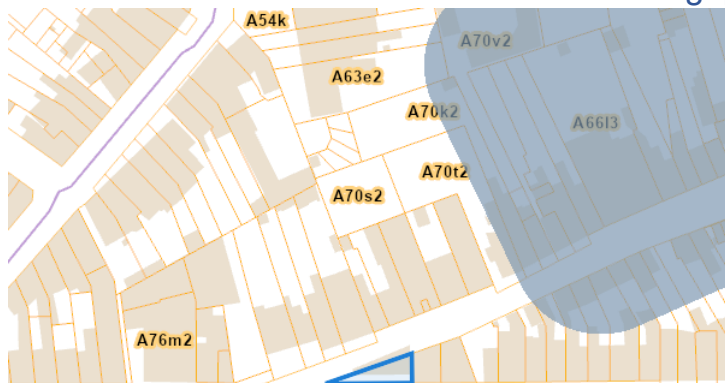
Patrimoine biens mondiaux



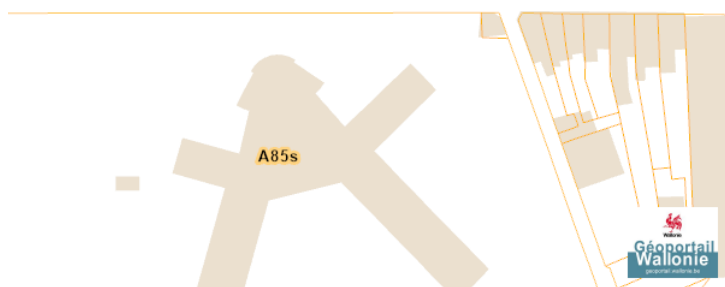
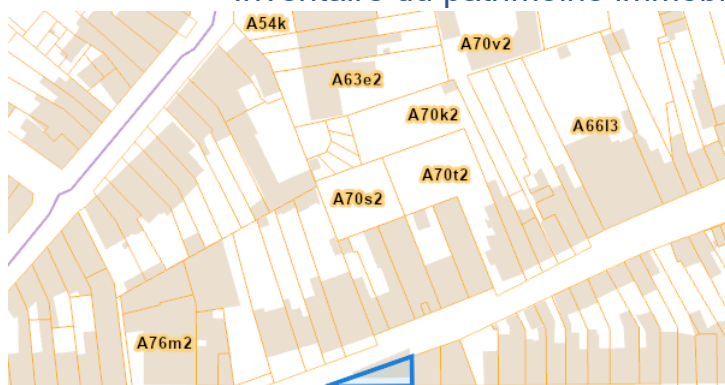
Patrimoine biens classés et zones de protection



Carte archéologique



Inventaire du patrimoine immobilier culturel (IPIC)



- Nature
- ▲ Monument (pastillé)
- Ensemble (pastillé)
- ▲ Monument
- Ensemble

Cartes historiques

Atlas des voiries vicinales



Dossier: 00-02-9345/001

Autres cartes

Réseau routier régional et bornes associées

