


10/04/2026

Dossier 03517-003
 Naam persoon 
 Identificatie persoon 55033106386

Detail van het geselecteerde artikel

Kadastrale afdeling 23643 VILVOORDE 3 AFD

Identificatie en eventuele rechten van de eigenaar(s)

Naam	Straat	Gemeente	Rechten	Andere
				



Betrokken goederen : Totale opp 495.0 - Toestand op : 10/04/2026

Ligging	Pol/Wa	Sectie	Nummer van het perceel	Aard	Opp. in ca	Inhoud in m3	Jaar van beëindiging van de opbouw	Code	Kadastraal inkomen
1  Damstraat 75	+	23643W 2	G 0065KP0000	MAGAZIJN	405.0	---	1931	2F	513
2 - Damstraat 75		23643W 2	G 0065HP0000	HUIS	90.0	---	1931	2F	1236

Detail van het geselecteerde artikel

Kadastrale afdeling 23643 VILVOORDE 3 AFD

Identificatie en eventuele rechten van de eigenaar(s)

Naam	Straat	Gemeente	Rechten	Andere
				

Betrokken goederen : Totale opp 140.0 - Toestand op : 10/04/2026

Ligging	Pol/Wa	Sectie	Nummer van het perceel	Aard	Opp. in ca	Inhoud in m3	Jaar van beëindiging van de opbouw	Code	Kadastraal inkomen
3 - DAMSTR		23643W 2	G 0064B2P0000	BOOMGAARD HOOG	140.0	---	---	1F	0

Bijlagen**1 - Kadastrale afdeling : 23643 - VILVOORDE 3 AFD - Sectienummer : G - Nummer van het perceel : 0065KP0000****Perceel Informatie**

Code en beschrijving administratieve gemeente (NIS) : 23088 - VILVOORDE
Volgorde van de onderdelen van het perceel : 01
X coördinaat : 156408
Y coördinaat : 181781

Bouw Informatie

Bloknummer : *
Bebouwde oppervlakte : 157
Code en beschrijving indicie van het gebouw : 300 - Nijverheidsgebouw
Code en beschrijving kwaliteit van het gebouw : - - -
Code en beschrijving bouwtype (aantal gevels) : - - -
Code en beschrijving kadastrale aard van de PUR : 371 - MAGAZIJN
Detail code privaatief deel : ****
Bouwjaar van (vóór 1931, alleen een interval is gekend) : 1931
Bouwjaar tot (vóór 1931, alleen een interval is gekend) : 1931

Adres Informatie

Postcode : 1800
Code en beschrijving administratieve gemeente (NIS) : 23088 - VILVOORDE
Huisnummer voor te sorteren : 75 +
Begindatum adrestoestand : 1979-01-01

Eigendomstoestand Informatie

Vorige artikel inschrijving : NA
Artikel registratie : NA
Begin versie timestamp eigendomstoestand : 2026-03-12
Fiscale begindatum van de eigendomstoestand : 2026-02-19
Juridische begindatum van de eigendomstoestand : 2026-02-19
ID van de eigendomstoestand : 223368341

Perceelstoestand Informatie

Beginjaar perceelstoestand : 1979
Detail code privaatief deel : ****
ID perceelstoestand : 9621181

Bodem informatie

Code en beschrijving PUR aard : 70 - GROND
Ligging ongebouwd : Damstraat

2 - Kadastrale afdeling : 23643 - VILVOORDE 3 AFD - Sectienummer : G - Nummer van het perceel : 0065HP0000**Perceel Informatie**

Code en beschrijving administratieve gemeente (NIS) : 23088 - VILVOORDE
Code en beschrijving validatie van de oppervlakte : - - Oppervlakte - geen titel of geen verificatie
Volgorde van de onderdelen van het perceel : 01
X coördinaat : 156433
Y coördinaat : 181778

Cadastrale Informatie

Datum eerste ingebruikname goed : 2025-04-24

Bouw Informatie

Aantal kelders : 1
Aantal badkamers : 1
Bloknummer : *
Bebouwde oppervlakte : 140
Centrale verwarming : Ja
Code en beschrijving indicie van het gebouw : 40 - Huis zonder bewoonbare kelder
Code en beschrijving kwaliteit van het gebouw : N - Normaal
Code en beschrijving bouwtype (aantal gevels) : A - Gesloten bebouwing
Code en beschrijving kadastrale aard van de PUR : 200 - HUIS
Detail code privaatief deel : ****
Aantal verdiepingen bovengrond : 2
Aantal verdiepingen ondergrond : 1
Vloeroppervlakte : 410
Verdieping tot (privaatief deel op meerdere verdiepingen) : 1
Aantal woonegelegenheden : 1
Aantal woonplaatsen : 5
Nuttige oppervlakte : 213
Bouwjaar van (vóór 1931, alleen een interval is gekend) : 1931
Bouwjaar tot (vóór 1931, alleen een interval is gekend) : 1931

Adres Informatie

Postcode : 1800
Code en beschrijving administratieve gemeente (NIS) : 23088 - VILVOORDE
Huisnummer voor te sorteren : 75
Begindatum adrestoestand : 1979-01-01

Eigendomstoestand Informatie

Deze kopij van kadastrale inlichtingen is toegelaten door de Algemene Administratie van de Patrimoniumdocumentatie, dewelke deze aanlevert op basis van gegevensbanken die gekend zijn en dewelke in haar documentatie vervat zijn.

Vorige artikel inschrijving : NA
Artikel registratie : NA
Begin versie timestamp eigendomstoestand : 2026-03-12
Fiscale begindatum van de eigendomstoestand : 2026-02-19
Juridische begindatum van de eigendomstoestand : 2026-02-19
ID van de eigendomstoestand : 223368342

Perceelstoestand Informatie

Begindatum perceelstoestand : 2025-04-24
Detail code privaatief deel : ****
ID perceelstoestand : 209717847
Begin versie timestamp perceelstoestand : 2025-04-30

Bodem informatie

Code en beschrijving PUR aard : 70 - GROND
Ligging ongebouwd : Damstraat

3 - Kadastrale afdeling : 23643 - VILVOORDE 3 AFD - Sectienummer : G - Nummer van het perceel : 0064B2P0000**Perceel Informatie**

Code en beschrijving administratieve gemeente (NIS) : 23088 - VILVOORDE
Volgorde van de onderdelen van het perceel : 01
X coördinaat : 156387
Y coördinaat : 181784

Eigendomstoestand Informatie

Vorige artikel inschrijving : 2364308263000000000003
Artikel registratie : 2364309174000000000001
Begin versie timestamp eigendomstoestand : 2003-11-21
Fiscale beginjaar van de eigendomstoestand : 2003
Juridische begindatum van de eigendomstoestand : 2003-09-19
ID van de eigendomstoestand : 12031434

Perceelstoestand Informatie

Beginjaar perceelstoestand : 2003
Detail code privaatief deel : ****
ID perceelstoestand : 9621176
Schetsnummer betrokken bij creatie of mutatie van het perceel : 23643200306353
Begin versie timestamp perceelstoestand : 2003-11-21

Bodem informatie

Code en beschrijving PUR aard : 10 - BOOMGAARD HOOG
Ligging ongebouwd : DAMSTR