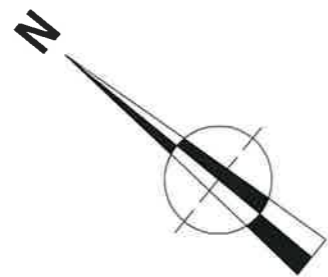


Legende

- bestaande gebouwen
- inplantingszone hoofdgebouwen
- inplantingszone aanbouwen
- te slopen gebouwen
- zijdelingse bouwvrije strook
- voortuinstrook
- achtertuinstrook
- over te dragen openbaar domein
- hoogtemeting
- waterloop
- foto's - opnamepunt

- | | |
|--|--|
| Nutsleidingen | Verhardingen |
| riooldeksel | asfalt / beton |
| brandkraan | klinkers / dalen |
| slijker | grint / dolomiet |
| verlichtingspaal | kasseien |
| elektriciteitspaal | Afsluitingen |
| TV-kast | haag |
| stadswater | draad / prikel |
| aardgas | draad met plaat |
| elektriciteitskast | betonplaten |

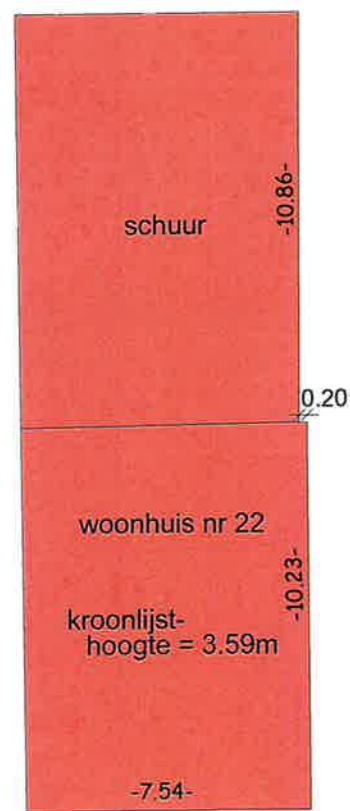
INTOP AXIOS - Beëdigde landmeters-experten



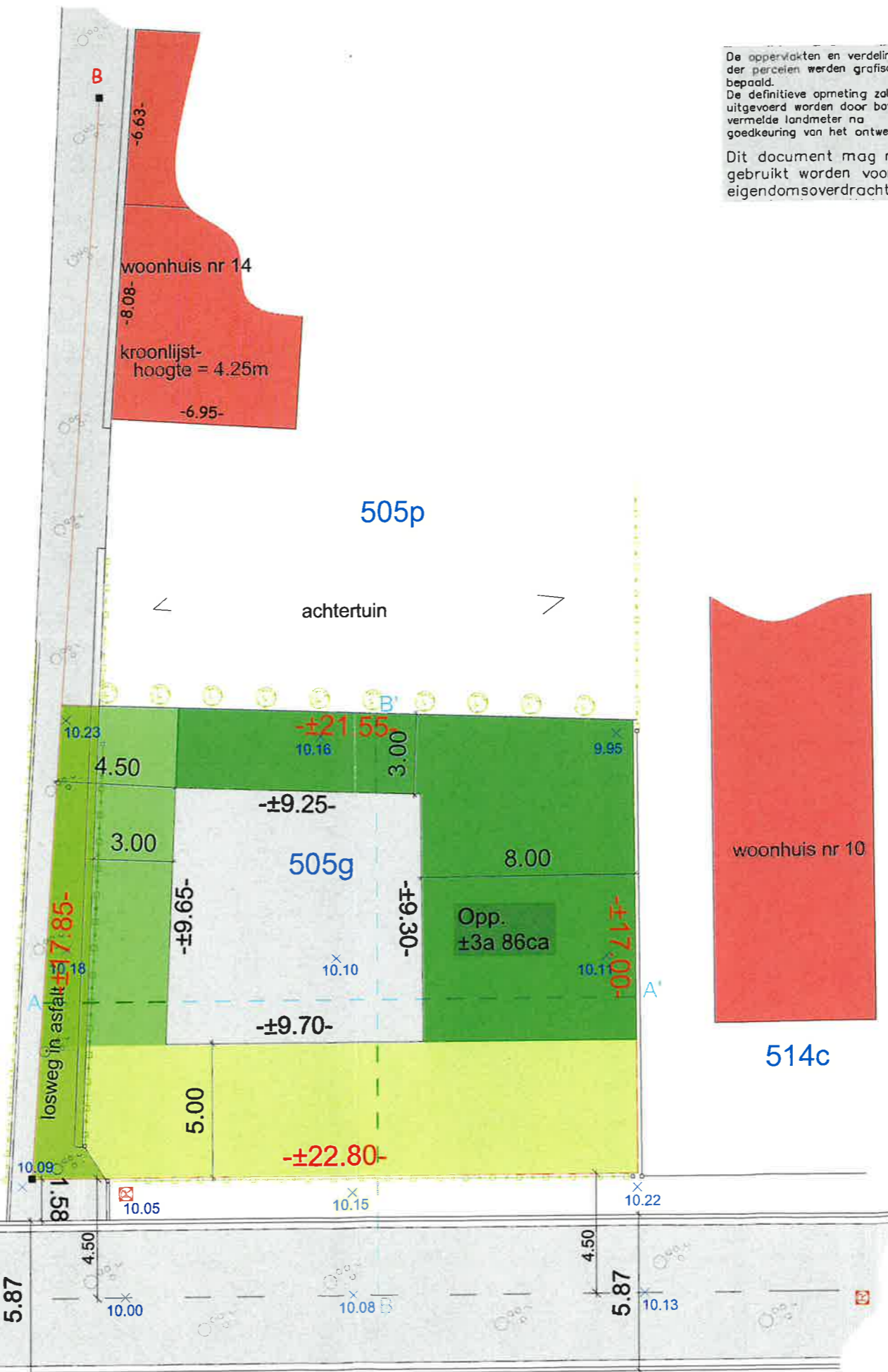
De oppervlakten en verdeling der percelen werden grafisch bepaald. De definitieve opmeting zal uitgevoerd worden door boven vermelde landmeter na goedkeuring van het ontwerp. Dit document mag niet gebruikt worden voor eigendomsoverdracht.

NIEUWE TOESTAND
Gemeente Ternat - 3e Afd.
Voorheen St-Katherina-Lombeek
Notestraat
Sectie C nr. 505g

schaal:
1 / 200



tuin
509L



Gezien om gevoegd te worden bij
Stalen bouwkundig attest

Namens het College:
Op bevel,
De algemeen
Directeur,

De Burgemeester,

S. De Mulder
J. Smeets



Geen bijkomende maatregelen nodig voor opvang en afvoer van oppervlaktewater. Het terreinprofiel wordt quasi niet gewijzigd. Het afvalwater van de woningen wordt opgevangen in de voorliggende riolering.

Geen bomen te rooien

- Notestraat uitgerust met
- elektriciteit
 - riolering
 - kabeldistributie
 - telefoon
 - asfaltverharding
 - stadswater
 - openbare verlichting

Notestraat

Legende

- bestaande gebouwen
- inplantingszone hoofdgebouwen
- inplantingszone aanbouwen
- te slopen gebouwen
- zijdelingse bouwvrije strook
- voortuinstrook
- achtertuinstrook
- over te dragen openbaar domein
- hoogtemeting
- waterloop
- foto's - opnamepunt

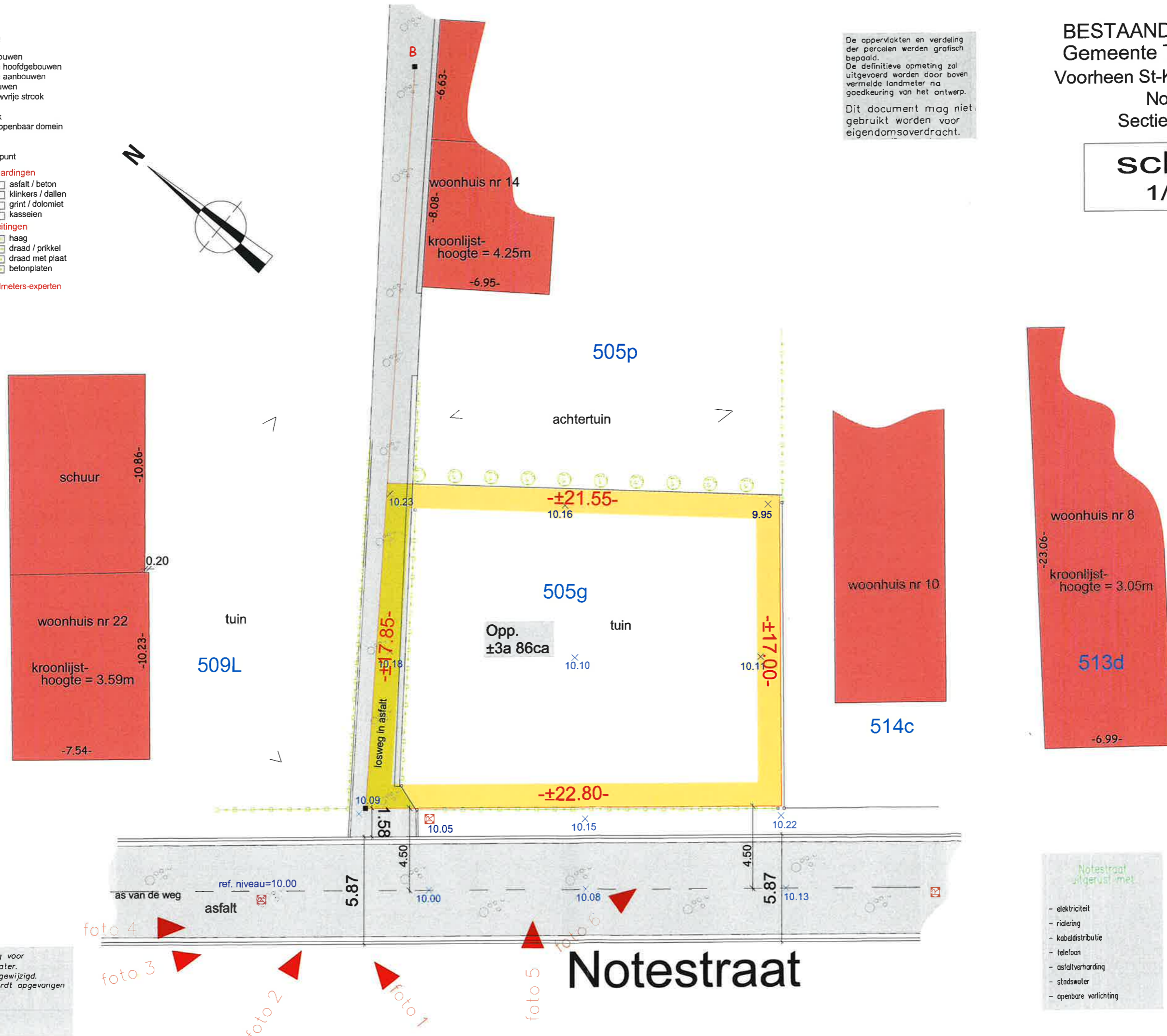
- | | |
|--|---|
| Nutsleidingen
<ul style="list-style-type: none"> riooldeksel brandkraan slikker verlichtingspaal elektriciteitspaal TV-kast stadswater aardgas elektriciteitskast | Verhardingen
<ul style="list-style-type: none"> asfalt / beton klinkers / dallen grint / dolomiet kasseien Afsluitingen
<ul style="list-style-type: none"> haag draad / prikket draad met plaat betonplaten |
|--|---|

INTOP AXIOS - Beëdigde landmeters-experten

De oppervlakten en verdeling der percelen werden grafisch bepaald.
De definitieve opmeting zal uitgevoerd worden door boven vermelde landmeter na goedkeuring van het ontwerp.
Dit document mag niet gebruikt worden voor eigendomsoverdracht.

BESTAANDE TOESTAND
Gemeente Ternat - 3e Afd.
Voorheen St-Katherina-Lombeek
Notestraat
Sectie C nr. 505g

schaal:
1/ 200



Geen bijkomende maatregelen nodig voor opvang en afvoer van oppervlaktewater. Het terreinprofiel wordt quasi niet gewijzigd. Het afvalwater van de woningen wordt opgevangen in de voortliggende riolering.

Geen bomen te rooien

- Notestraat uitgerust met
- elektriciteit
 - riolering
 - kabeldistributie
 - telefoon
 - asfaltverharding
 - stadswater
 - openbare verlichting

