

# DC à la carte



---

*Chaussée de Nivelles 168 +, 6041  
Gosselies  
52028A0160/00A003*

---

[Lieu](#)  
[Environs](#)  
[Cadastre](#)  
[Plan régional](#)  
[Amenagement du territoire](#)  
[Sol et sous-sol](#)  
[Eau](#)  
[Nature](#)  
[Droit de préemption](#)  
[Patrimoine immobilier](#)  
[Cartes historiques](#)  
[Autres cartes](#)

Dossier: 00-01-1498/001

---

*Lieu*

---



Dossier: 00-01-1498/001

*Environs*



Cadastre

Situation la plus récente



[eservices.minfin.fgov.be](http://eservices.minfin.fgov.be)

Dossier: 00-01-1498/001

### Situation fiscale

18 16 14 12 10 8 6 4 2 174 179

S<sup>on</sup> A

168

166

175

173

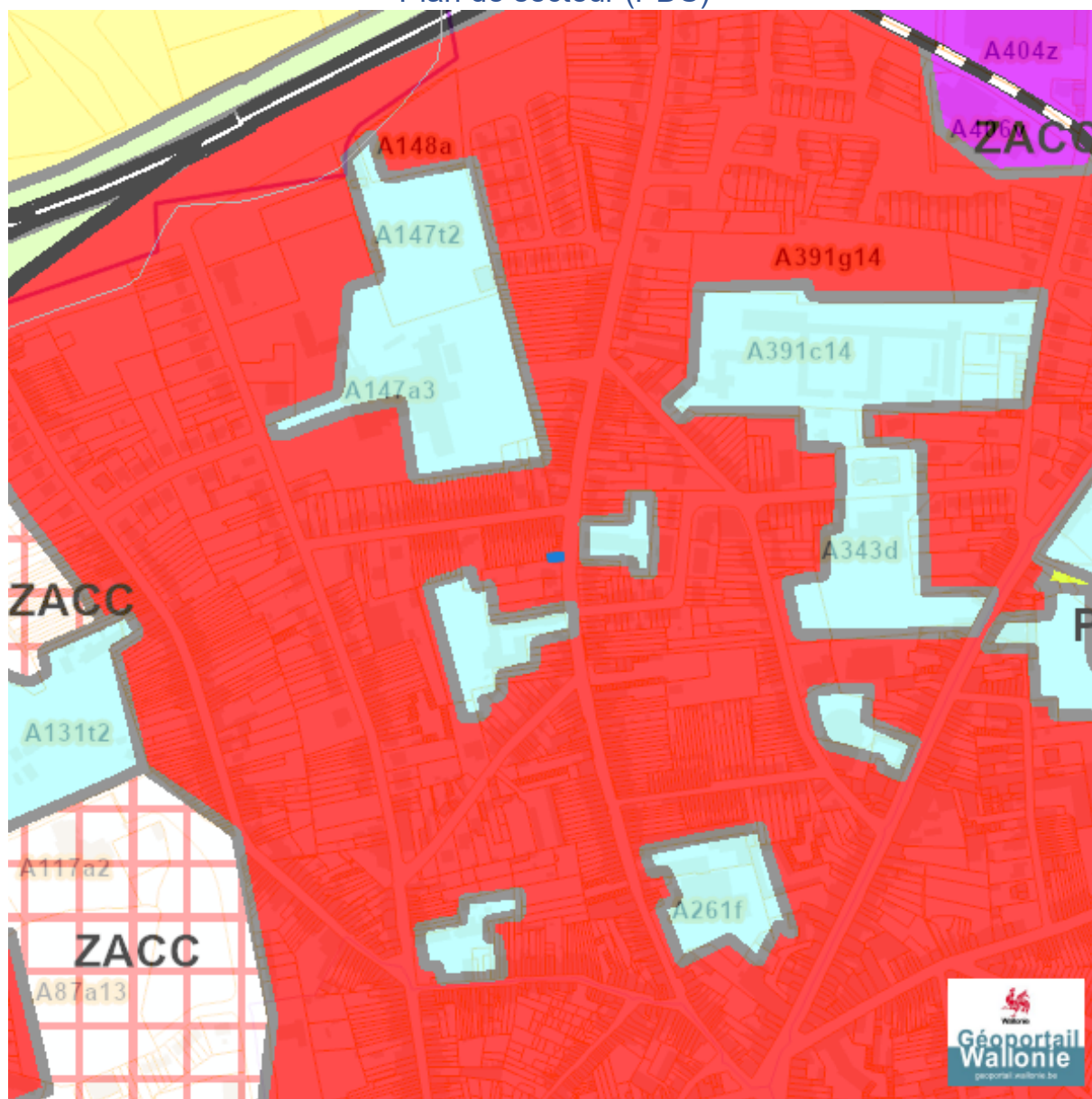
171





























169F

[eservices.minfin.fgov.be](http://eservices.minfin.fgov.be)

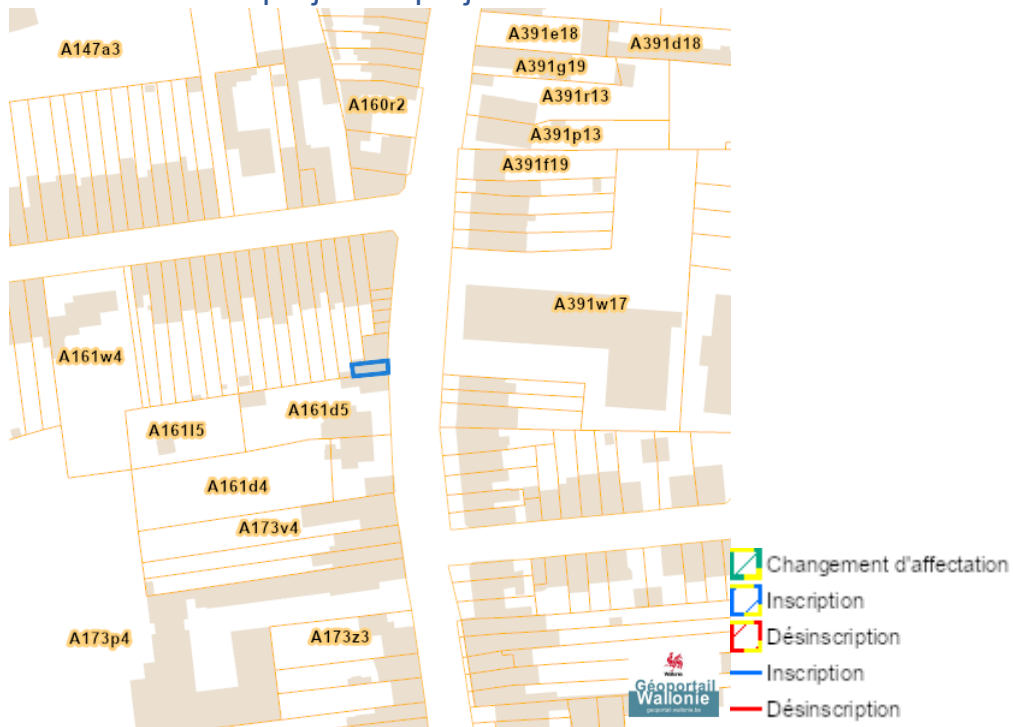
Plan régional

Plan de secteur (PDS)



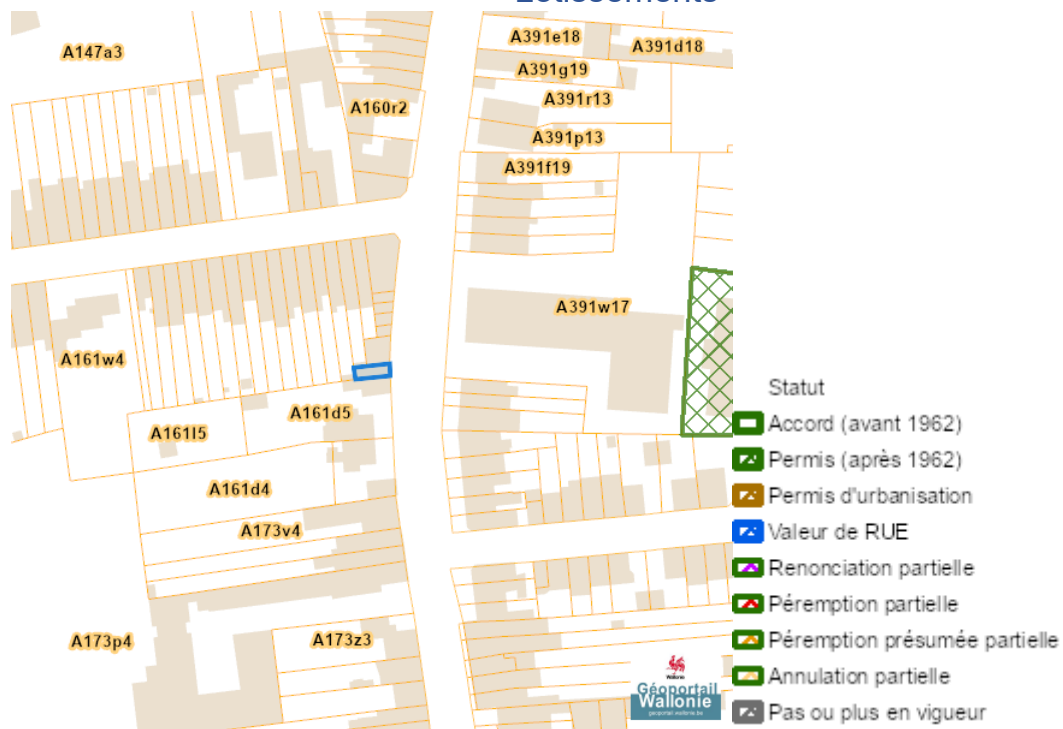
-  Habitat
-  Habitat à caractère rural
-  Habitat vert
-  Services publics et équipements communautaires
-  Centre d'enfouissement technique
-  Centre d'enfouissement technique désaffecté
-  Loisirs
-  Activité économique mixte
-  Activité économique industrielle
-  Activité économique spécifique Agro-Economique
-  Activité économique spécifique Grande Distribution
-  Activité économique spécifique Risque majeur
-  Dépendances d'extraction
-  Extraction à destination agricole
-  Extraction à destination forestière
-  Extraction à destination espaces verts
-  Extraction à destination zone naturelle
-  Aménagement communal concerté
-  Aménagement communal concerté à caractère économique
-  Enjeu communal
-  Enjeu régional
-  Agricole
-  Forestière
-  Espaces verts
-  Naturelle
-  Parc
-  Eau
-  Non affectée ("zone blanche")

### Avant-projets et projets de modification du Plan du Secteur



Aménagement du territoire

Lotissements



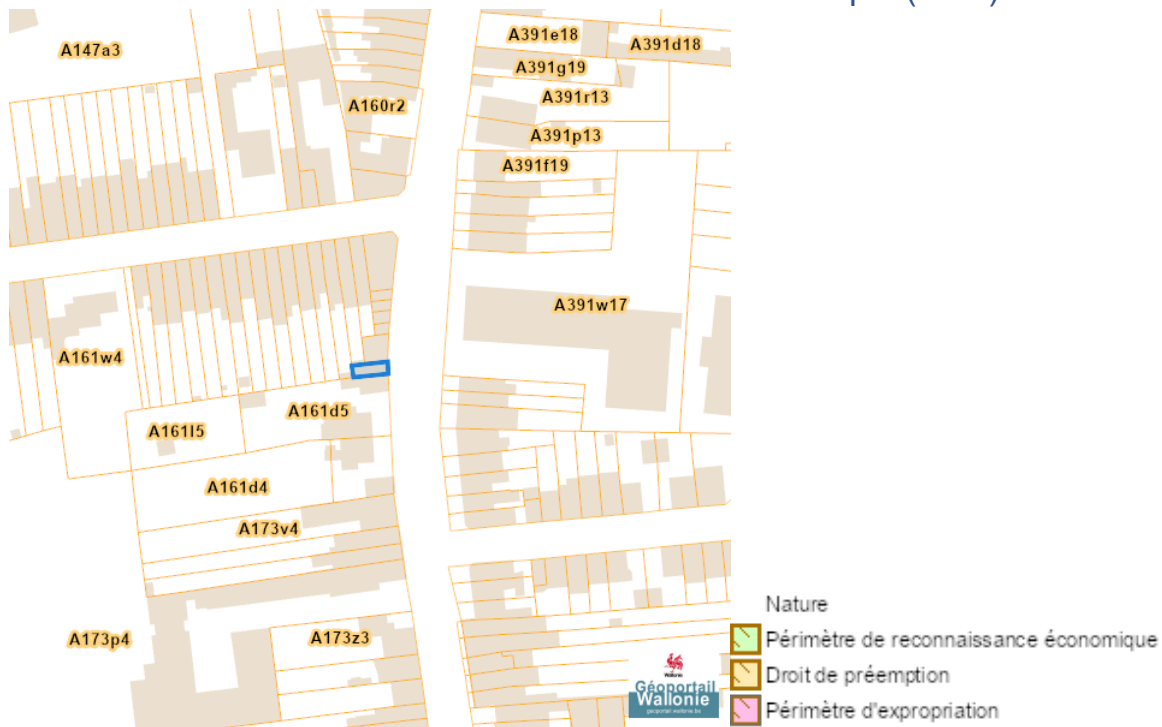
Plan Habitat Permanent



### Périmètres de remembrement urbain (PRU)



### Périmètres de reconnaissance économique (PRE)



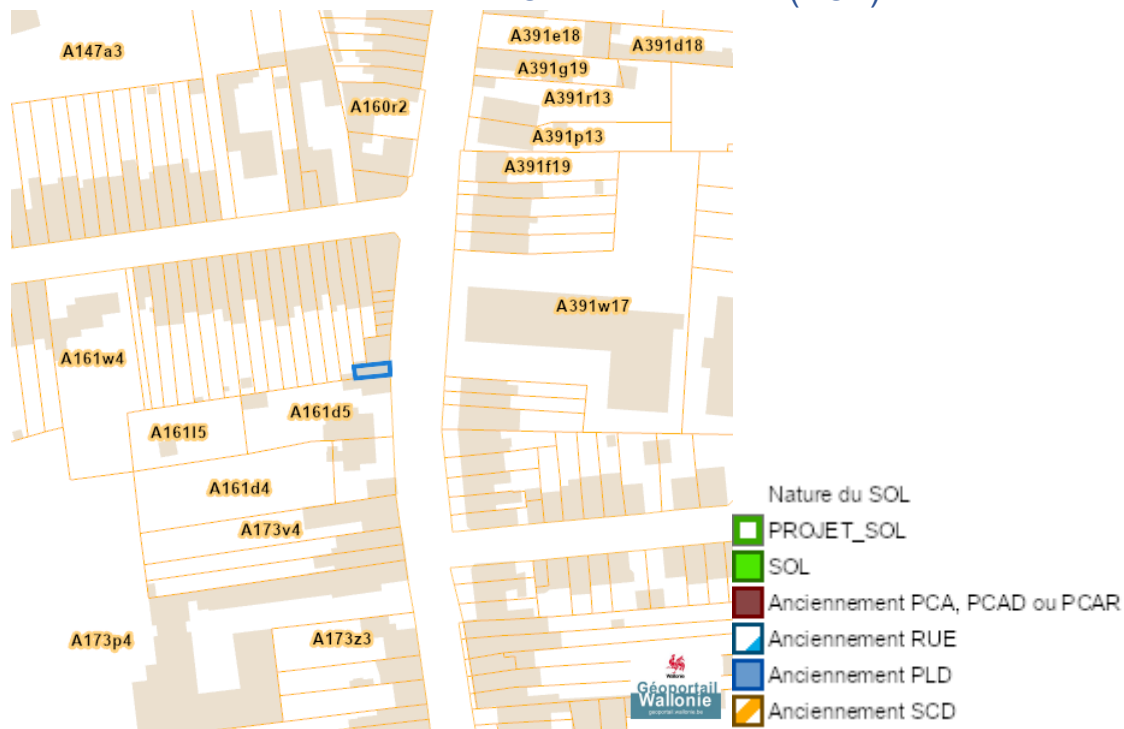
### Périmètres de rénovation urbaine



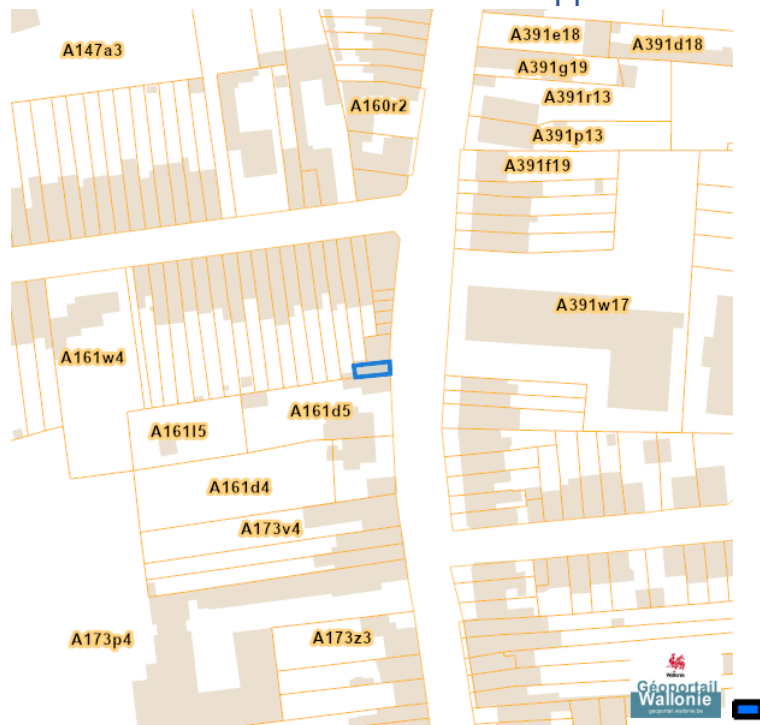
### Périmètres de revitalisation urbaine



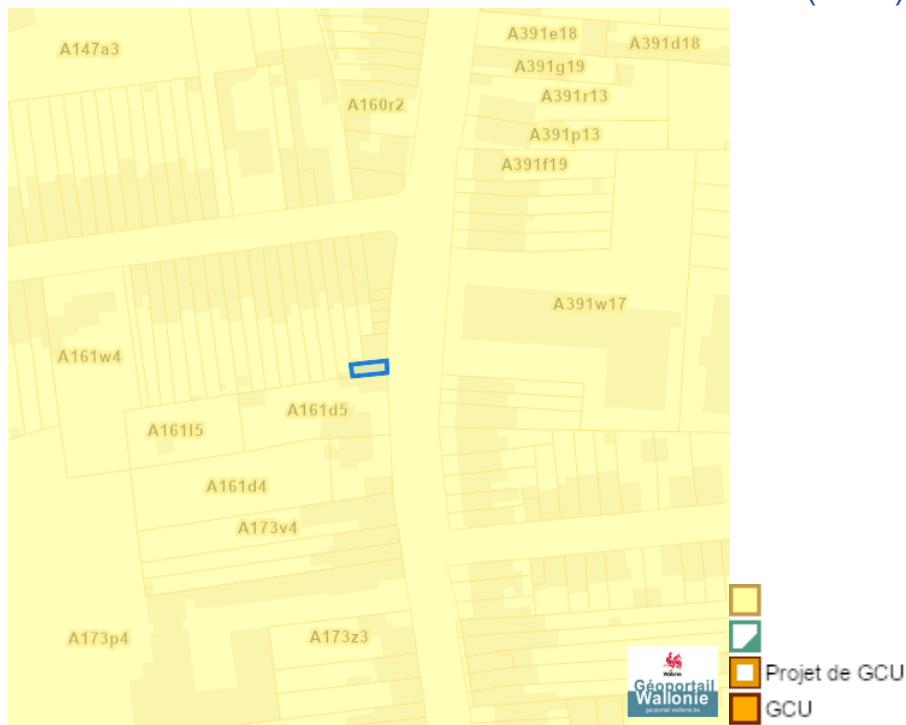
### Schéma d'Orientation Local (SOL)



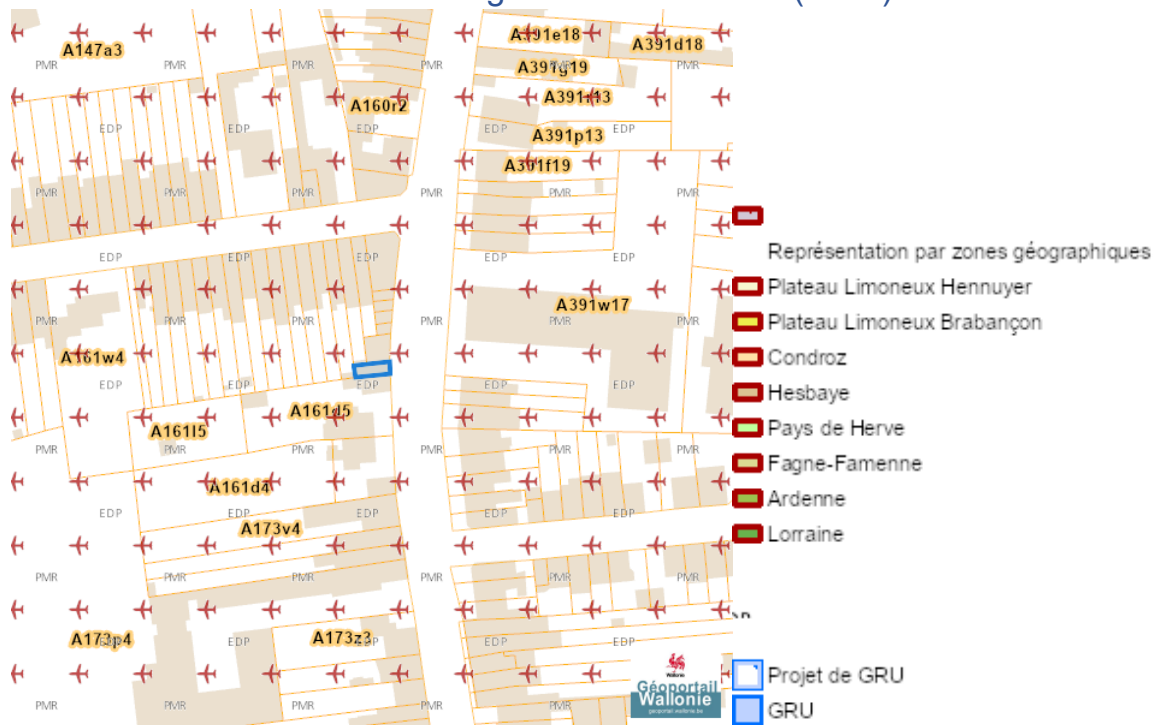
### Schéma de Développement Communal (SDC)



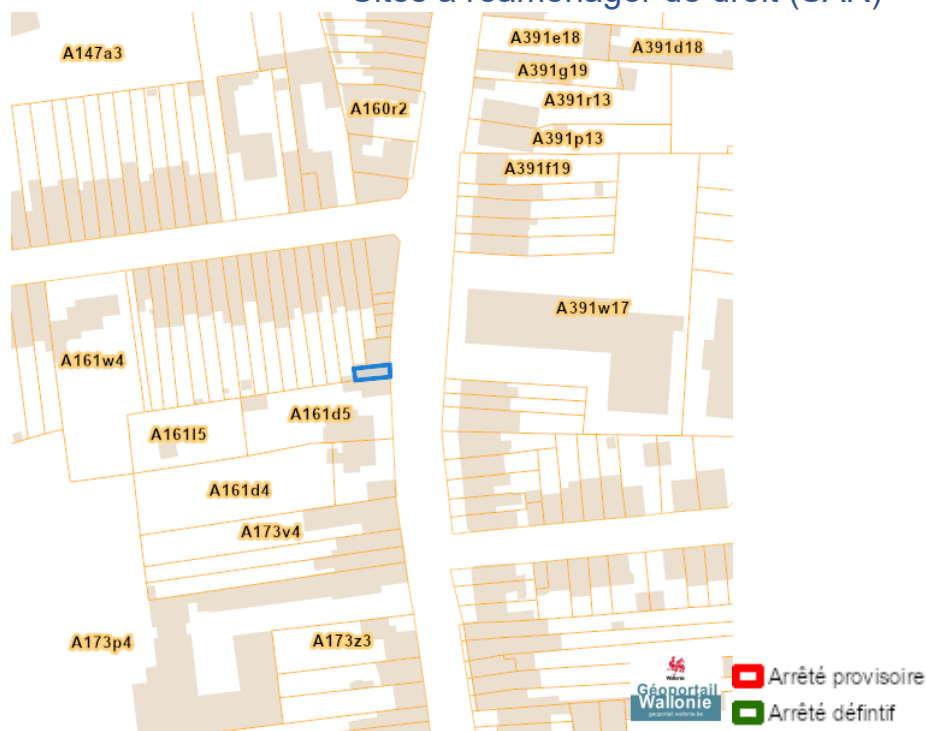
### Guide Communal d'Urbanisme (GCU)



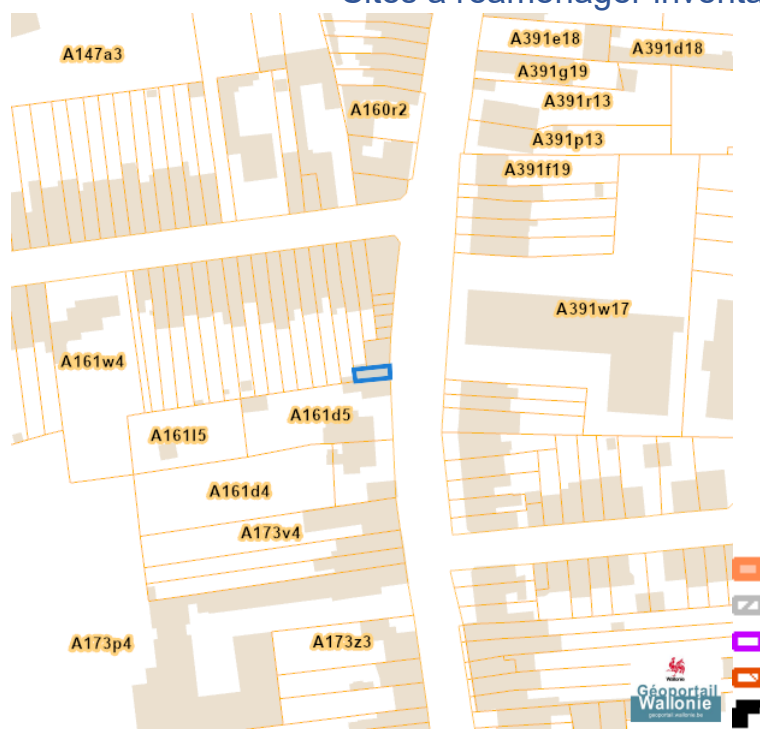
### Guide Régional d'Urbanisme (GRU)



### Sites à réaménager de droit (SAR)



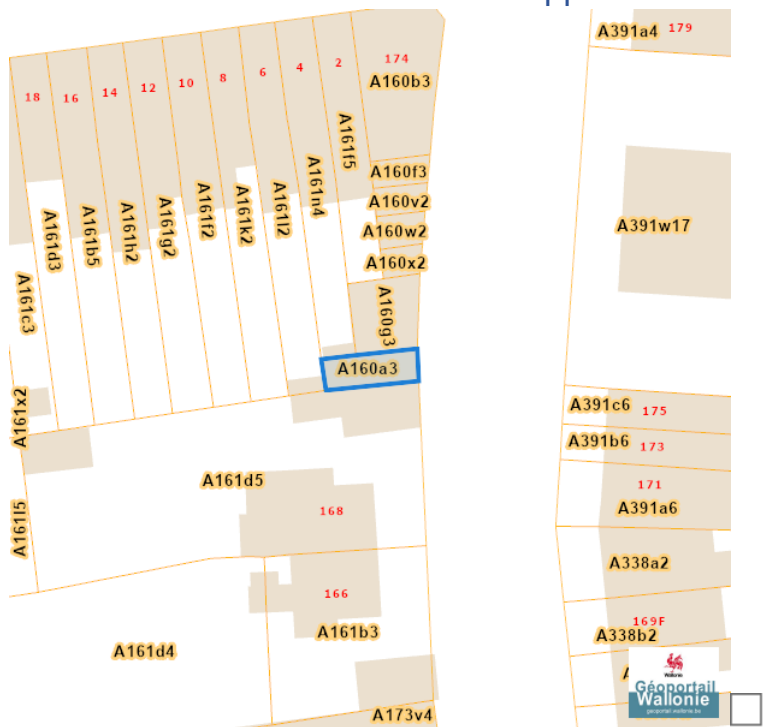
### Sites à réaménager inventaire (ISA)

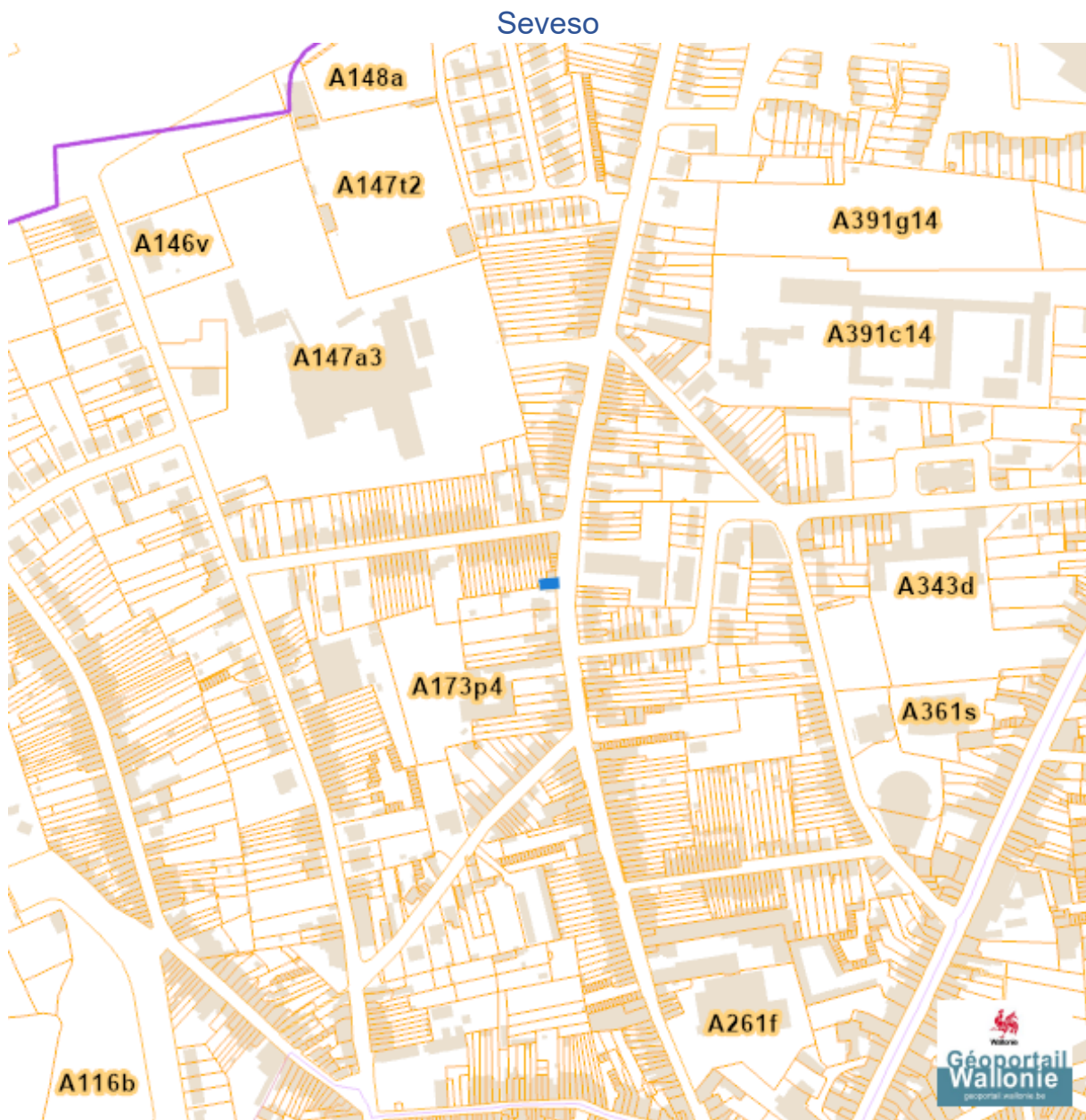









### Taxation des bénéficiaires résultant d'une révision du plan de secteur



### Schéma de Développement du Territoire (SDT)





-  Zone vulnérable basée sur un risque de probabilité d'effets dangereux supérieure à E-5 et sur une distance de 100m autour du site SEVESO
-  Zone vulnérable basée sur un risque de probabilité d'effets dangereux comprise entre E-5 et E-6 et sur une distance de 200m autour du site SEVESO
-  Zone vulnérable basée sur une courbe provisoire de risque et sur une distance de 200m autour du site SEVESO
- Seuil SEVESO
-  Petits seuils SEVESO
-  Grands seuils SEVESO
- Seuil SEVESO
-  Petits seuils SEVESO
-  Grands seuils SEVESO

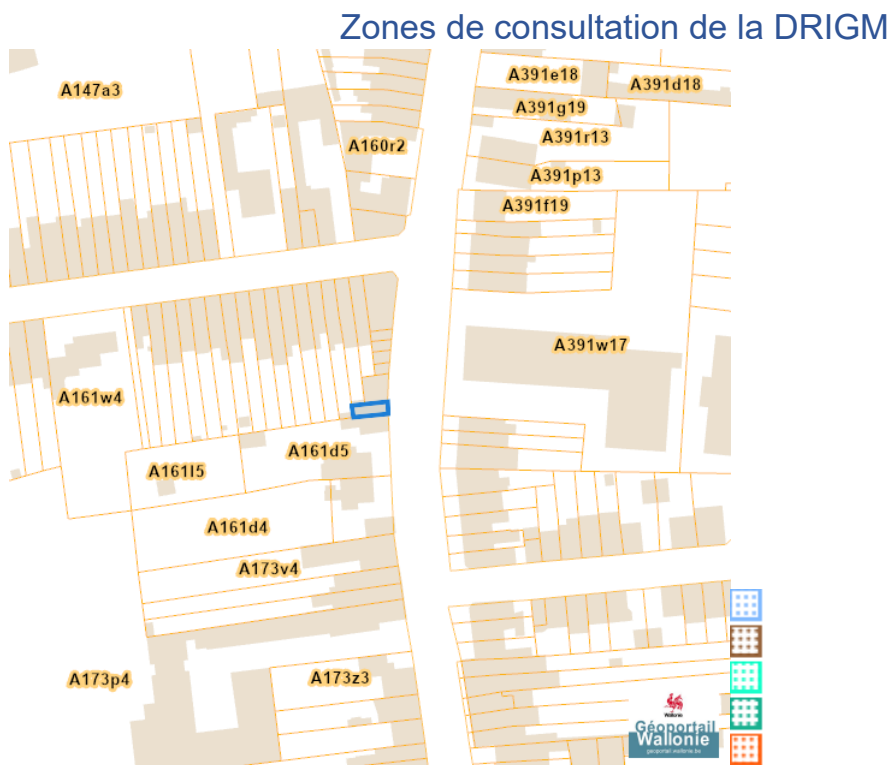
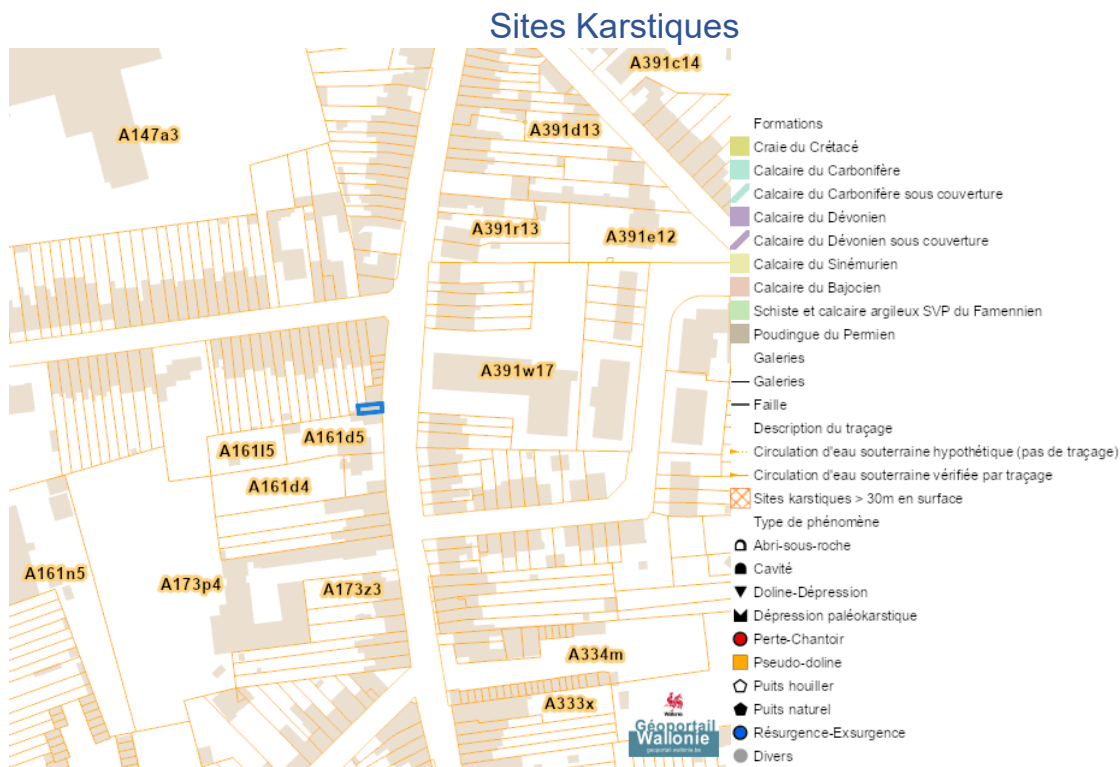
---

*Sol et sous-sol*

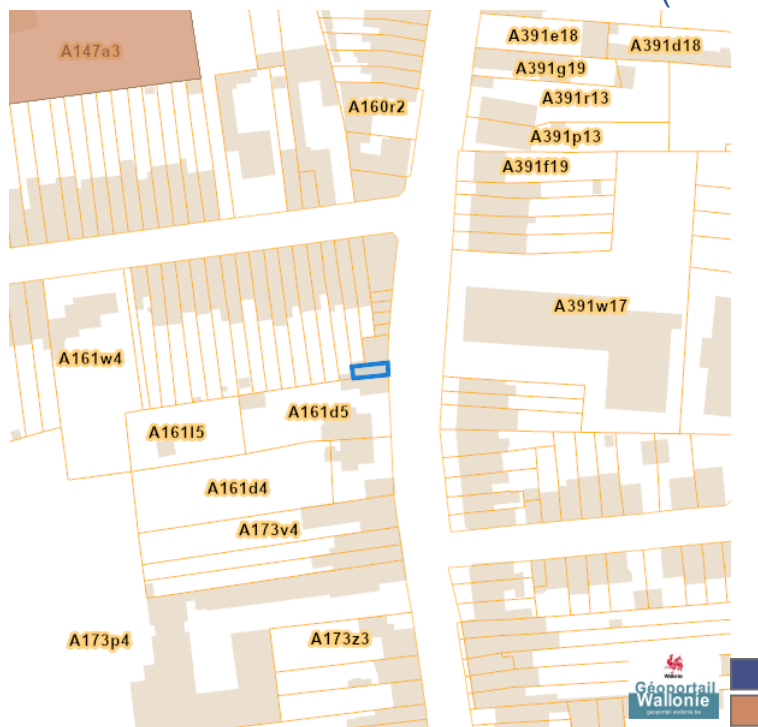
---

Occupation du sol

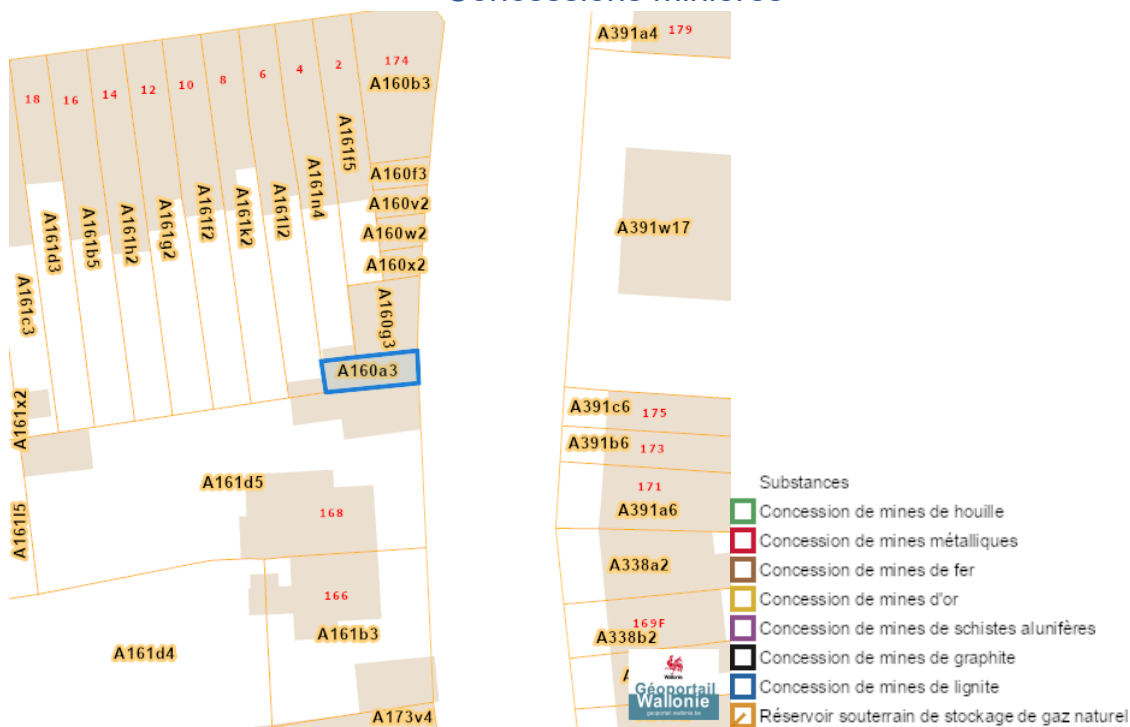




### Etat des sols (BDES)

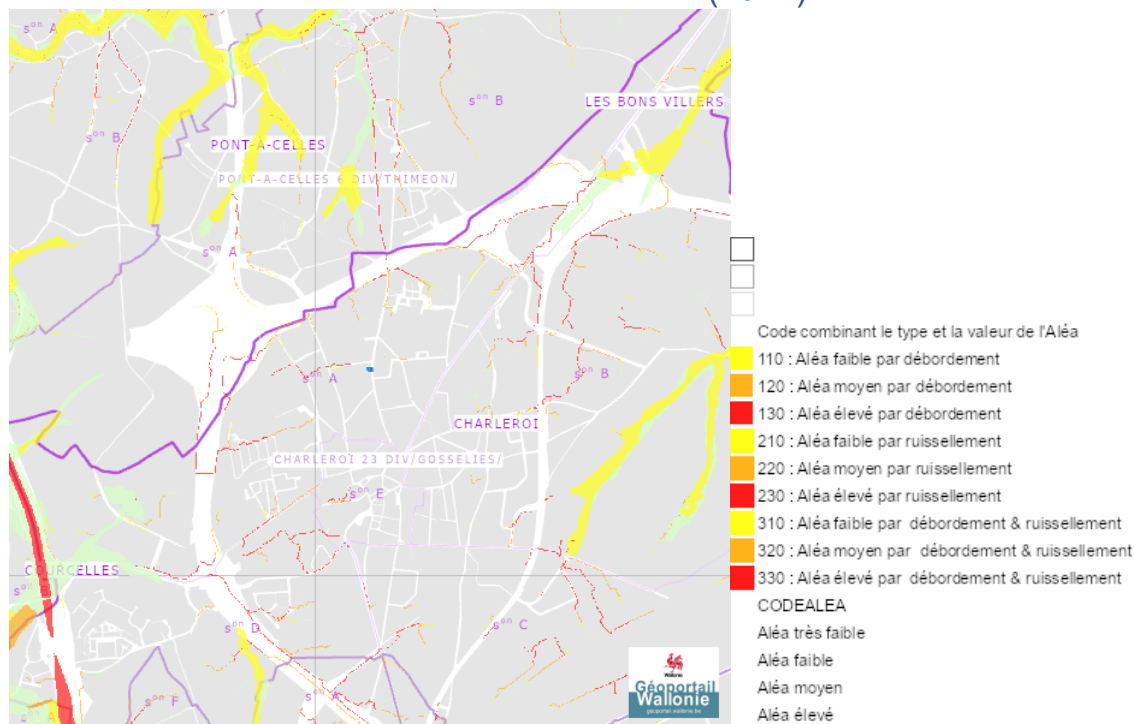


### Concessions minières

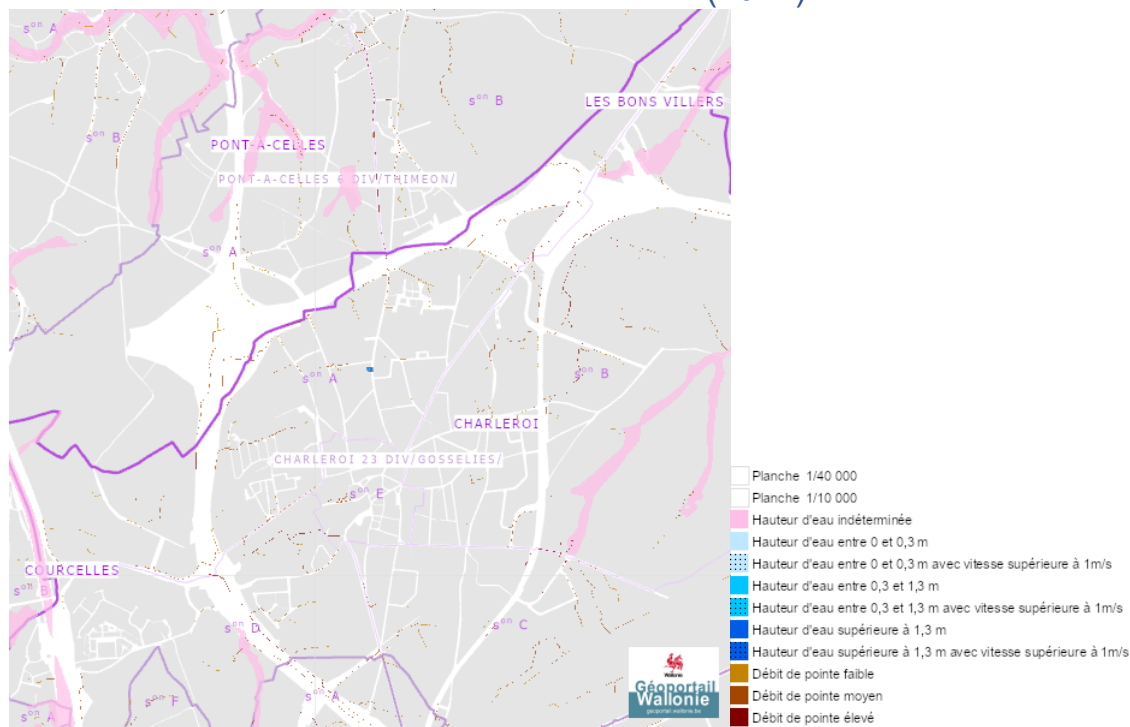


Eau

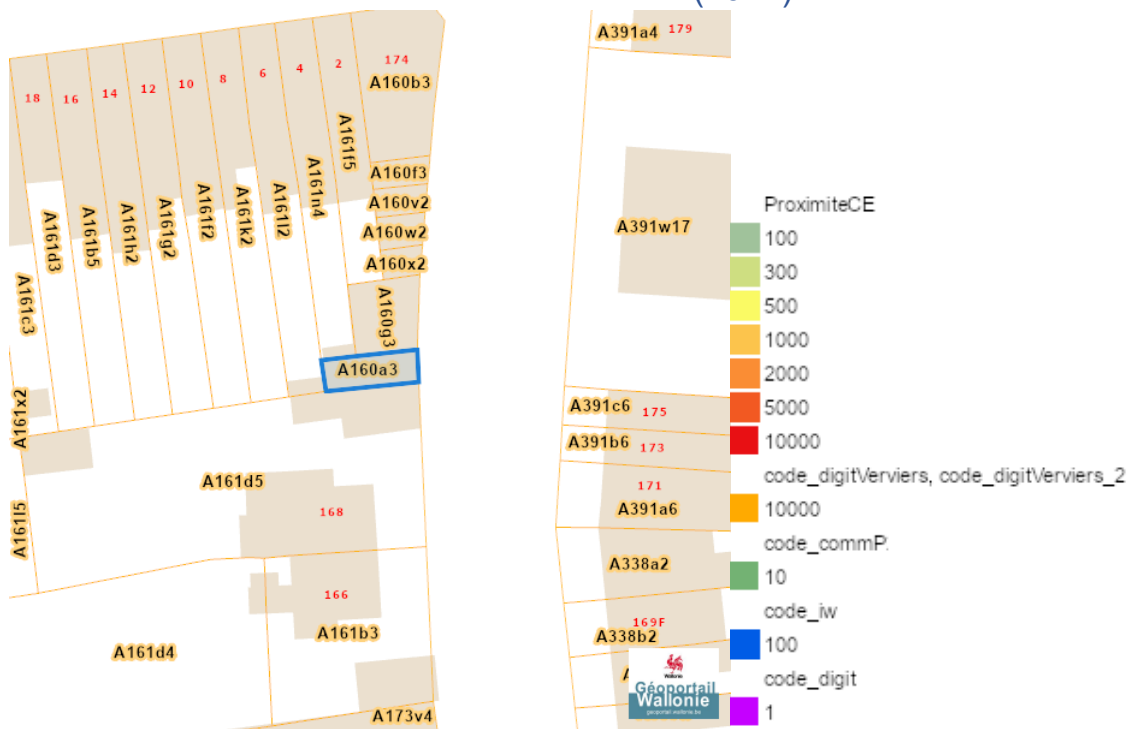
Alea d' inondation (2021)



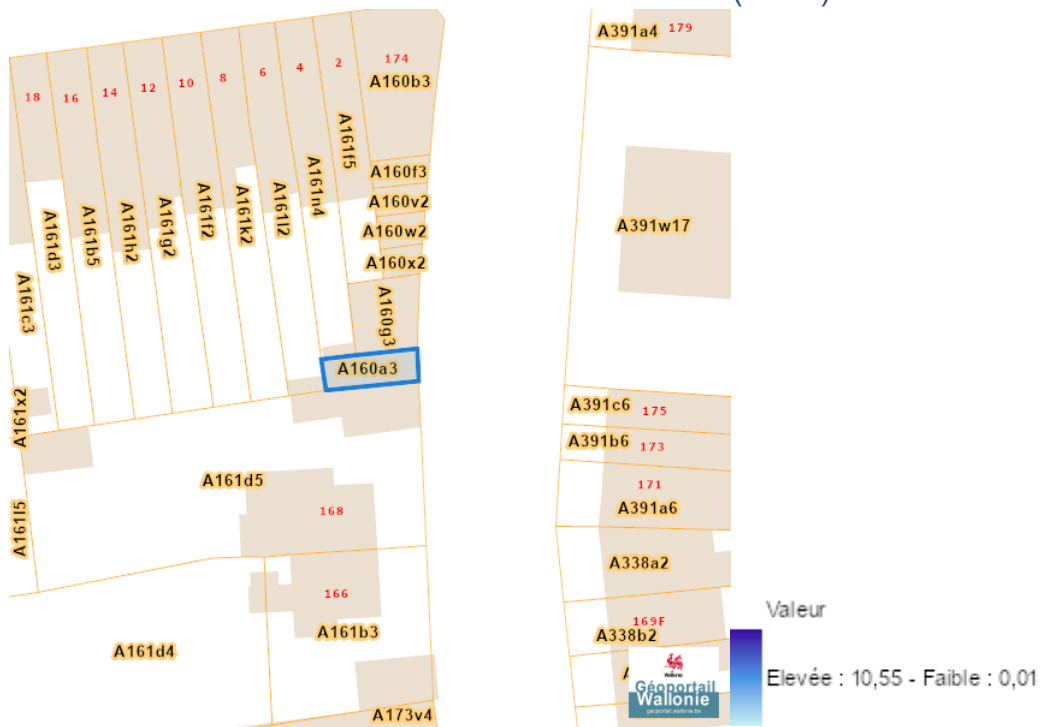
Zones inondables (2021)



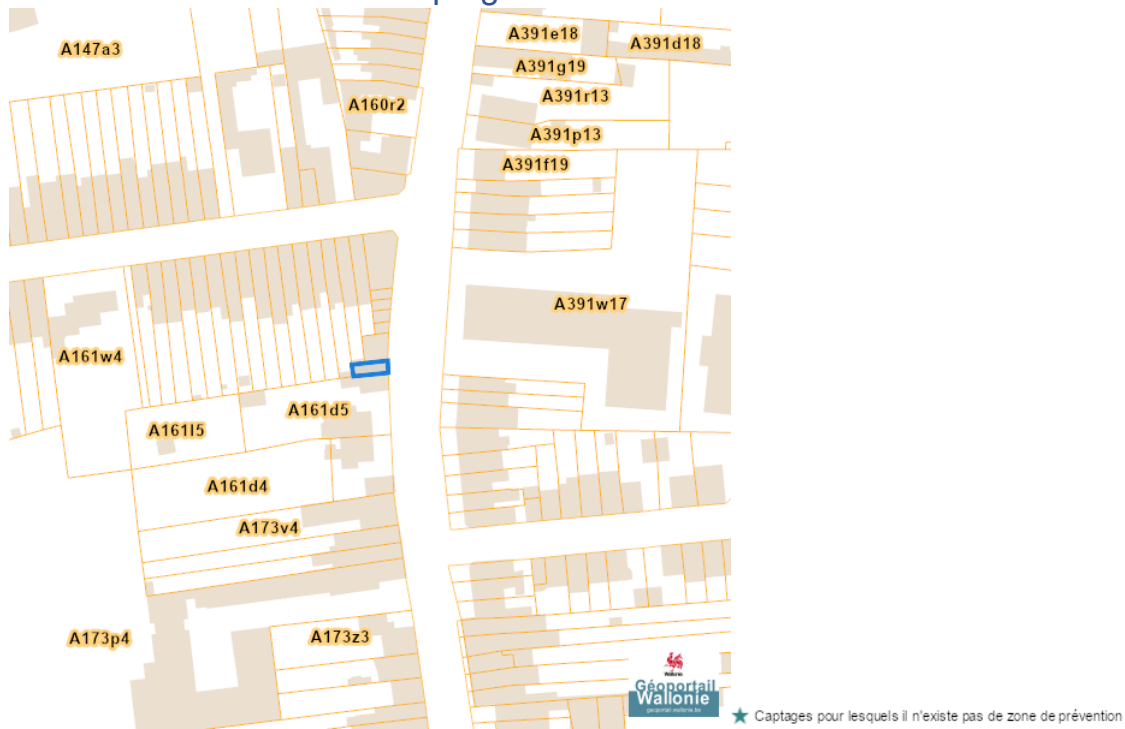
### Zones inondees (2021)



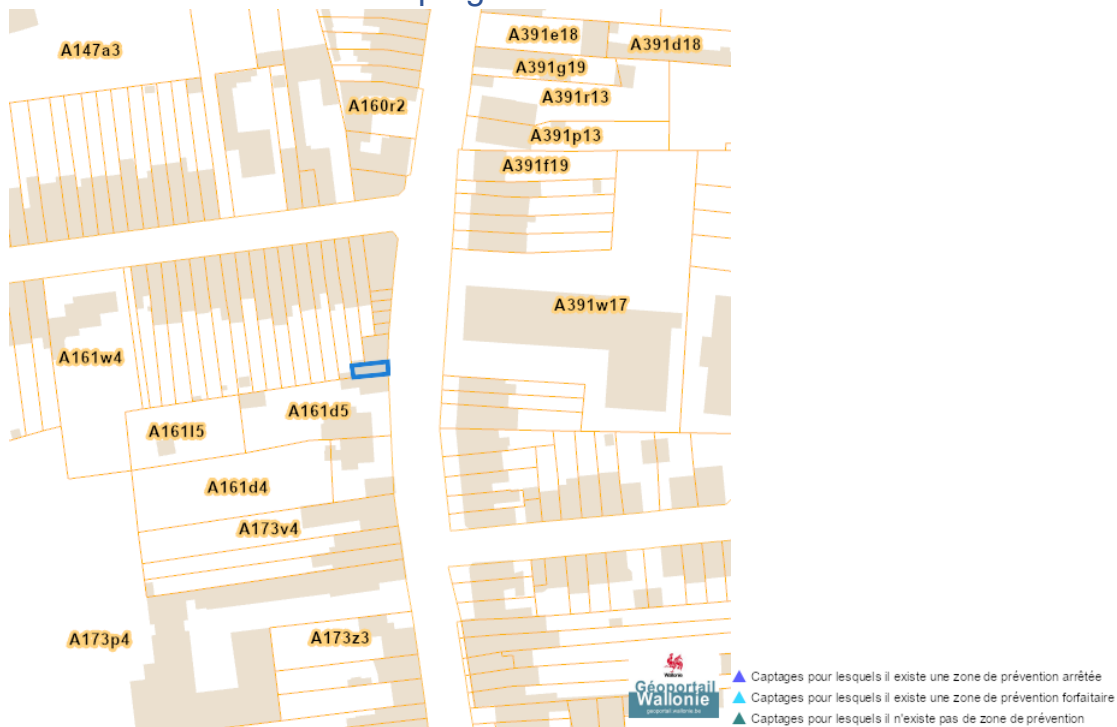
### Zones inondees IDW (2021)



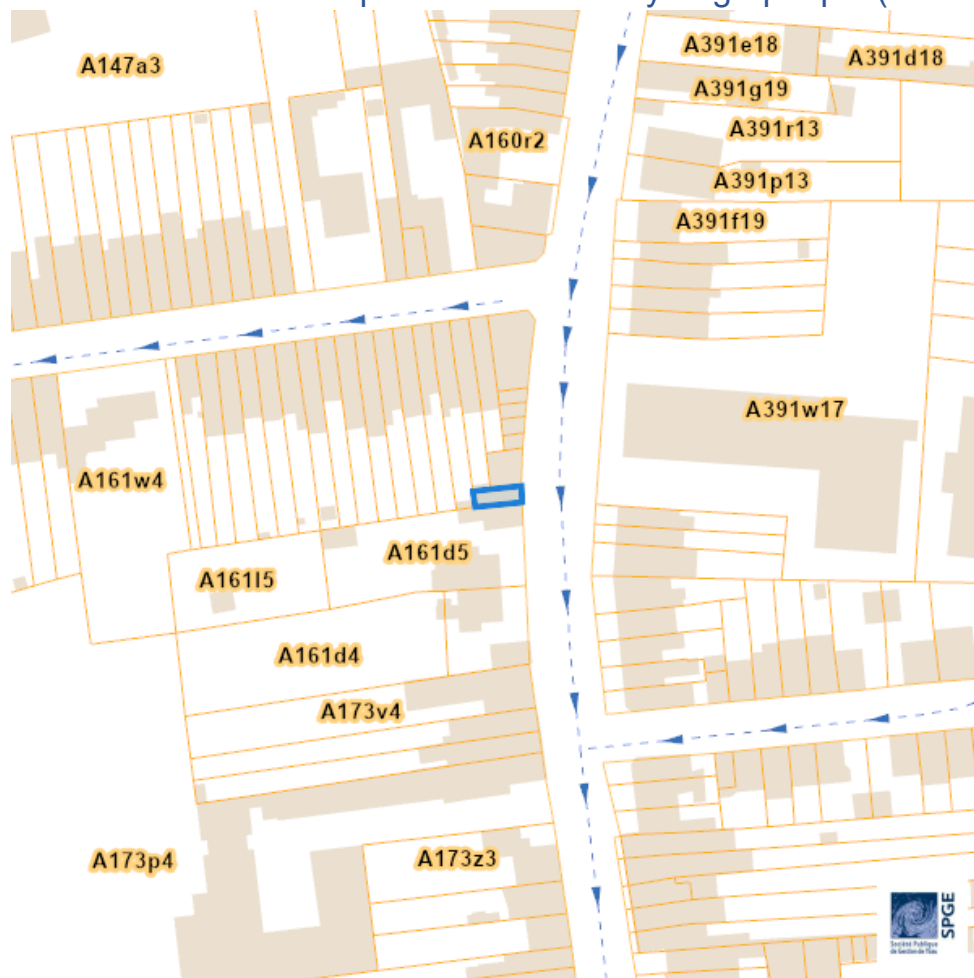
### Captages en eaux de surface



### Captages en eaux souterraines

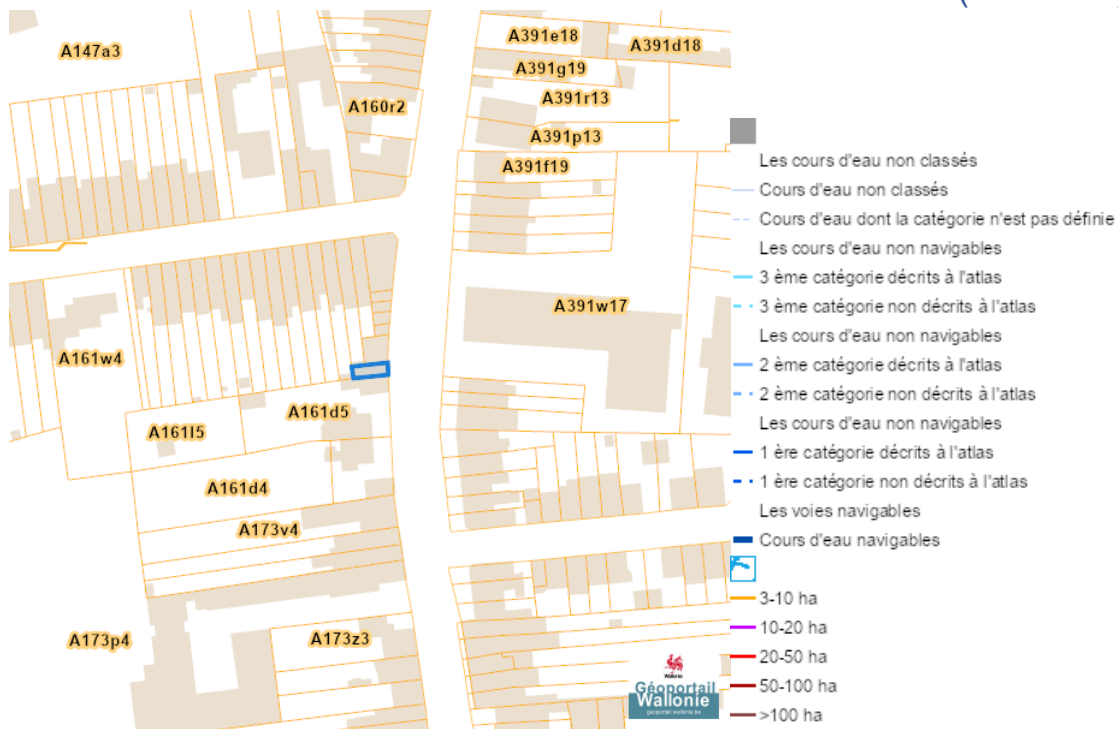


### Plan d'Assainissement par Sous-bassin Hydrographique (PASH)



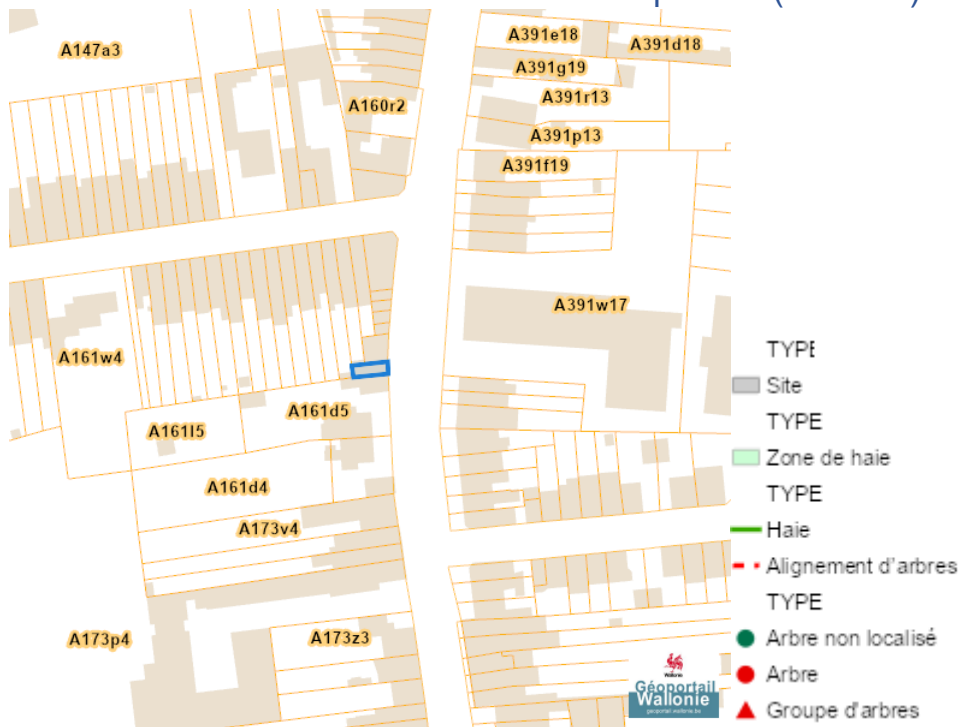
-  Existant
-  En construction
-  A l'étude
-  A déclasser
-  Hors Wallonie
-  Egout gravitaire - Existant (localisation vérifiée)
-  Egout gravitaire - Existant (schématique, localisation à vérifier)
-  Egout gravitaire - En construction
-  Egout gravitaire - A l'étude
-  Egout gravitaire - Existence à vérifier auprès de la commune
-  Egout sous pression - Existant (localisation vérifiée)
-  Egout sous pression - Existant (schématique, localisation à vérifier)
-  Egout sous pression - En construction
-  Egout sous pression - A l'étude
-  Egout sous pression - Existence à vérifier auprès de la commune
-  Strictement eaux usées
-  Strictement eaux claires
-  Unitaire (eaux usées et claires)
-  Collecteur gravitaire - Existant (localisation vérifiée)
-  Collecteur gravitaire - Existant (schématique, localisation à vérifier)
-  Collecteur gravitaire - En construction
-  Collecteur gravitaire - A l'étude
-  Collecteur sous-pression - Existant (localisation vérifiée)
-  Collecteur sous-pression - Existant (schématique, localisation à vérifier)
-  Collecteur sous-pression - En construction
-  Collecteur sous-pression - A l'étude

### Axes de ruissellement concentré et données associées (LIDAXES)

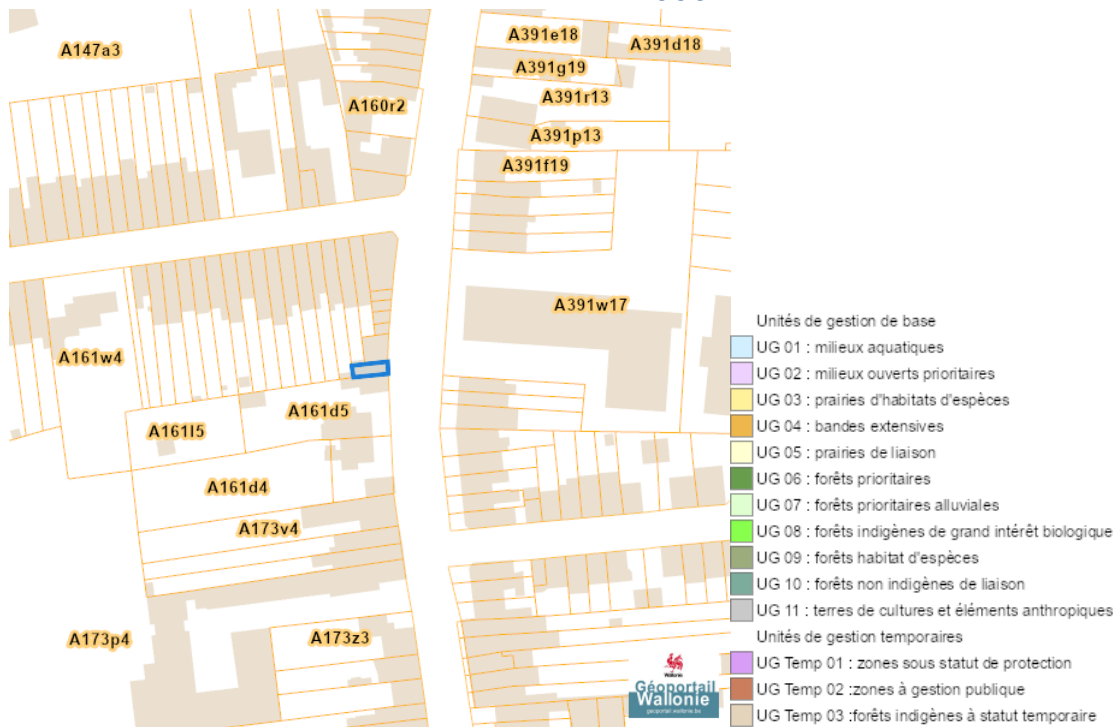


Nature

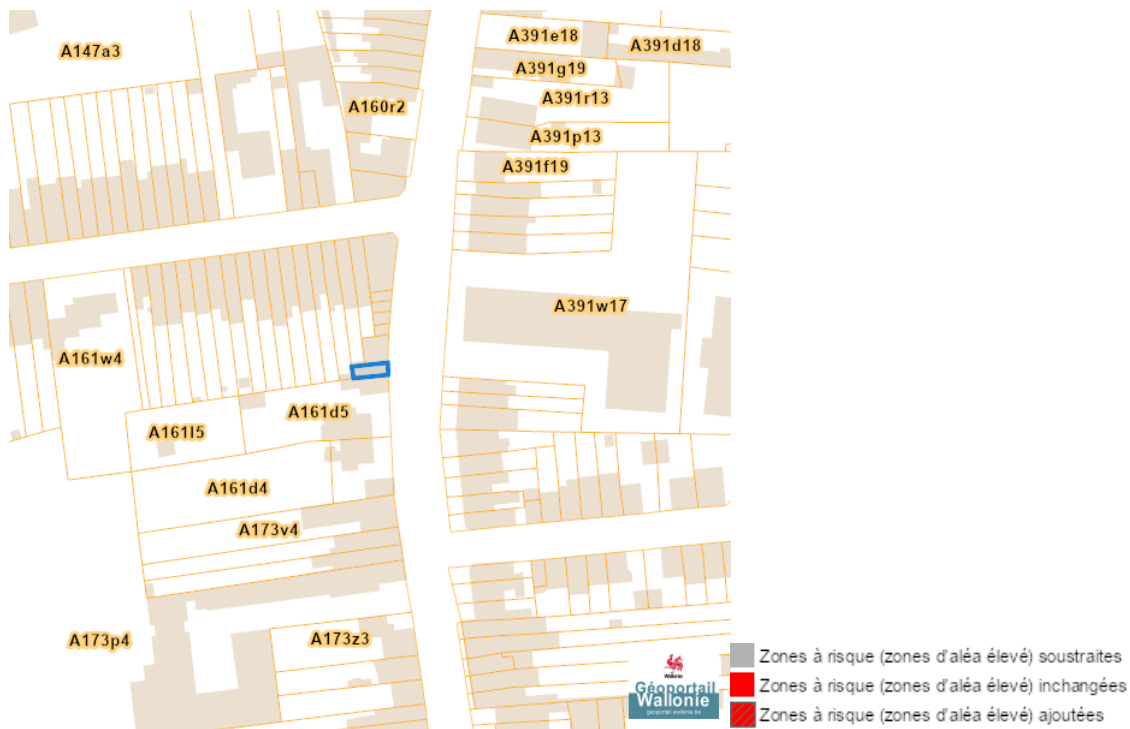
Arbres et haies remarquables (AHREM)



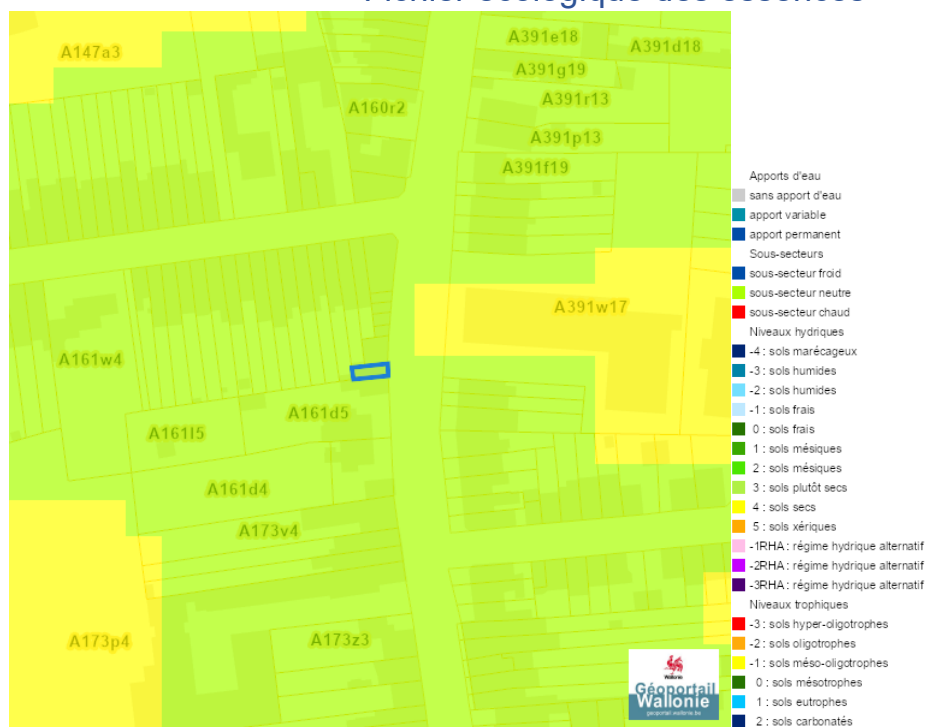
Natura 2000



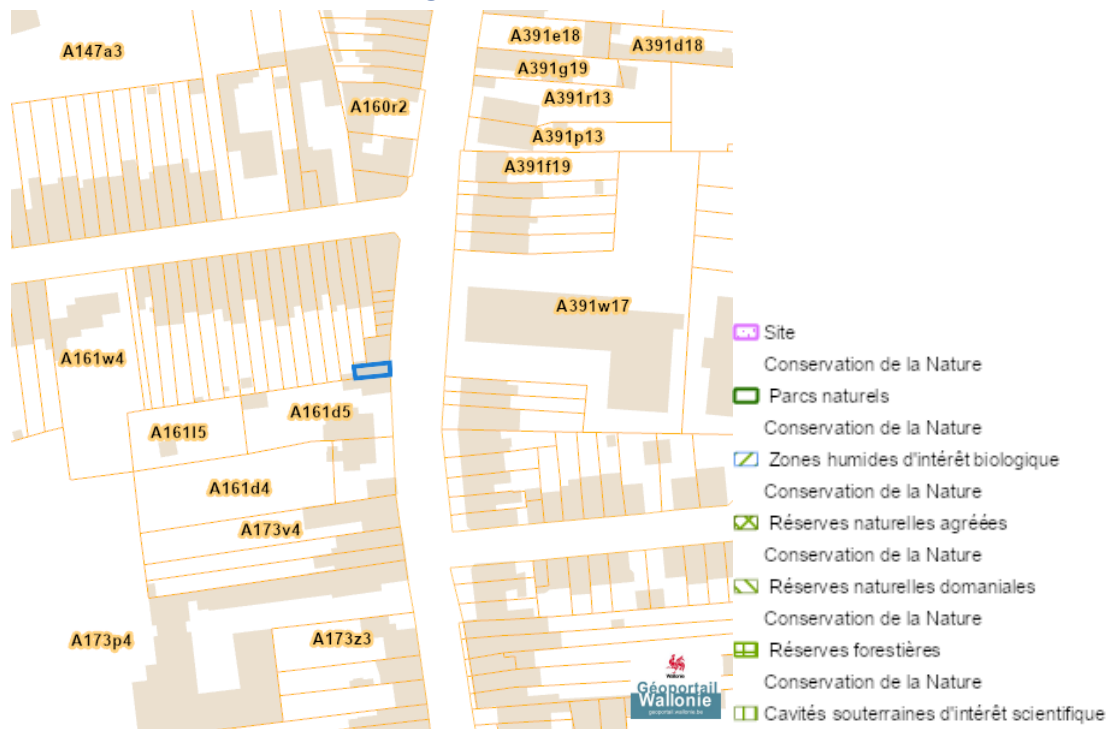
### Loi sur le contrat d'assurance terrestre



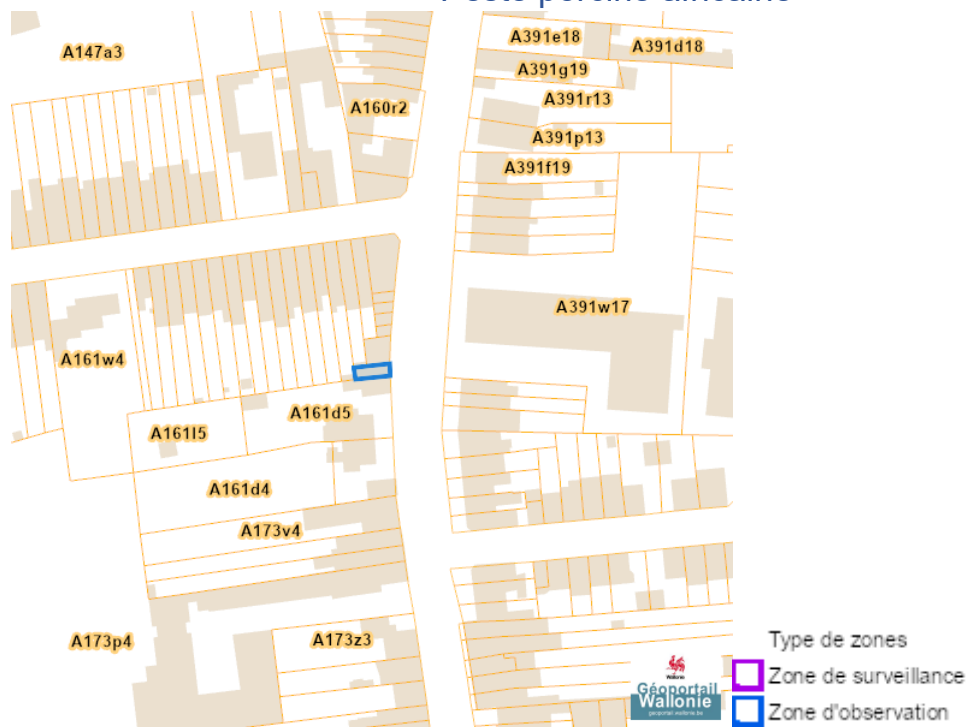
### Fichier ecologique des essences



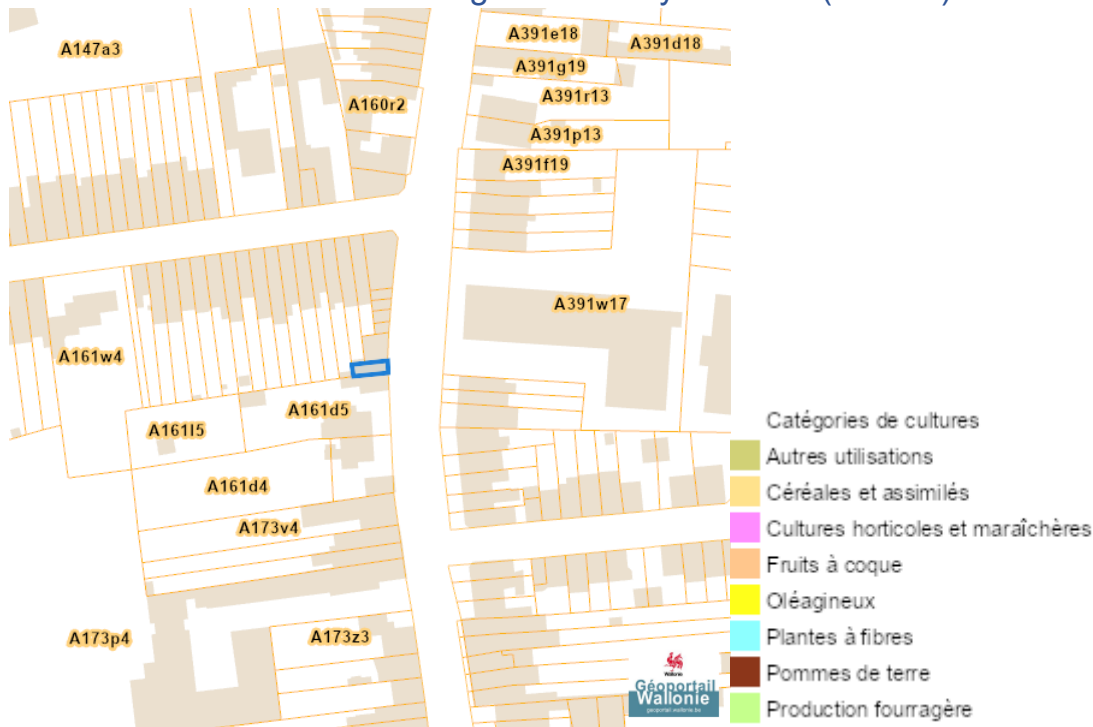
### Conservation de la nature



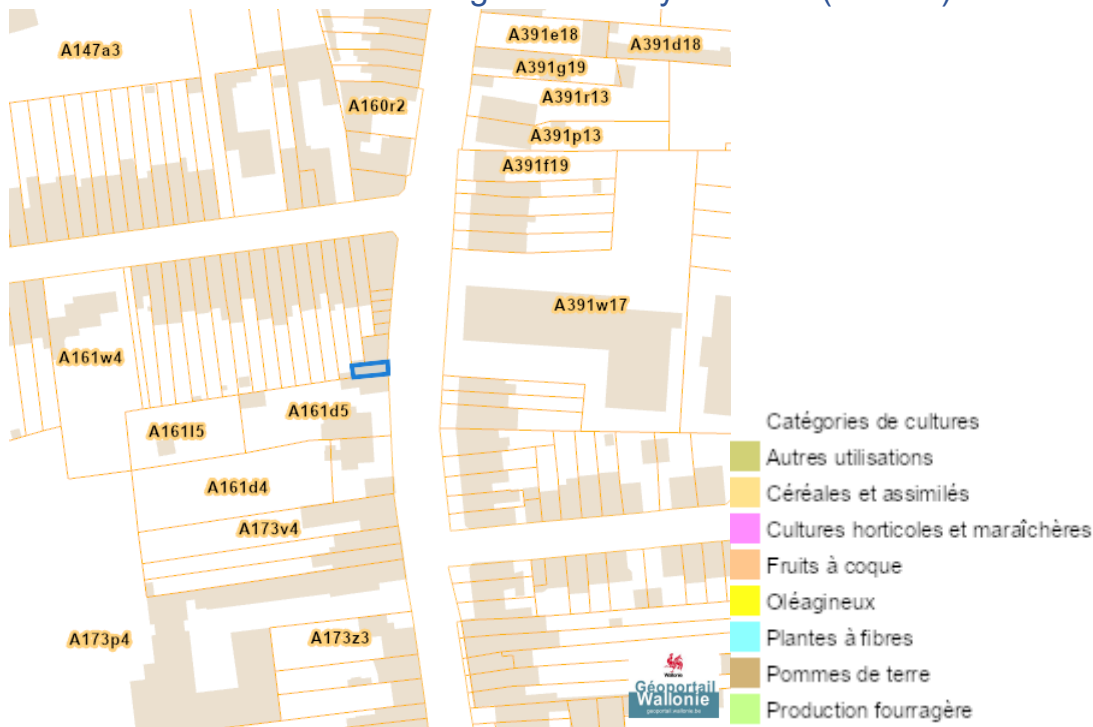
### Peste porcine africaine



Parcelle agricole anonyme 2019 (SIGEC)

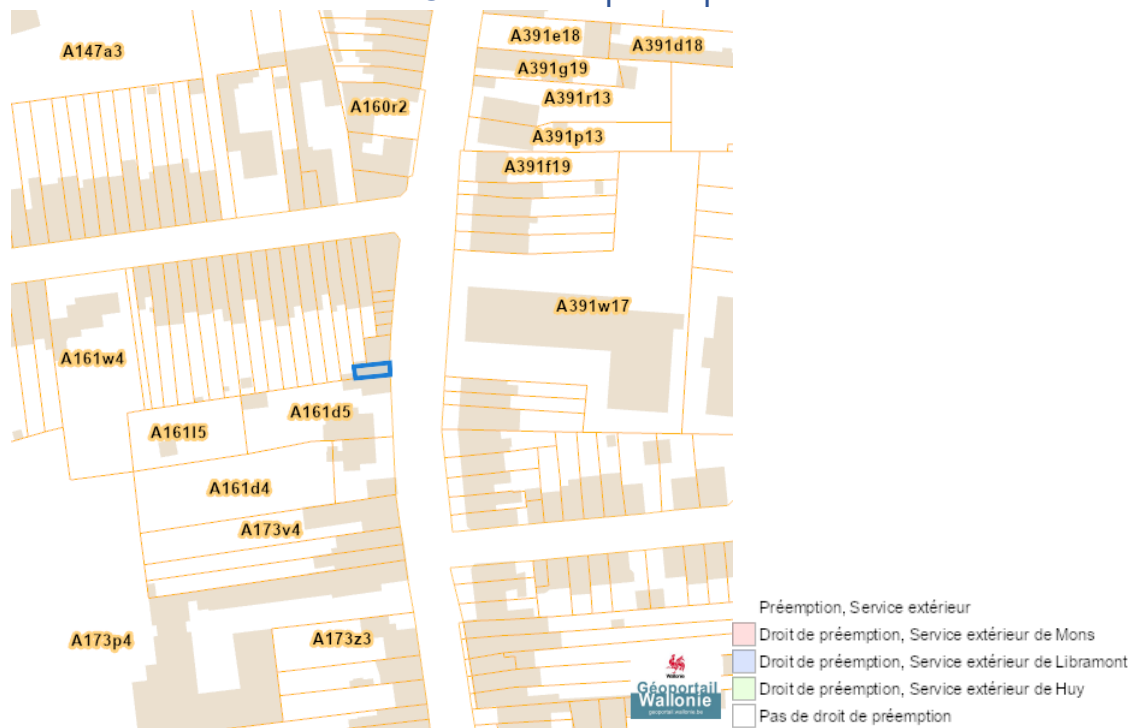


Parcelle agricole anonyme 2022 (SIGEC)

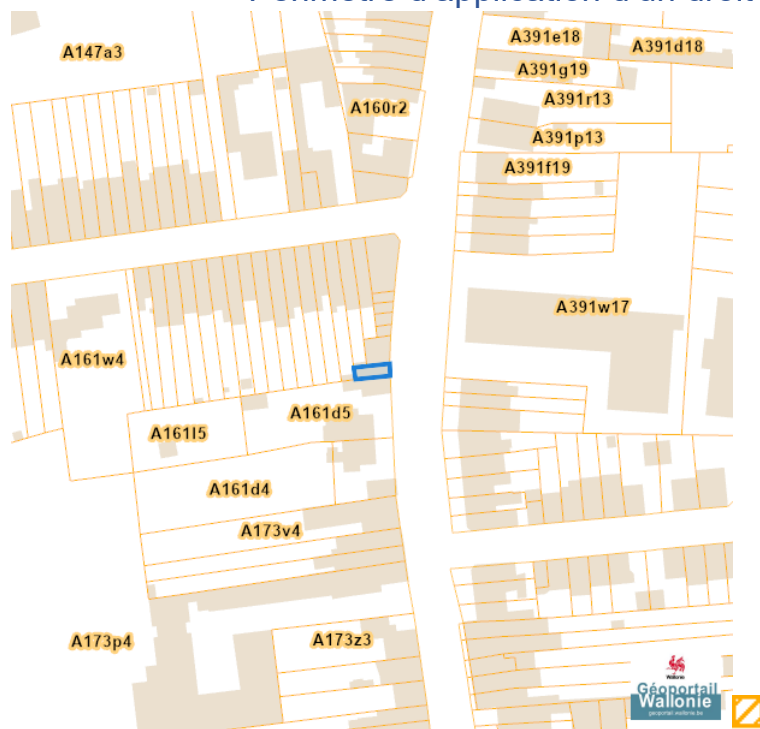


*Droit de préemption*

Communes préemptibles



Périmètre d'application d'un droit de préemption



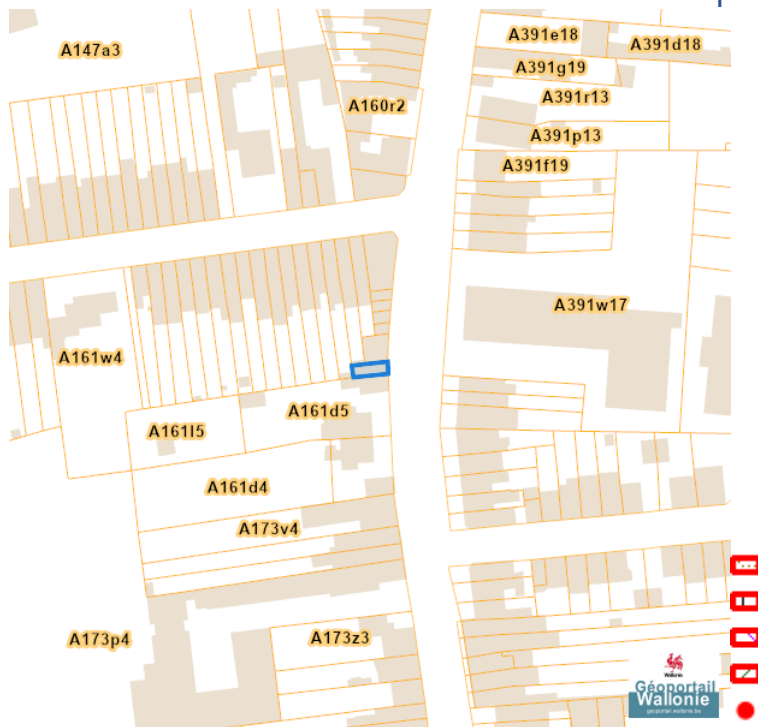


Patrimoine immobilier

Patrimoine biens en liste de sauvegarde



Patrimoine biens exceptionnels



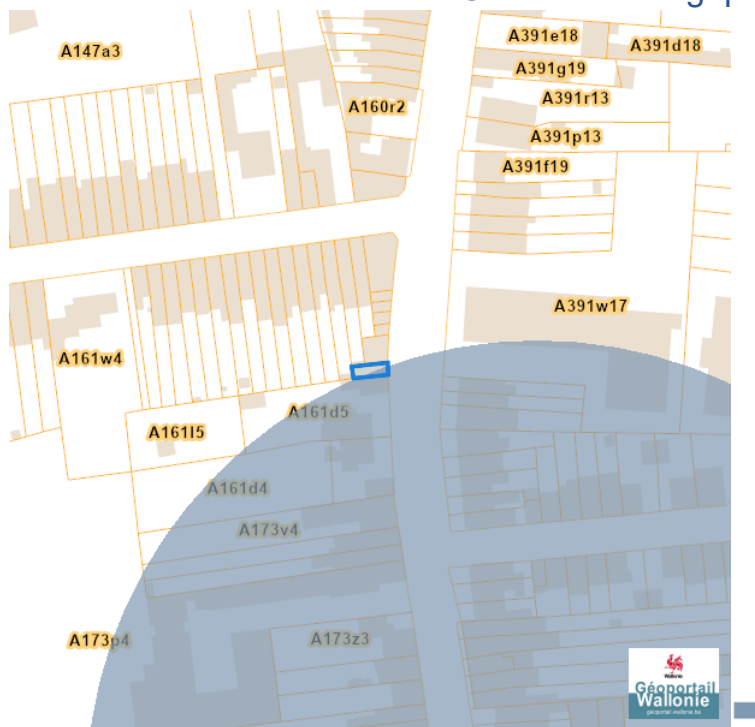
### Patrimoine biens mondiaux



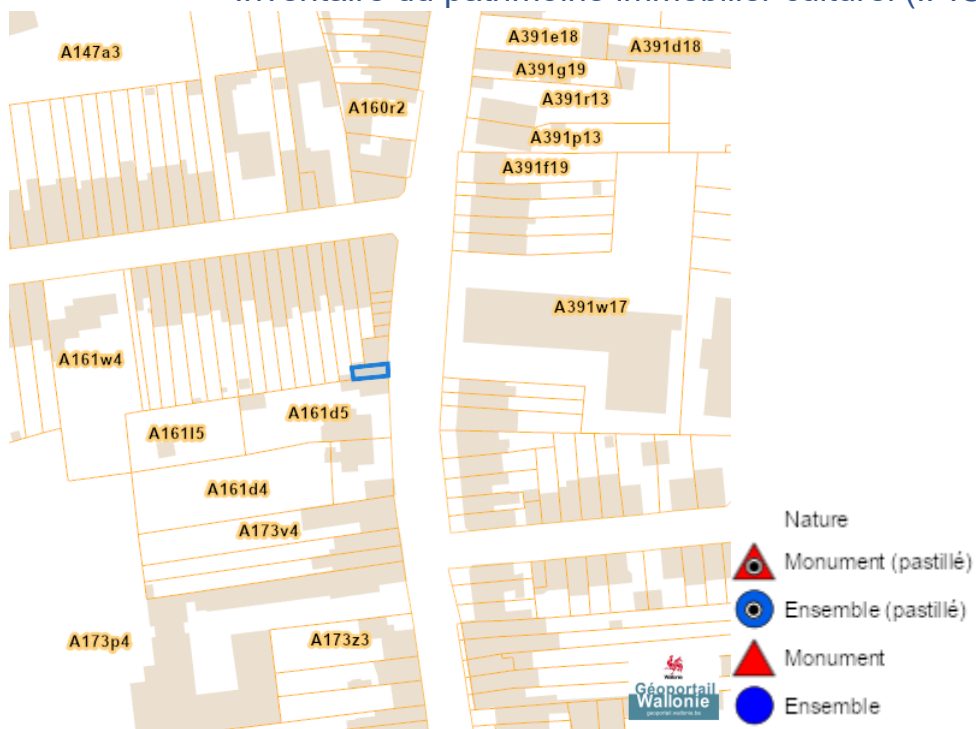
### Patrimoine biens classés et zones de protection



Carte archéologique

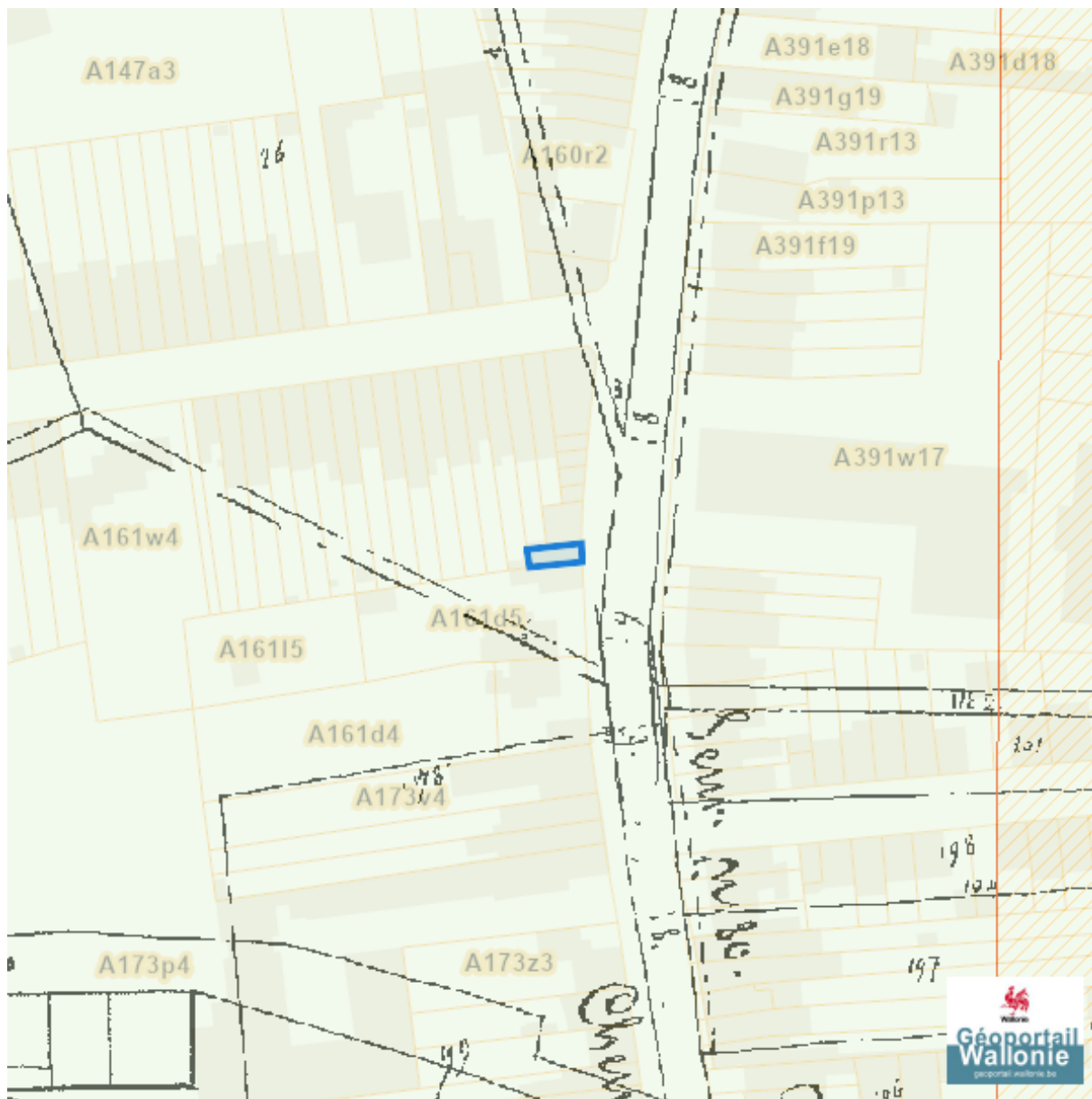


Inventaire du patrimoine immobilier culturel (IPIC)



Cartes historiques

Atlas des voiries vicinales



Autres cartes

Réseau routier régional et bornes associées

