

GEMEENTE HOEGAARDEN

STATIONSTRAAT, 26.

Gekadastreerd, Hoegaarden, 1<sup>o</sup> Afdeling, Sectie L, deel nummers 86/1 & 86/2.

Door 222/2012

De oorspronkelijke

plaat 222/2012














222/2012

222/2012

*Stuyff Beule*  
*Stationstr. 24*  
*Hoegaarden*

LOT 1 : 2a 07ca

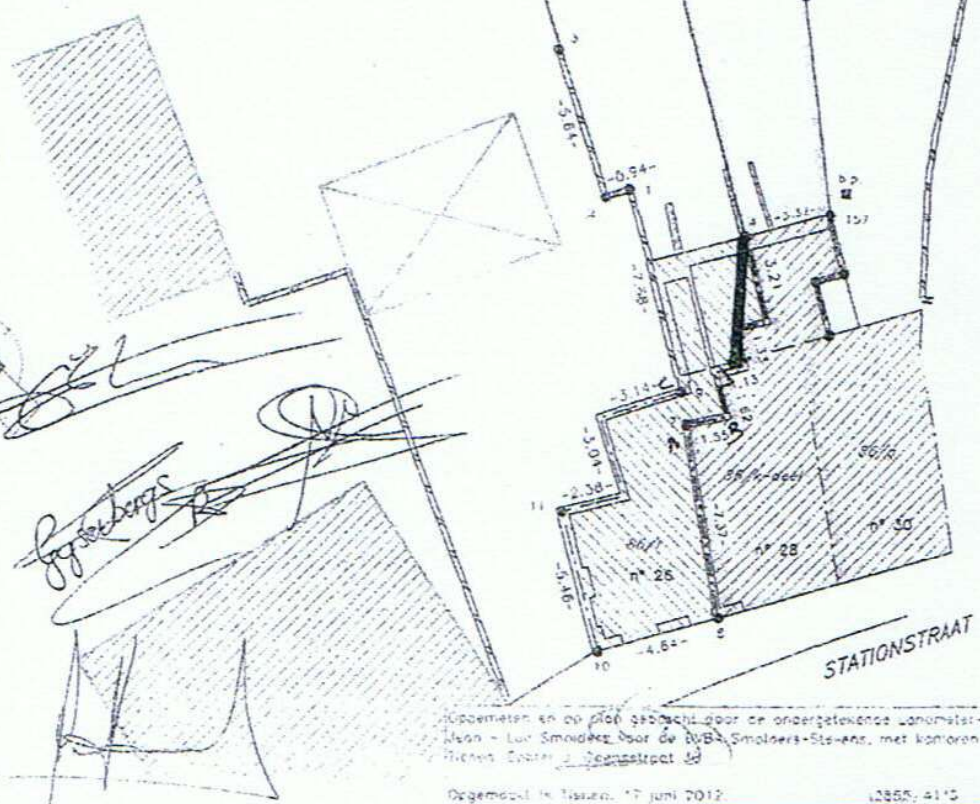
VERKLARING

-  Bestaande gebouwen
-  Nieuw perceel
-  Bestaande wegen
-  Sleutelmond Gas/Water
-  Inspectieput
-  Straatkolk
-  Verlichtingspaal
-  Muur
-  Niveau
-  Elect-kast
-  Afsluiting druif
-  Afsluiting oefen
-  Verkeersbord

SCHAAL : 1/250

COORDINATEN

1	1004.25	874.88
2	1003.25	874.62
3	1001.84	879.99
4	1008.21	873.13
5	895.11	1000.66
6	1000.66	1002.18
7	1000.22	860.50
8	1007.21	859.73
9	1008.16	867.48
10	1003.22	867.78
11	1001.75	865.05
12	990.11	1018.11
13	1007.11	1013.15
14	1011.79	873.83



Opgezet en op plat getoond door de ondergetekende landmeter-erfver-  
meer - Luit Smoldeker voor de NVB Smoldeker-Steens, met kantoren te  
Rienus Coenen 2, Geddesstraat 4d

Opgemaakt te Tienen, 17 juni 2012

12855/415