

Renommer










Cartographie de l'aléa d'inondation (en vigueur)

Aléa d'inondation par débordement de cours d'eau et par ruissellement

Aléa d'inondation par débordement et ruissellement – version raster, échelles inférieures au 1:

- Aléa très faible
- Aléa faible
- Aléa moyen
- Aléa élevé

Aléa d'inondation par débordement et ruissellement, échelles comprises entre le 1:25.000 et le

-  110 : Aléa faible par débordement
-  120 : Aléa moyen par débordement
-  130 : Aléa élevé par débordement
-  210 : Aléa faible par ruissellement
-  220 : Aléa moyen par ruissellement
-  230 : Aléa élevé par ruissellement
-  310 : Aléa faible par débordement & ruissellement
-  320 : Aléa moyen par débordement & ruissellement
-  330 : Aléa élevé par débordement & ruissellement

Echelles supérieures au 1:5000

- Echelles supérieures au 1:5000

Cartes PDF officielles

Trames des cartes PDF au 1:10 000e de l'aléa d'inondation par débordement et par

- Trames des cartes PDF au 1:10 000e de l'aléa d'inondation par débordement et par

Trames des cartes PDF au 1:40 000e de l'aléa d'inondation par débordement et par

- Trames des cartes PDF au 1:40 000e de l'aléa d'inondation par débordement et par