

SITUATION

Commune de J E M E L L E.
Lotissement dit "de LAVAUX"

Cadastre :
Section A
N° 330^{K4}-pie-

Plan d'une partie du lot n° 48 (à répartir aux riverains) dont la cession est envisagée.

VENDEUR

Monsieur [REDACTED]

ACQUEREURS

Monsieur et Madame [REDACTED]

JEMELLE, -5440-

SUPERFICIE à aliéner : "SIX ares QUATRE-VINGT-HUIT centiares".
=====

Le G E O M E T R E
immatr. A.N.G.E.
n° 5016.

Marcel LOTIN, 11, Square Crépin à ROCHEFORT.

Pour accord des parties,
(signatures)

Levé et dressé par le géomètre
soussigné,
Rocheftort, le 15 juillet 1975.

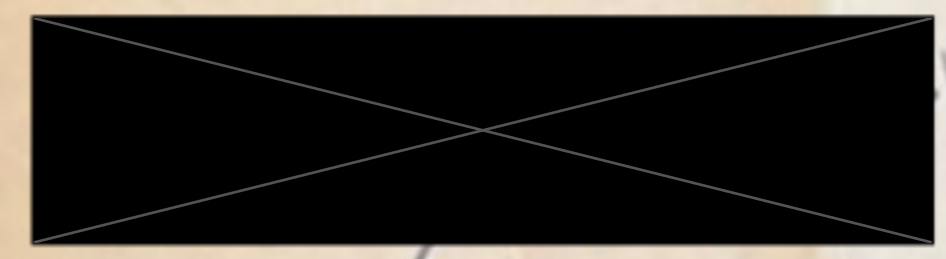


PLAN de MESURAGE.

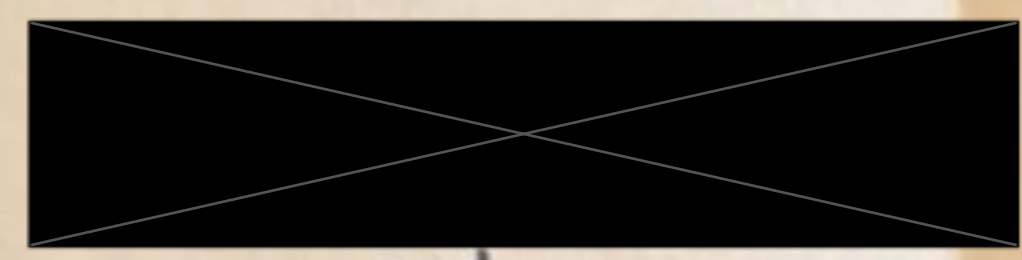
1 à 200.



330 m³



330 m³




330 m³

497 c³

S = 06^a 88 ca

Le Vendeur.



330 m³ -fic-

330 m³ -fic-

18.00 10.02 7.98 18.00 18.00

330 m³

330 m³

327 m³

380 m³

