

DC à la carte



*Rue de Liège 81, 4347 Voroux-Goreux
64423B0040/00D004*

[Lieu](#)
[Environs](#)
[Cadastre](#)
[Plan régional](#)
[Amenagement du territoire](#)
[Sol et sous-sol](#)
[Eau](#)
[Nature](#)
[Droit de préemption](#)
[Patrimoine immobilier](#)
[Cartes historiques](#)
[Autres cartes](#)

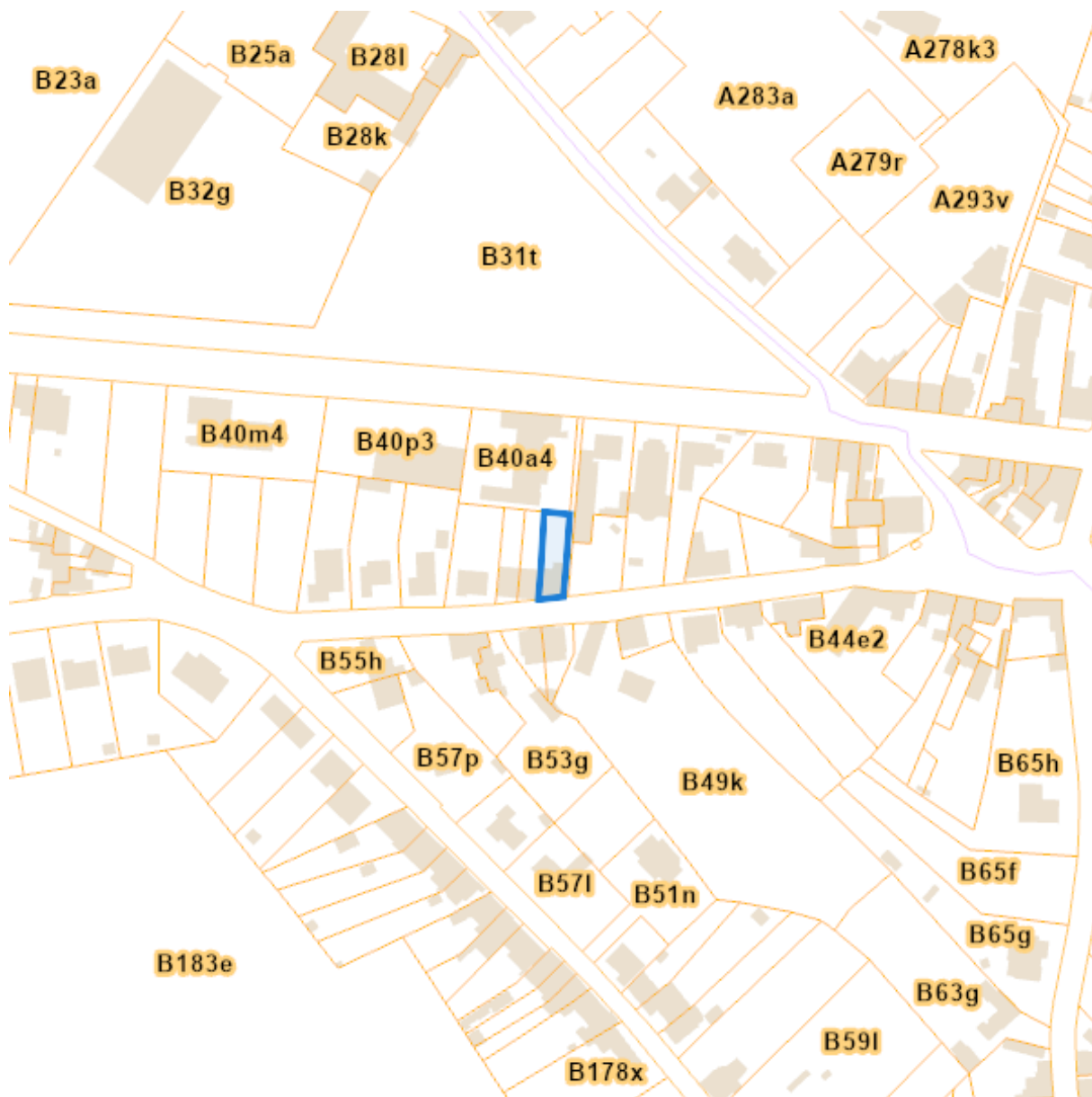
Dossier: 26-000239/001

Lieu



Dossier: 26-000239/001

Environs



Cadastre

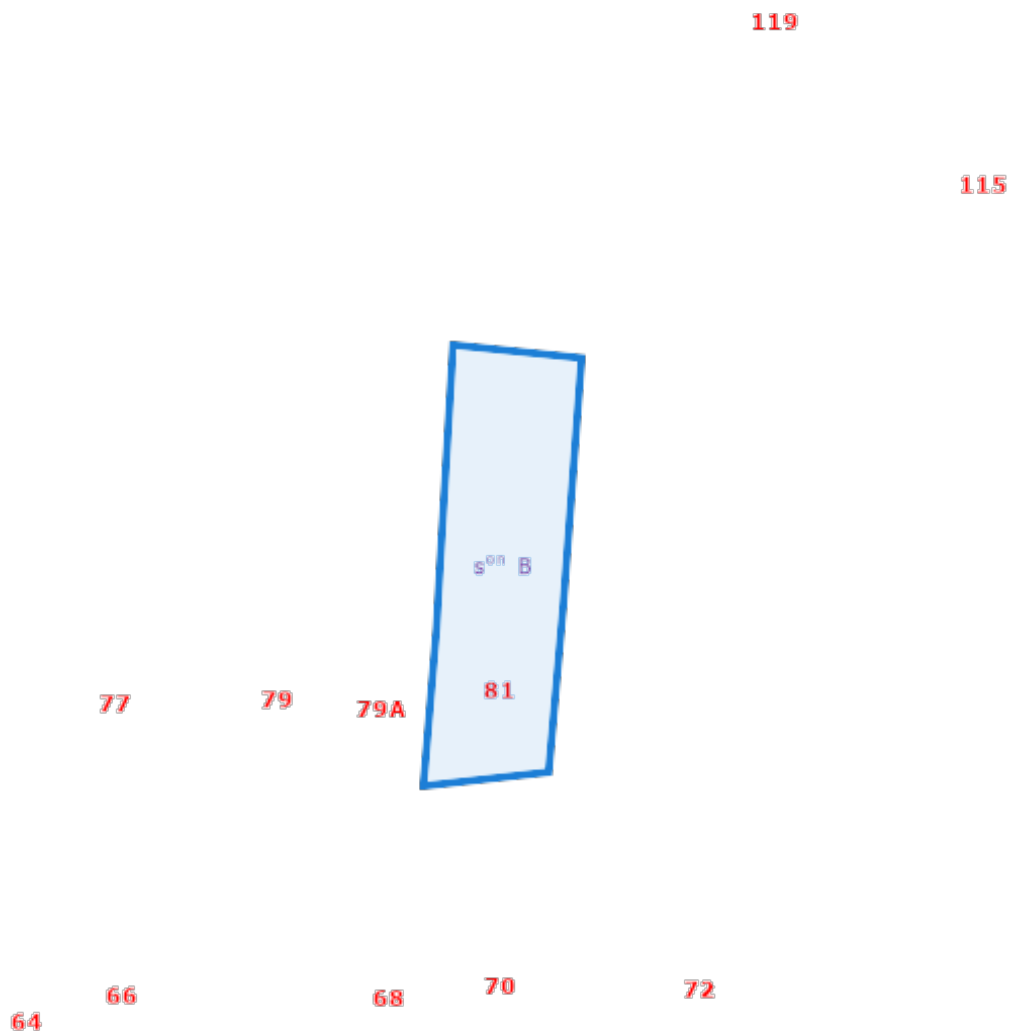
Situation la plus récente



eservices.minfin.fgov.be

Dossier: 26-000239/001

Situation fiscale

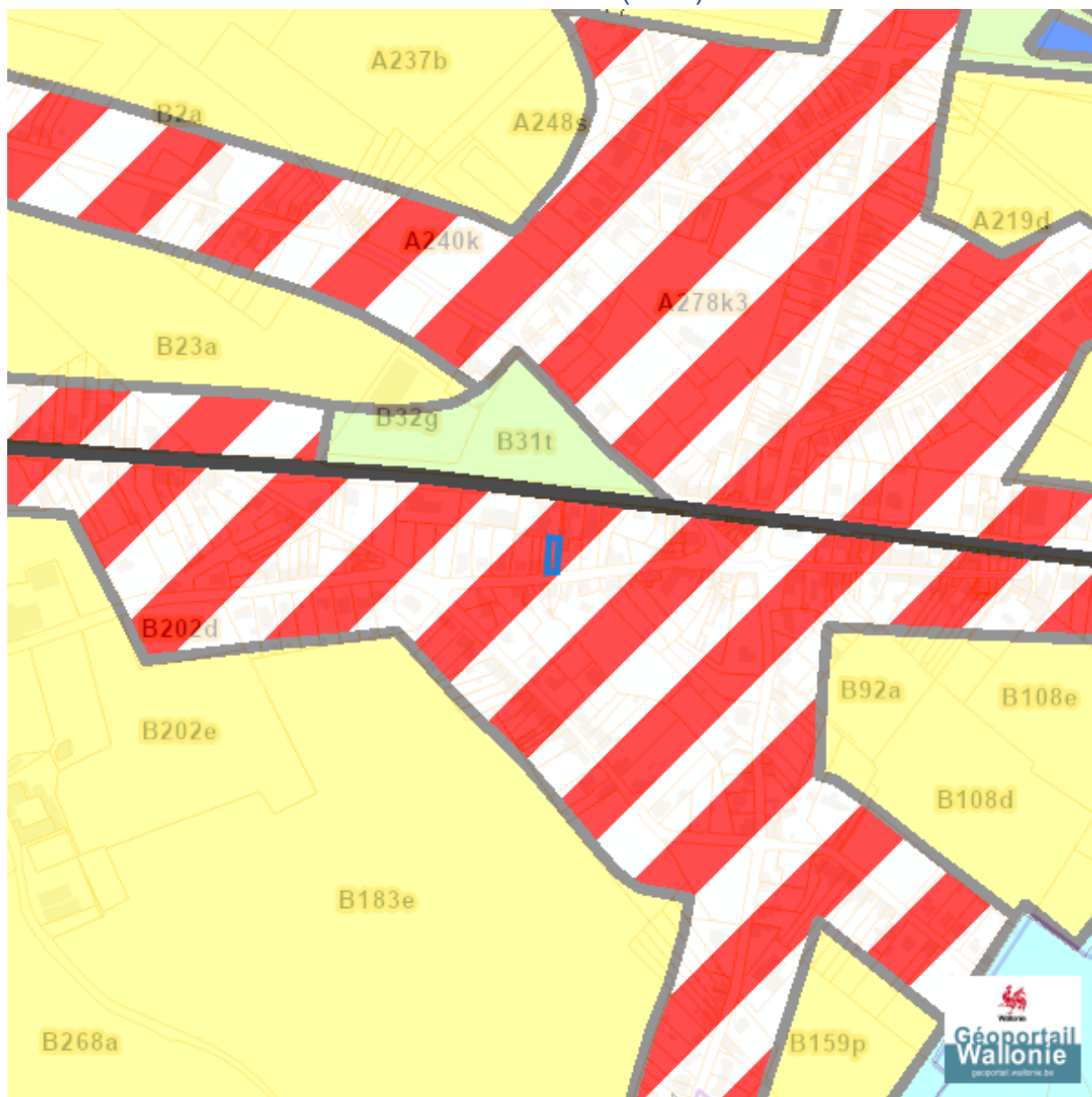


eservices.minfin.fgov.be





























Dossier: 26-000239/001

Plan régional

Plan de secteur (PDS)



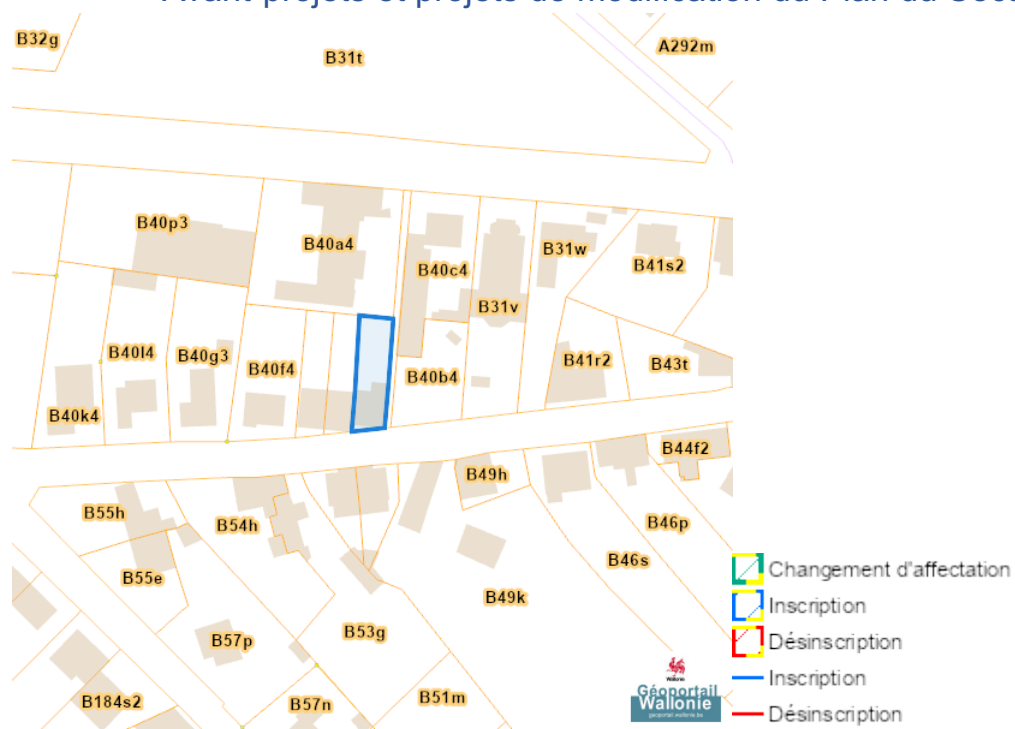
Rue de Liège 81, 4347 Voroux-Goreux

	Habitat
	Habitat à caractère rural
	Habitat vert
	Services publics et équipements communautaires
	Centre d'enfouissement technique
	Centre d'enfouissement technique désaffecté
	Loisirs
	Activité économique mixte
	Activité économique industrielle
	Activité économique spécifique Agro-Economique
	Activité économique spécifique Grande Distribution
	Activité économique spécifique Risque majeur
	Dépendances d'extraction
	Extraction à destination agricole
	Extraction à destination forestière
	Extraction à destination espaces verts
	Extraction à destination zone naturelle
	Aménagement communal concerté
	Aménagement communal concerté à caractère économique
	Enjeu communal
	Enjeu régional
	Agricole
	Forestière
	Espaces verts
	Naturelle
	Parc
	Eau
	Non affectée ("zone blanche")

Dossier: 26-000239/001

Rue de Liège 81, 4347 Voroux-Goreux

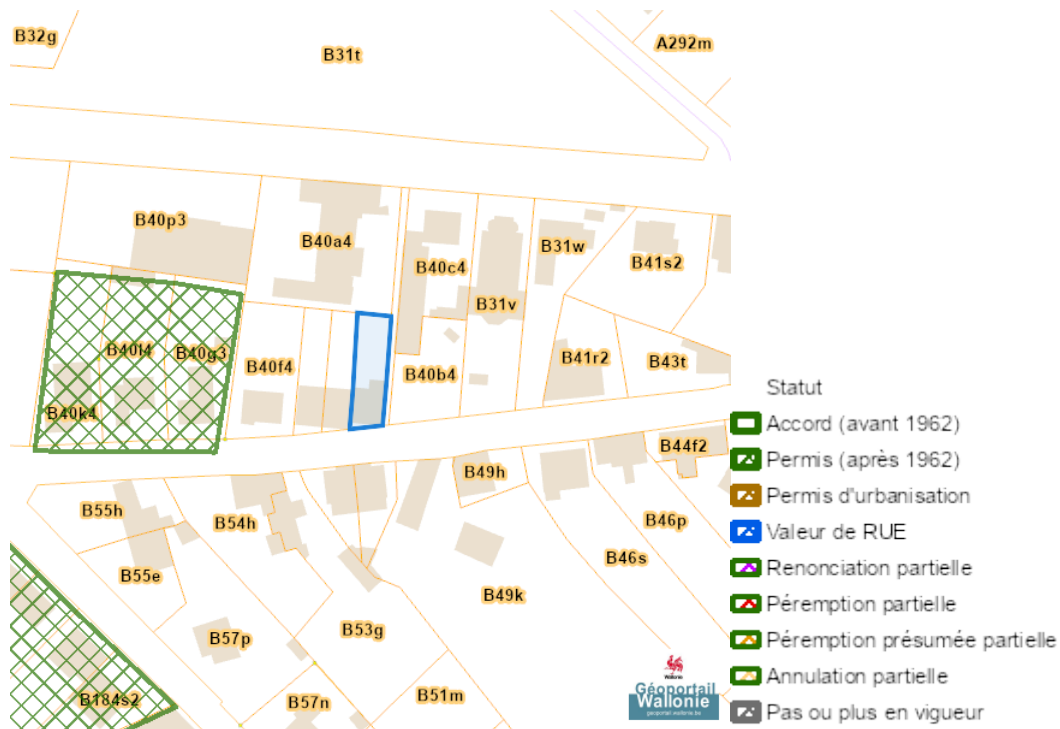
Avant-projets et projets de modification du Plan du Secteur



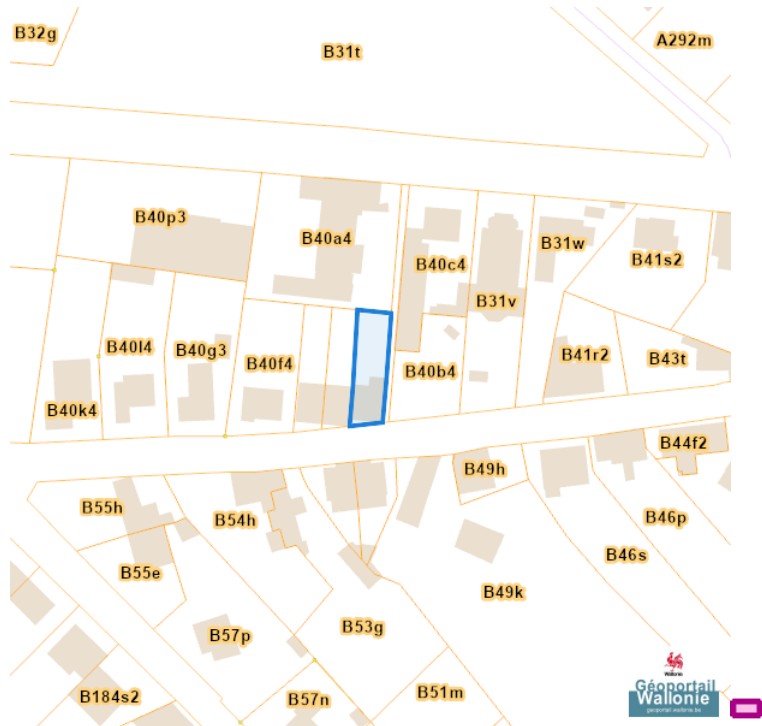
Dossier: 26-000239/001

Aménagement du territoire

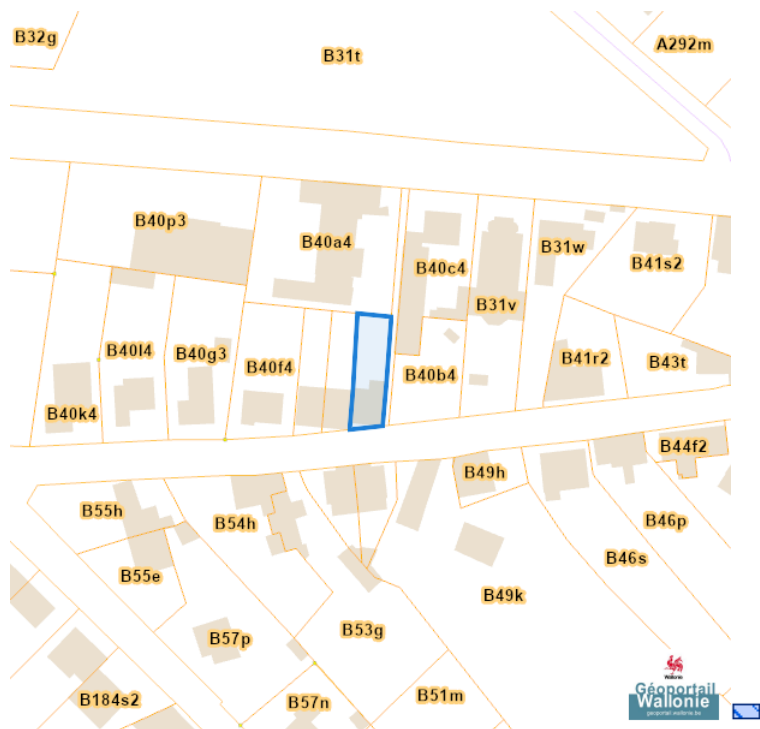
Lotissements



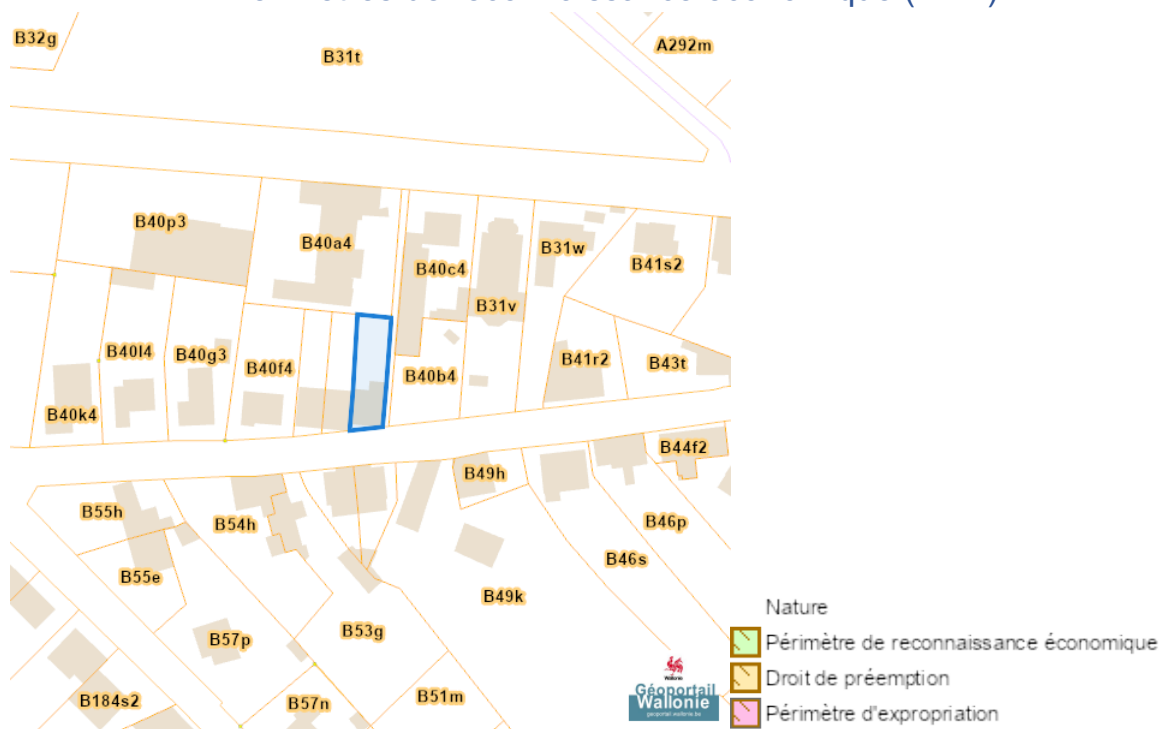
Plan Habitat Permanent



Périmètres de remembrement urbain (PRU)

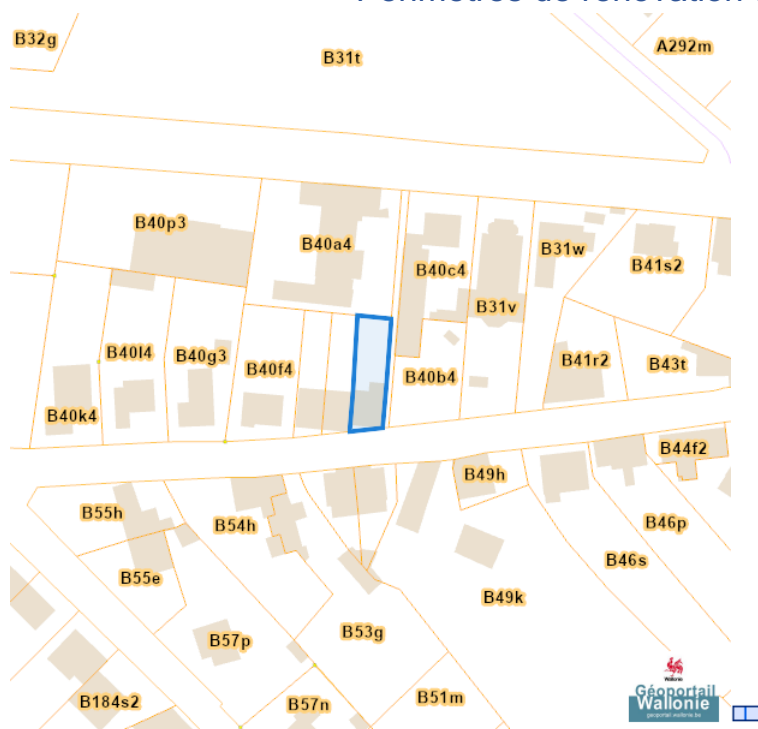


Périmètres de reconnaissance économique (PRE)

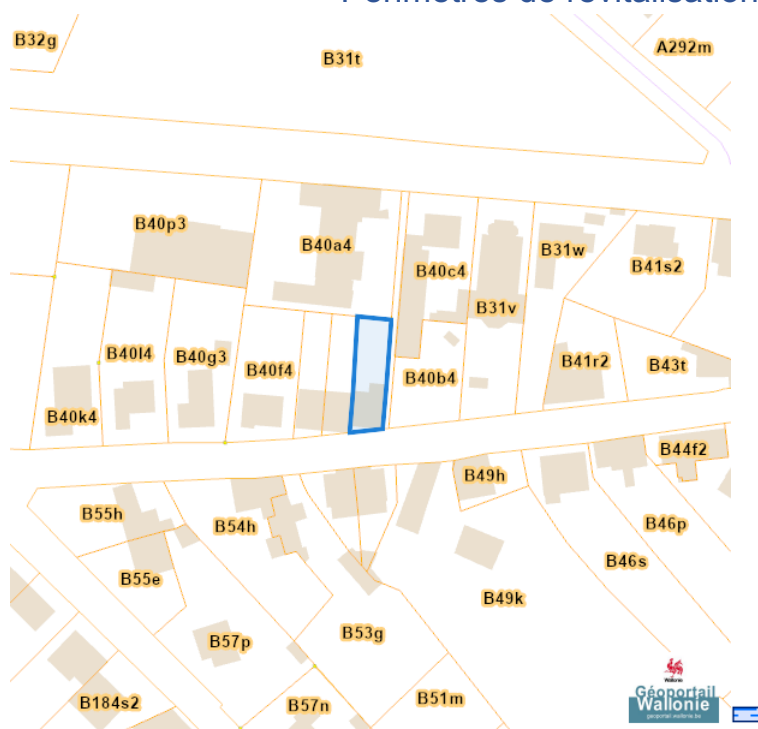


Rue de Liège 81, 4347 Voroux-Goreux

Périmètres de rénovation urbaine



Périmètres de revitalisation urbaine



Dossier: 26-000239/001

Rue de Liège 81, 4347 Voroux-Goreux

Schéma d'Orientation Local (SOL)

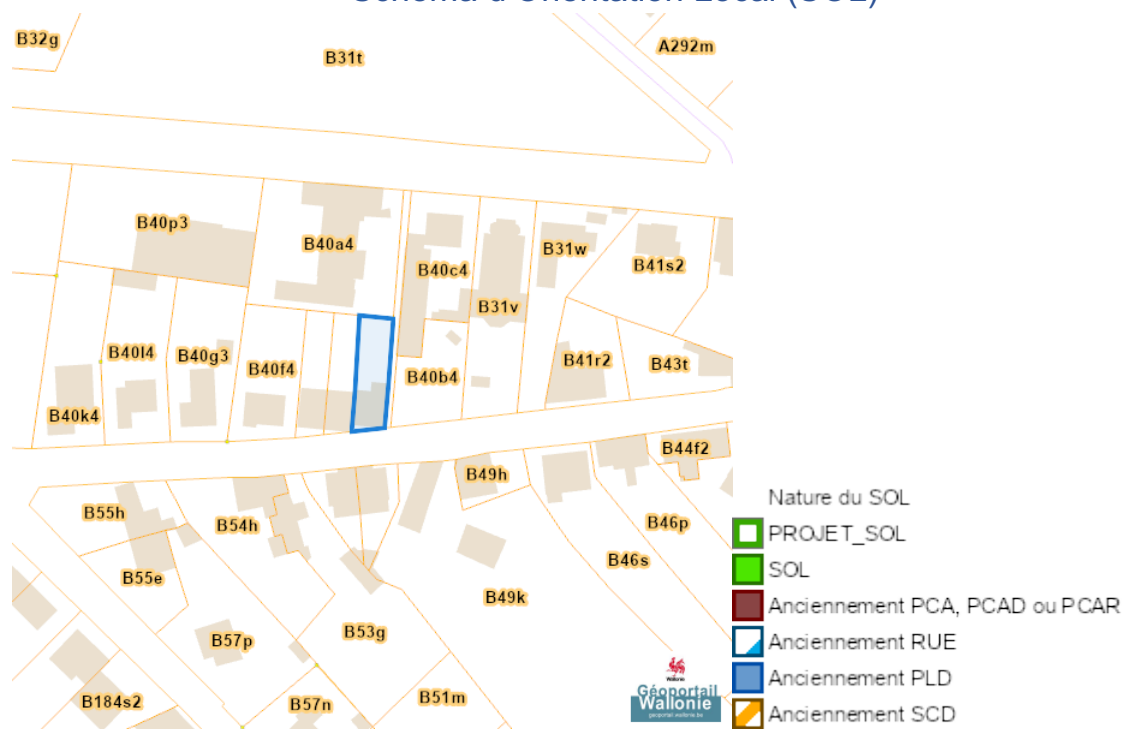
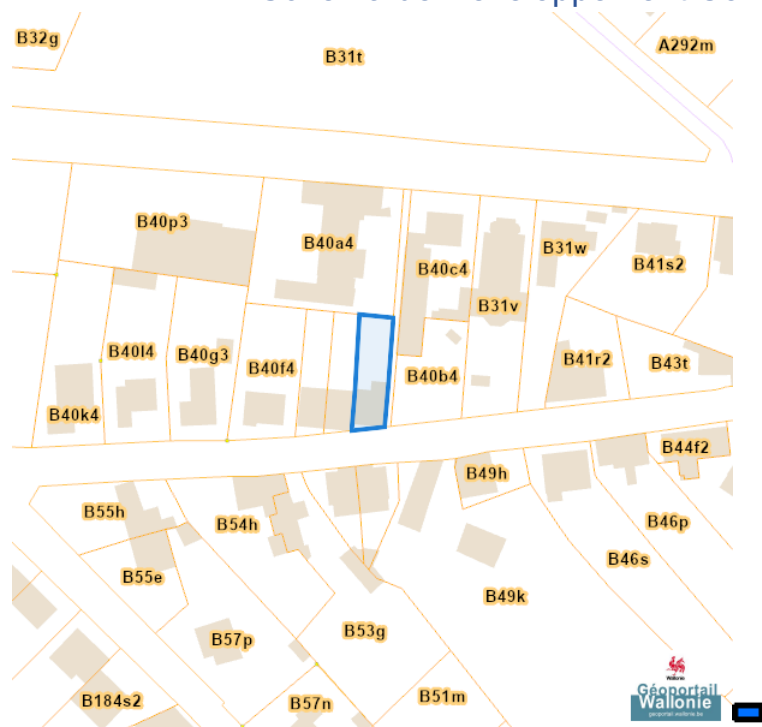


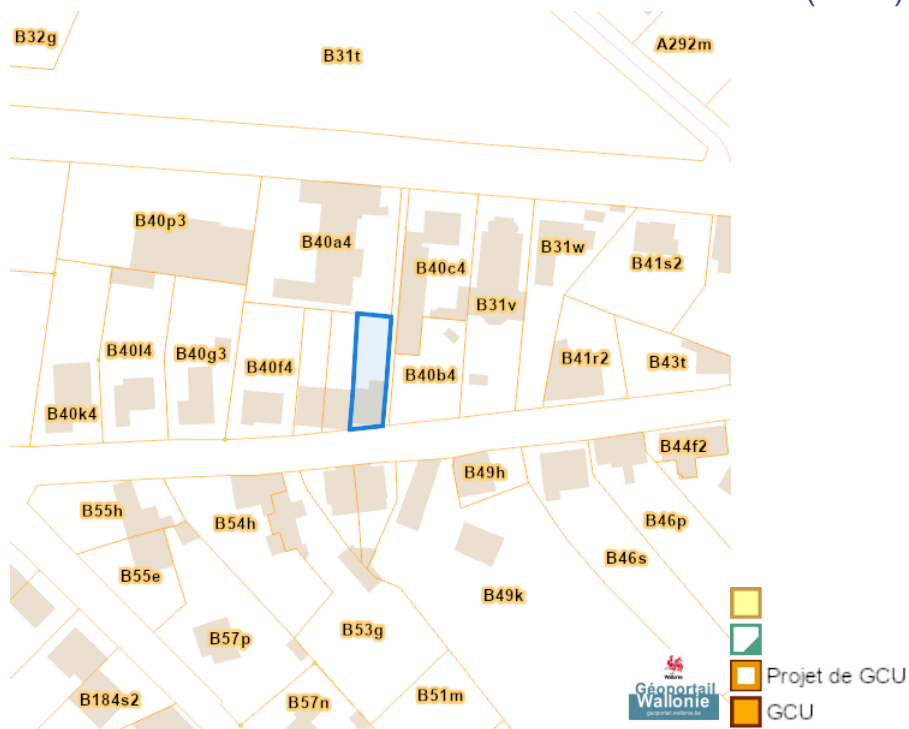
Schéma de Développement Communal (SDC)



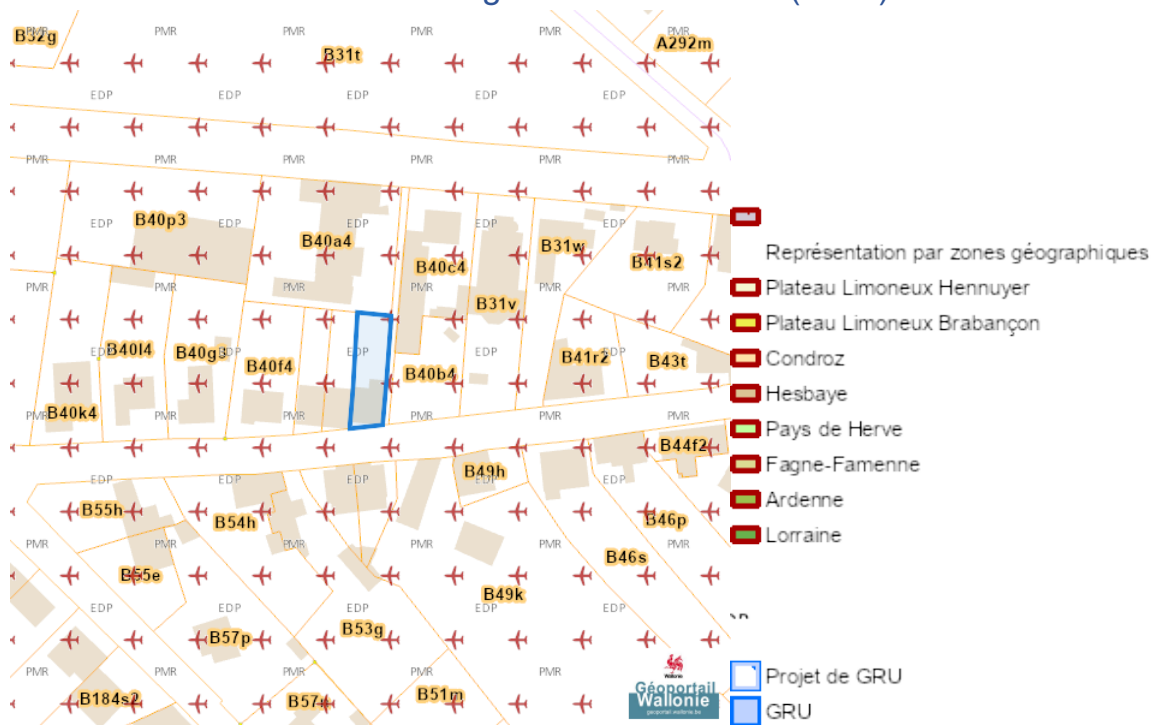
Dossier: 26-000239/001

Rue de Liège 81, 4347 Voroux-Goreux

Guide Communal d'Urbanisme (GCU)



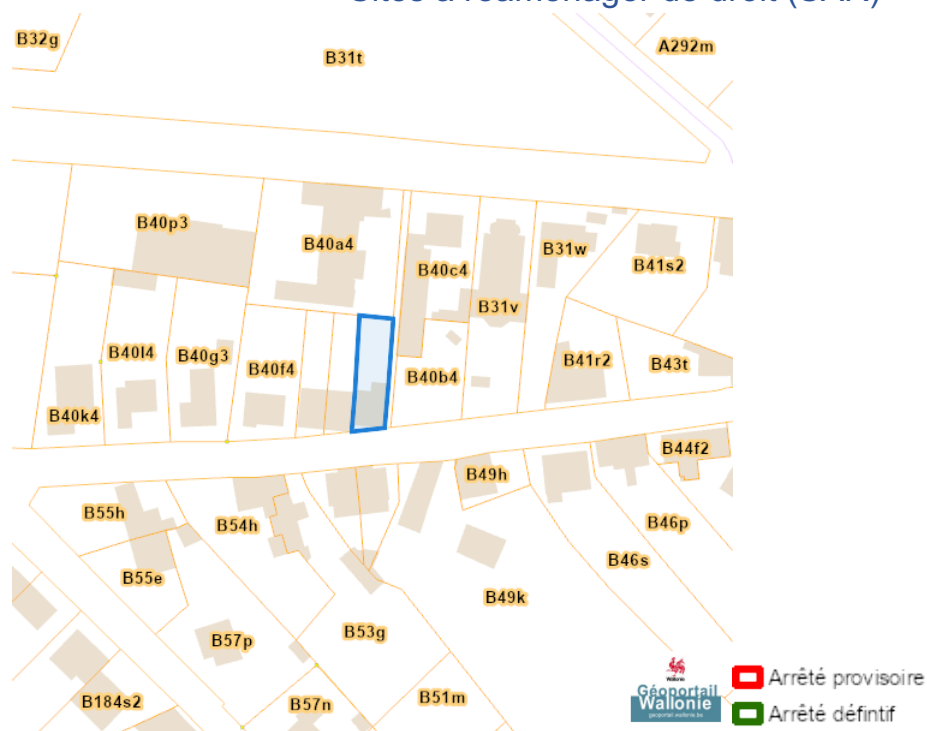
Guide Régional d'Urbanisme (GRU)



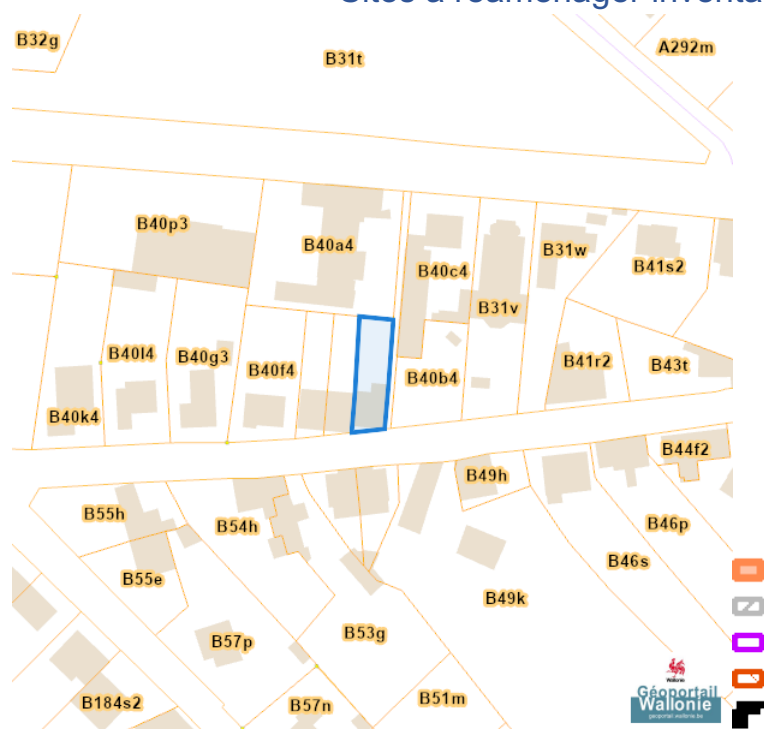
Dossier: 26-000239/001

Rue de Liège 81, 4347 Voroux-Goreux

Sites à réaménager de droit (SAR)



Sites à réaménager inventaire (ISA)



Dossier: 26-000239/001

Rue de Liège 81, 4347 Voroux-Goreux

Taxation des bénéfices résultant d'une révision du plan de secteur

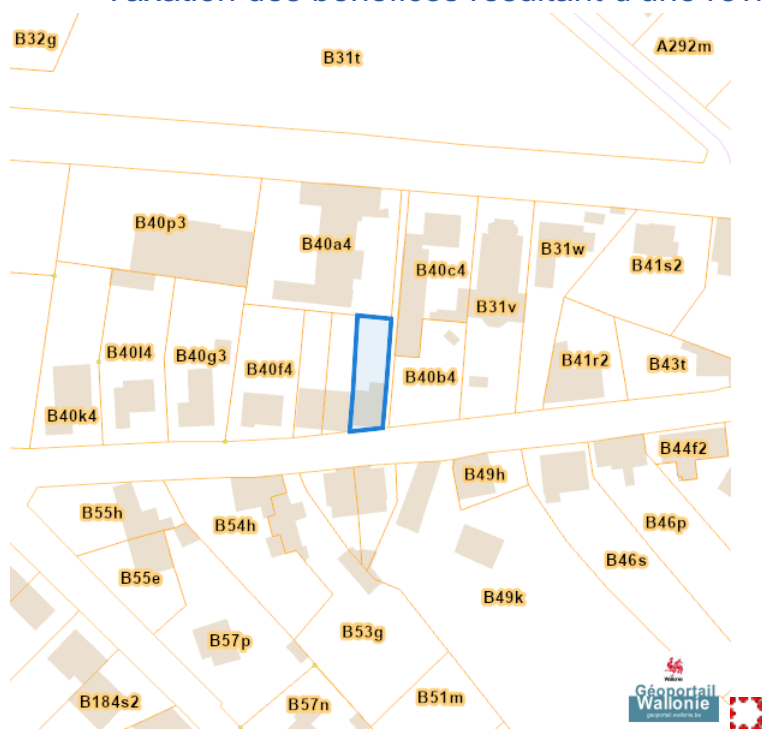
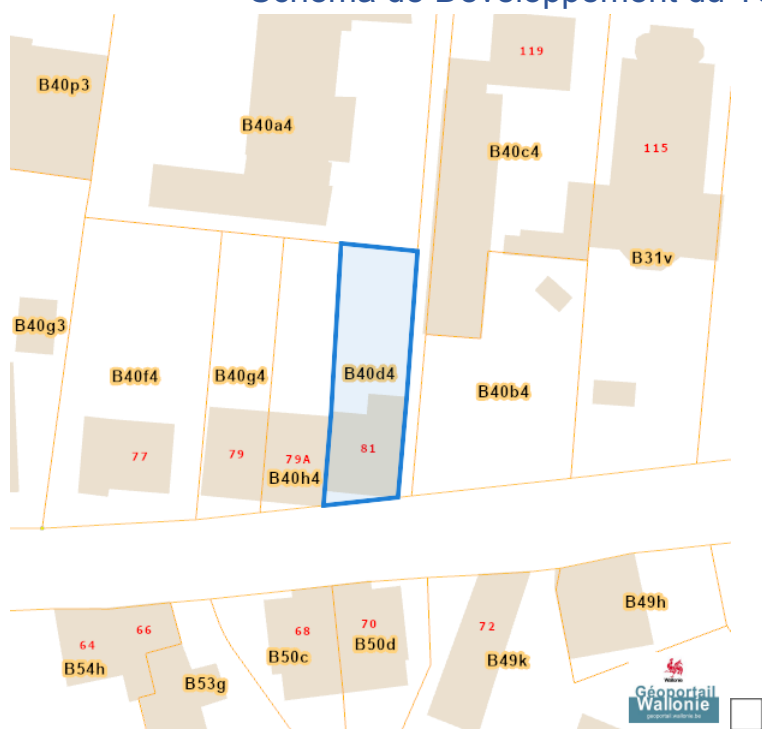
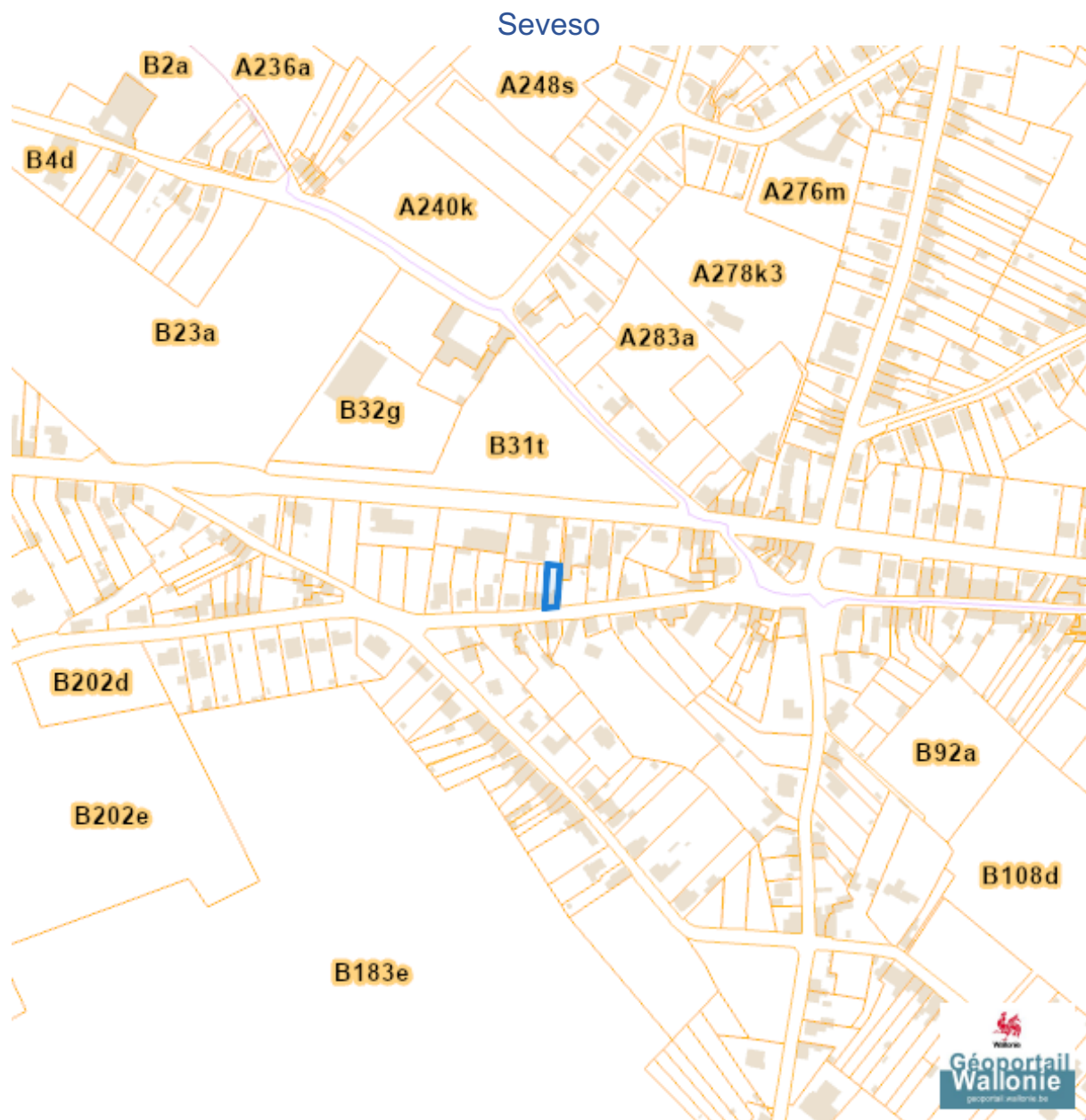









Schéma de Développement du Territoire (SDT)



Dossier: 26-000239/001

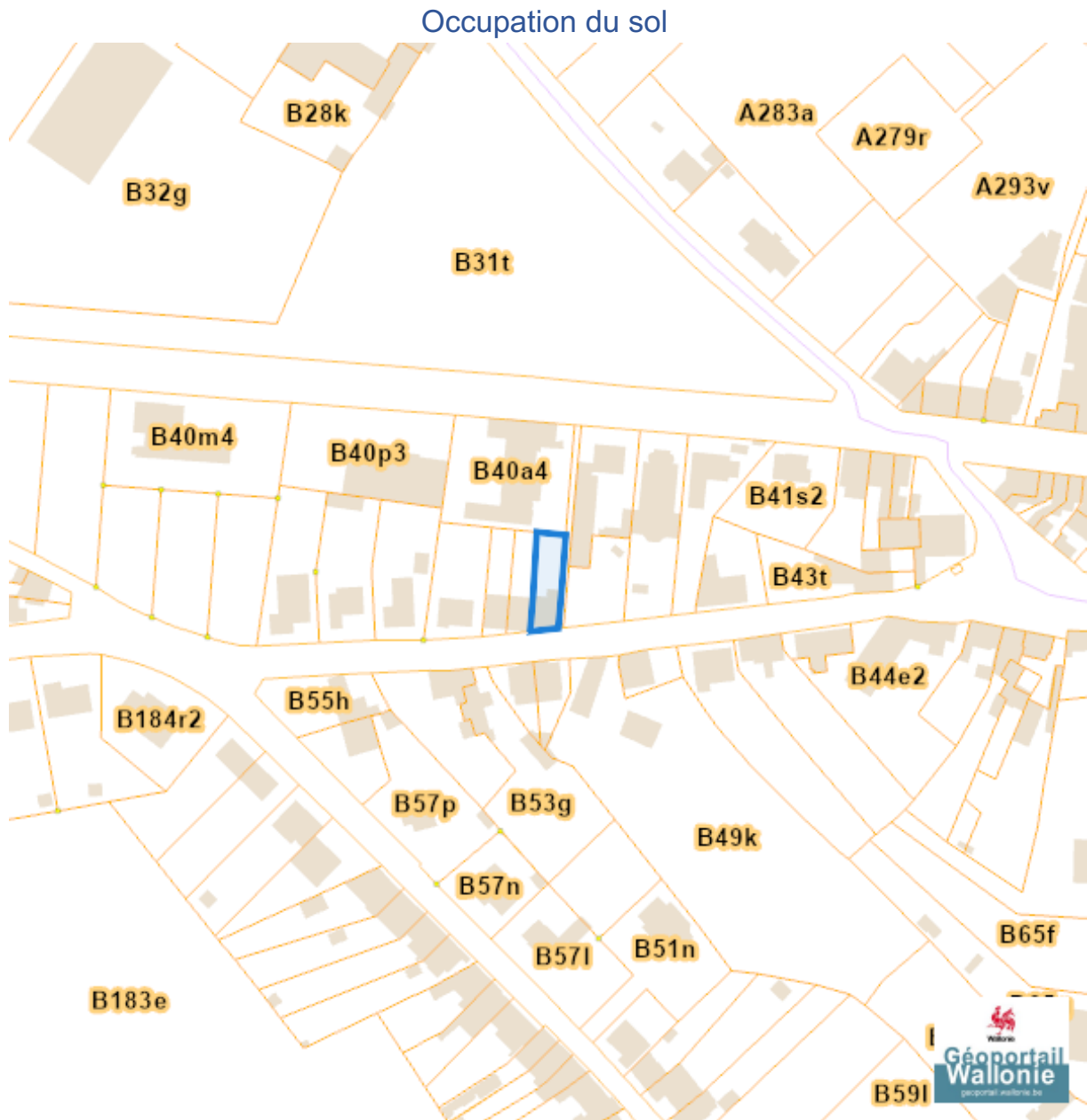
Rue de Liège 81, 4347 Voroux-Goreux



-  Zone vulnérable basée sur un risque de probabilité d'effets dangereux supérieure à E-5 et sur une distance de 100m autour du site SEVESO
-  Zone vulnérable basée sur un risque de probabilité d'effets dangereux comprise entre E-5 et E-6 et sur une distance de 200m autour du site SEVESO
-  Zone vulnérable basée sur une courbe provisoire de risque et sur une distance de 200m autour du site SEVESO
- Seuil SEVESO
-  Petits seuils SEVESO
-  Grands seuils SEVESO
- Seuil SEVESO
-  Petits seuils SEVESO
-  Grands seuils SEVESO

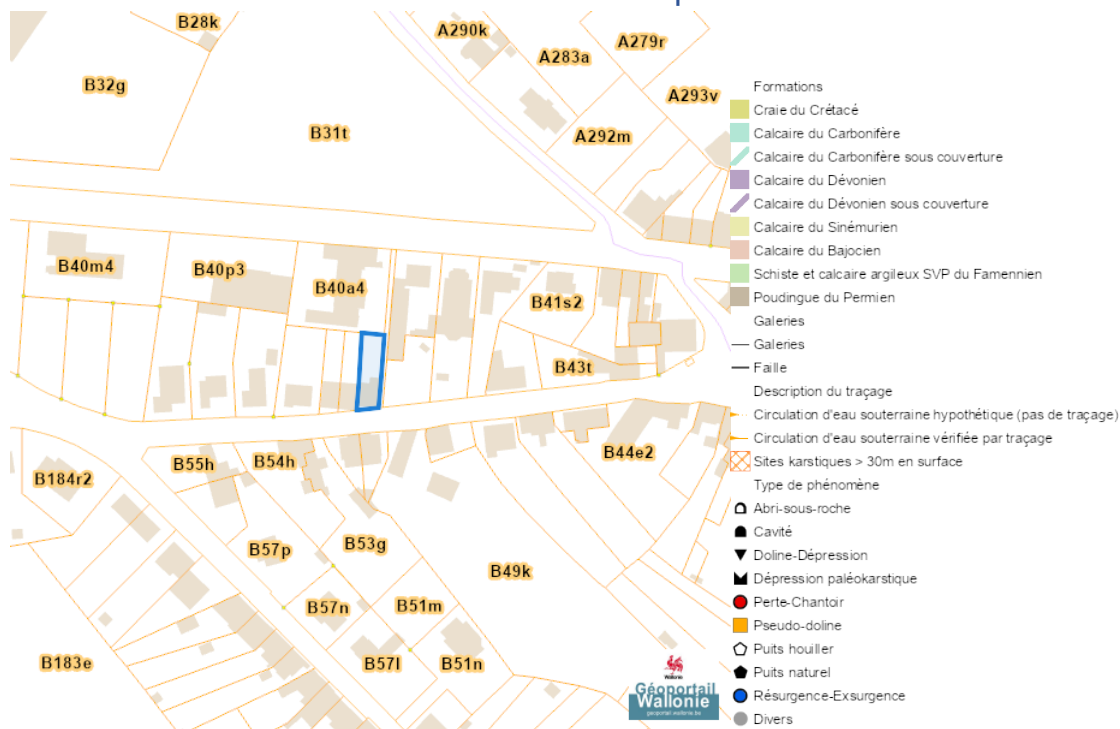
Dossier: 26-000239/001

Sol et sous-sol

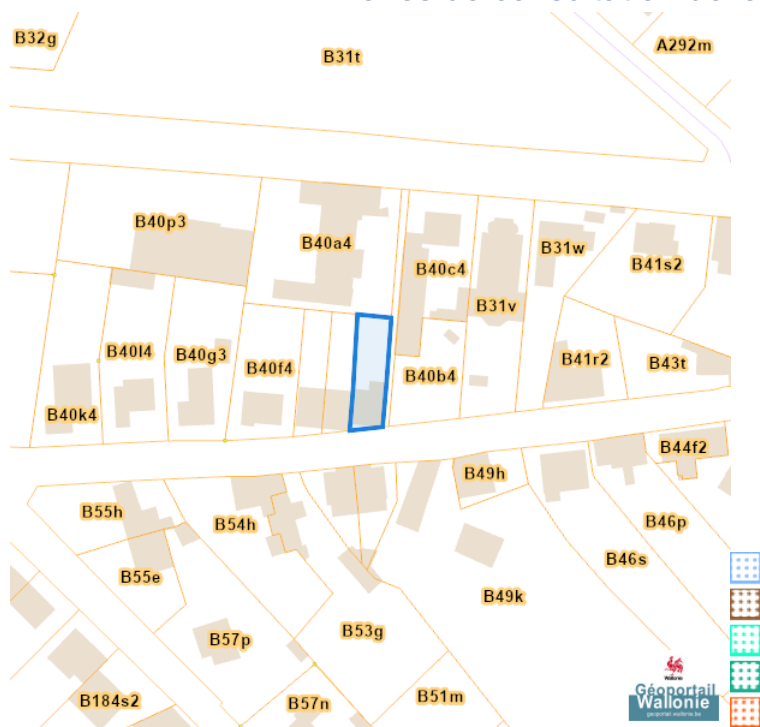


Dossier: 26-000239/001

Sites Karstiques

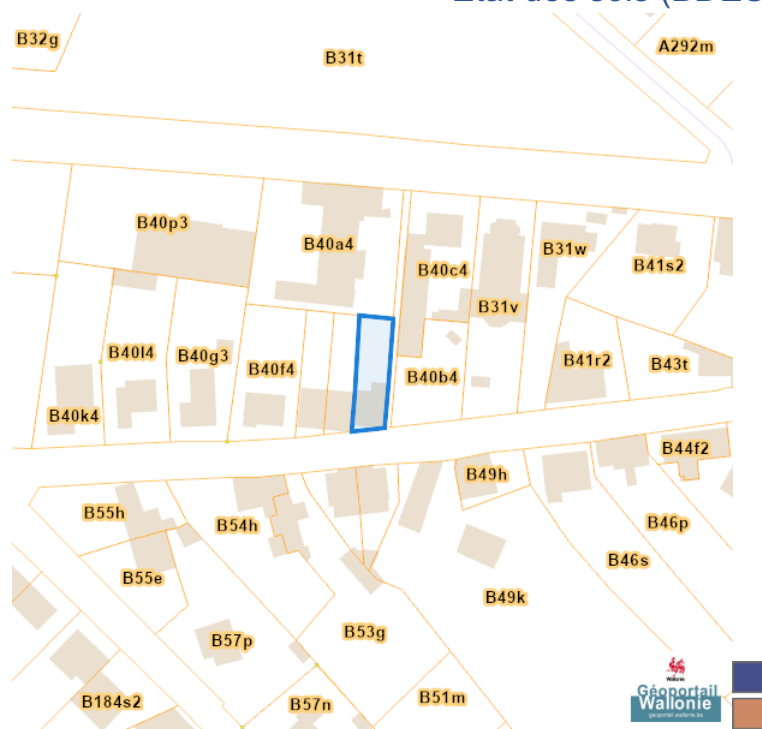


Zones de consultation de la DRIGM

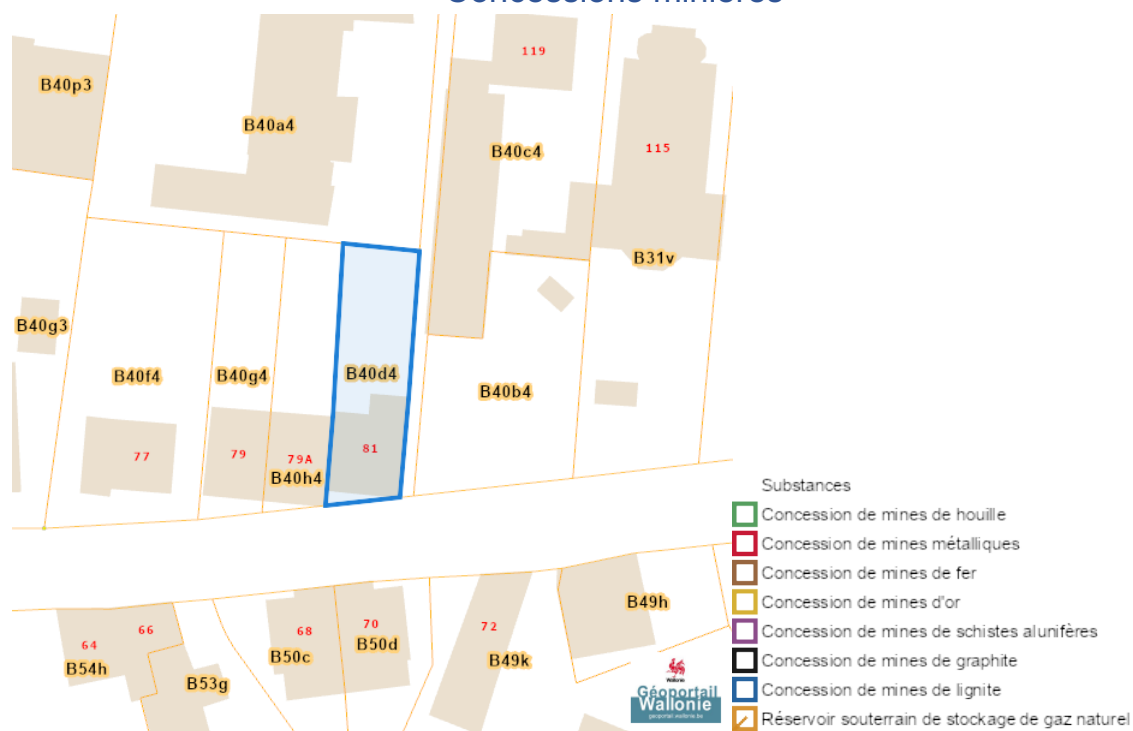


Rue de Liège 81, 4347 Voroux-Goreux

Etat des sols (BDES)



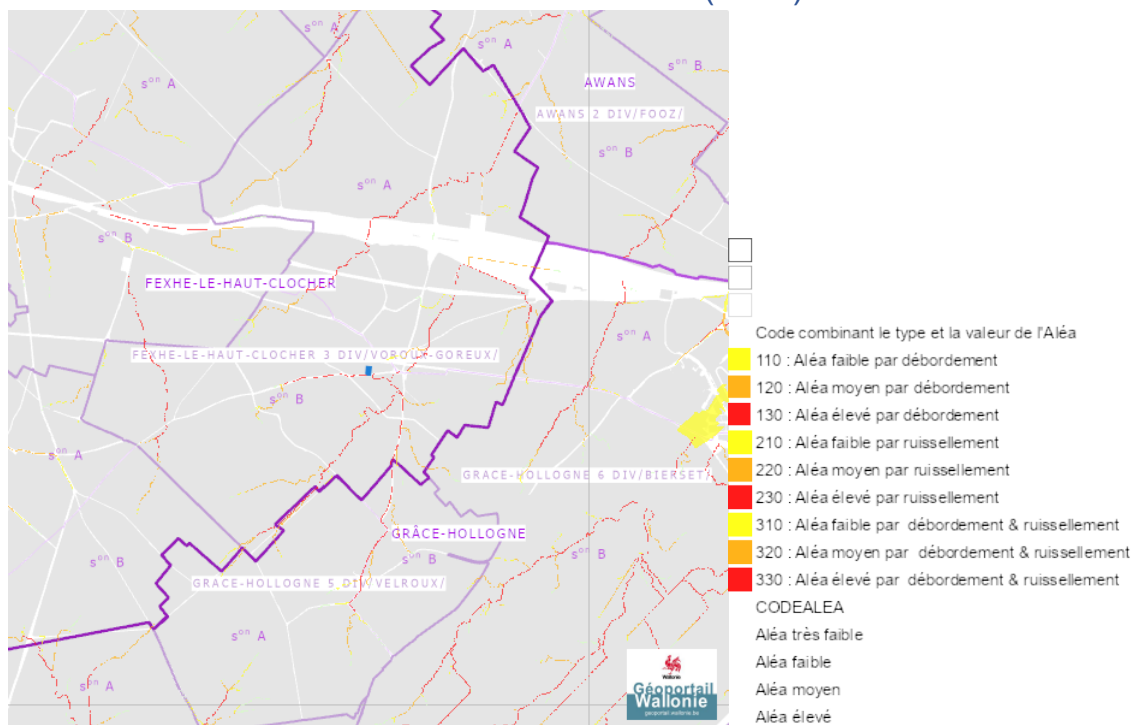
Concessions minières



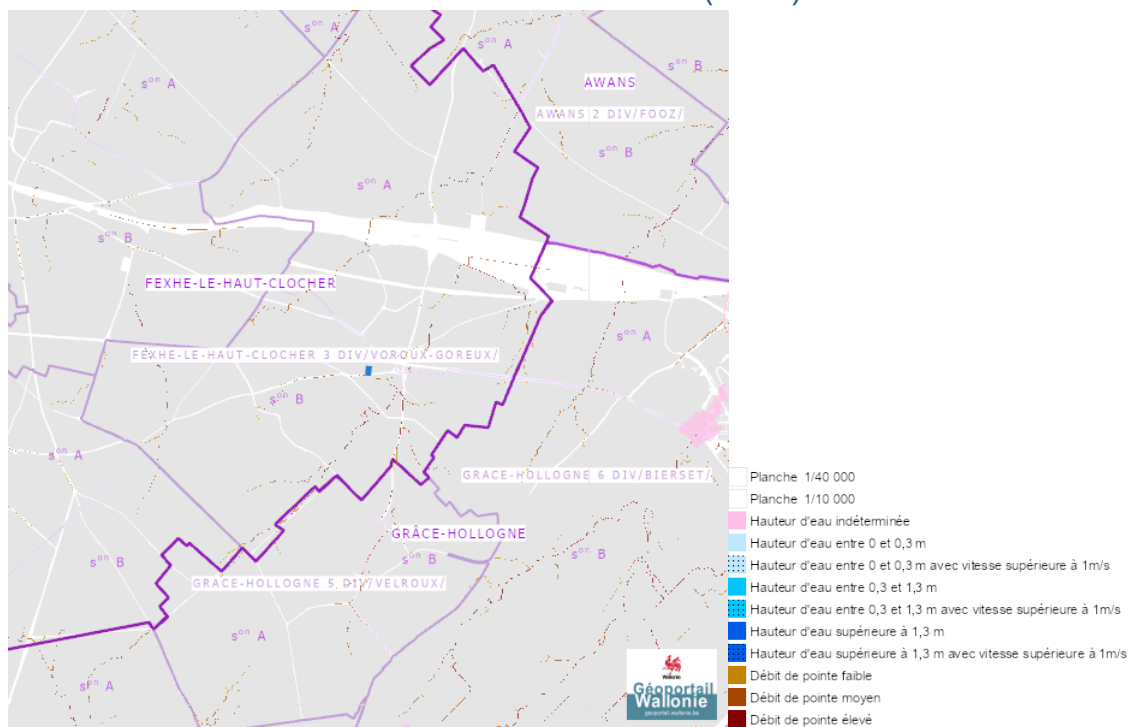
Dossier: 26-000239/001

Eau

Alea d' inondation (2021)

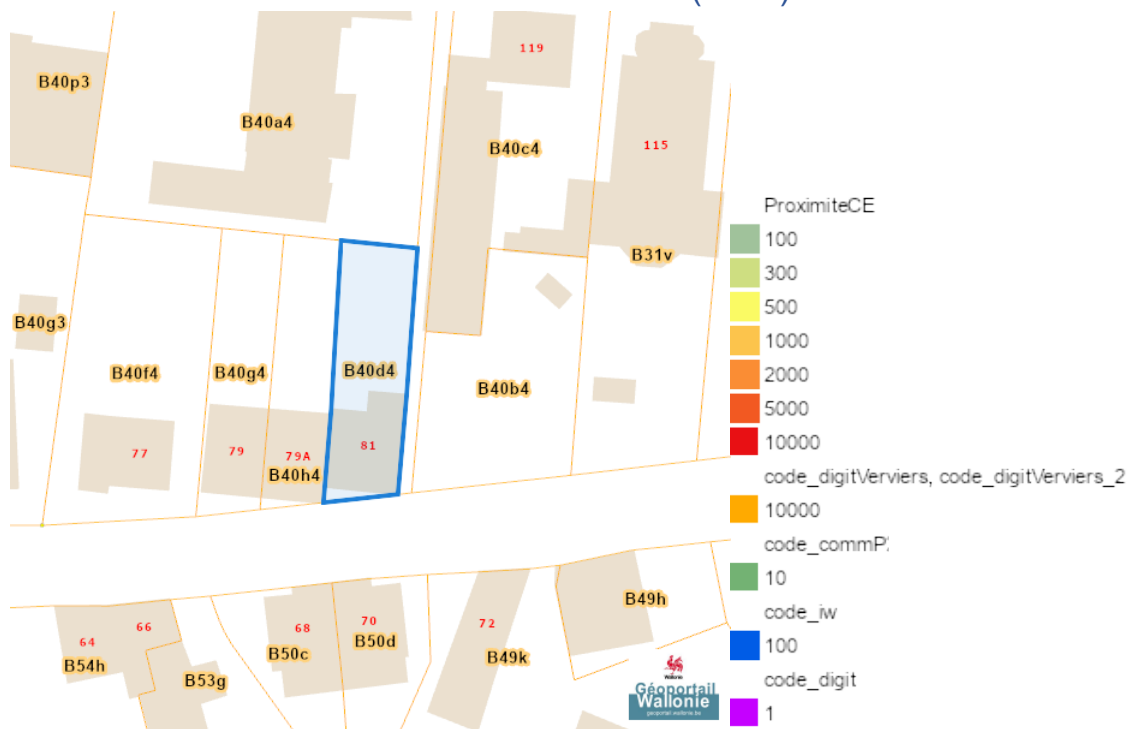


Zones inondables (2021)

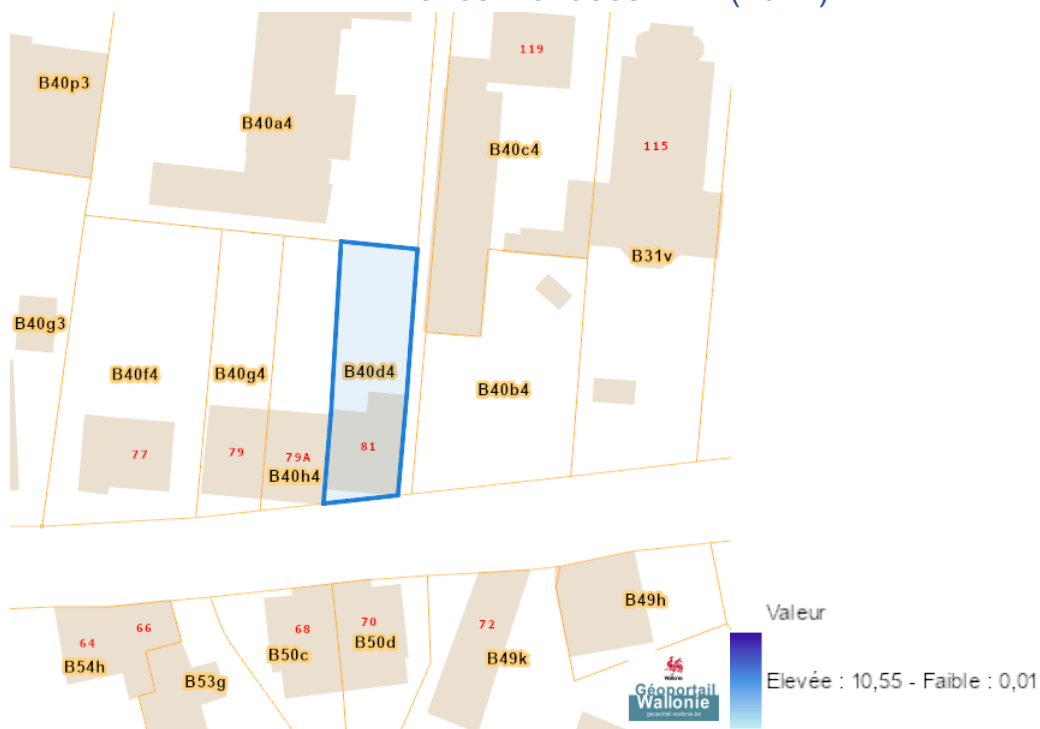


Rue de Liège 81, 4347 Voroux-Goreux

Zones inondees (2021)

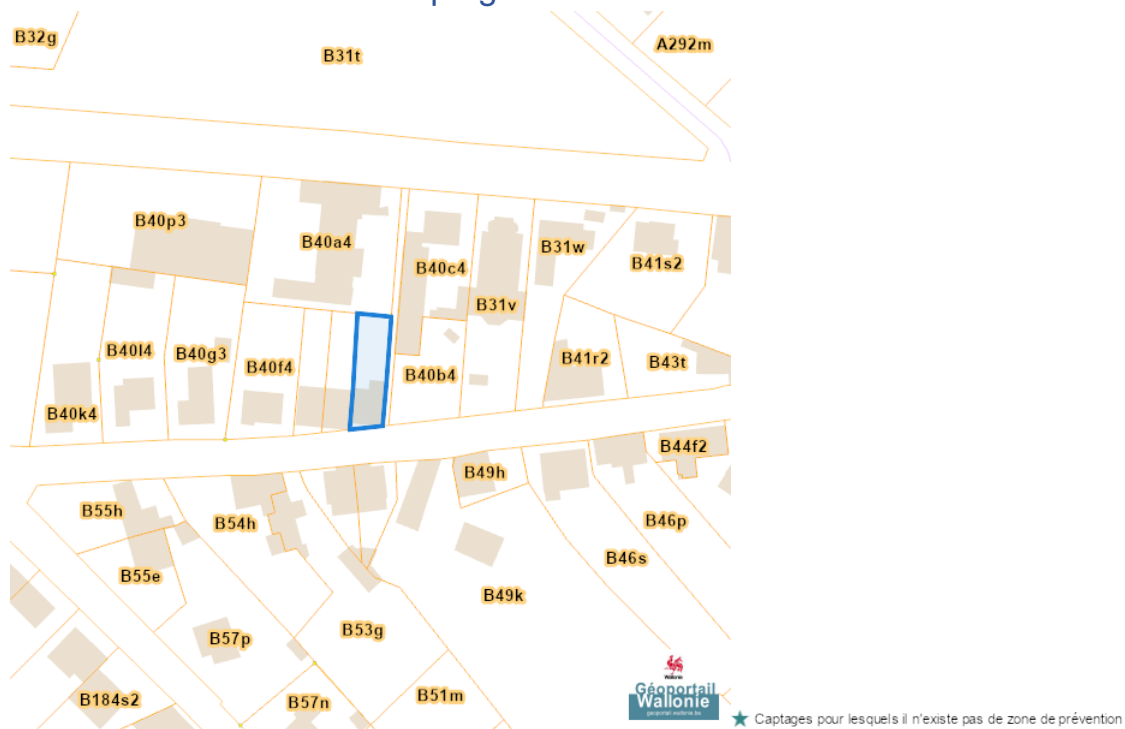


Zones inondees IDW (2021)

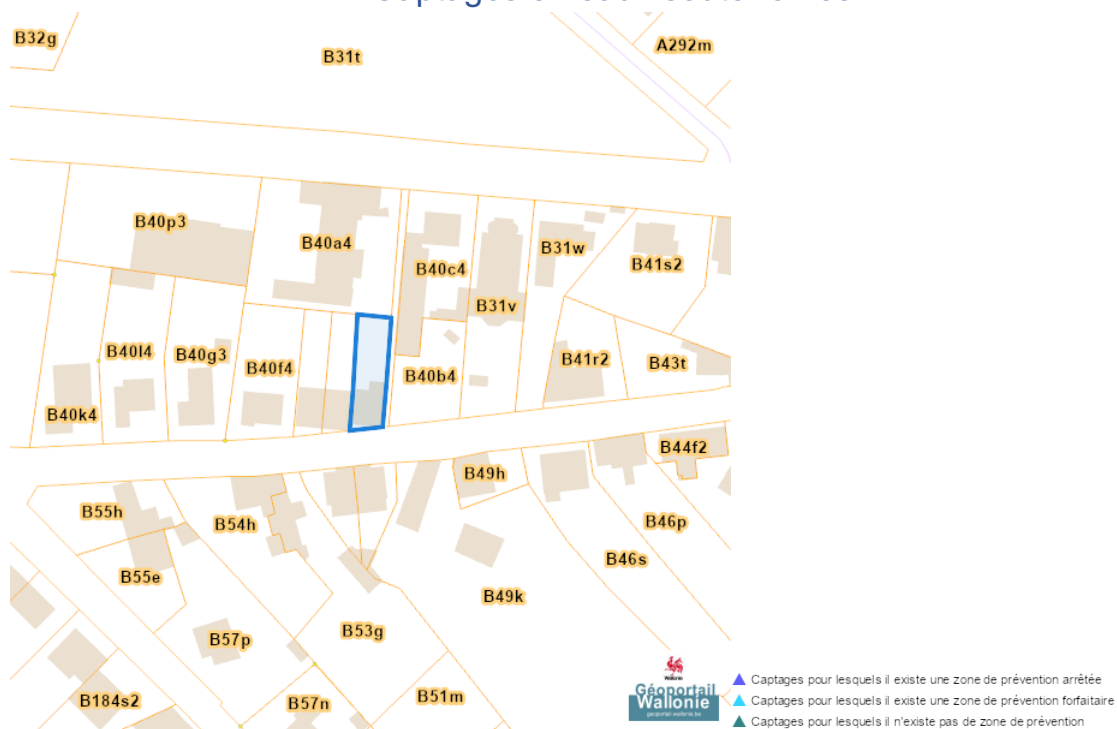


Dossier: 26-000239/001

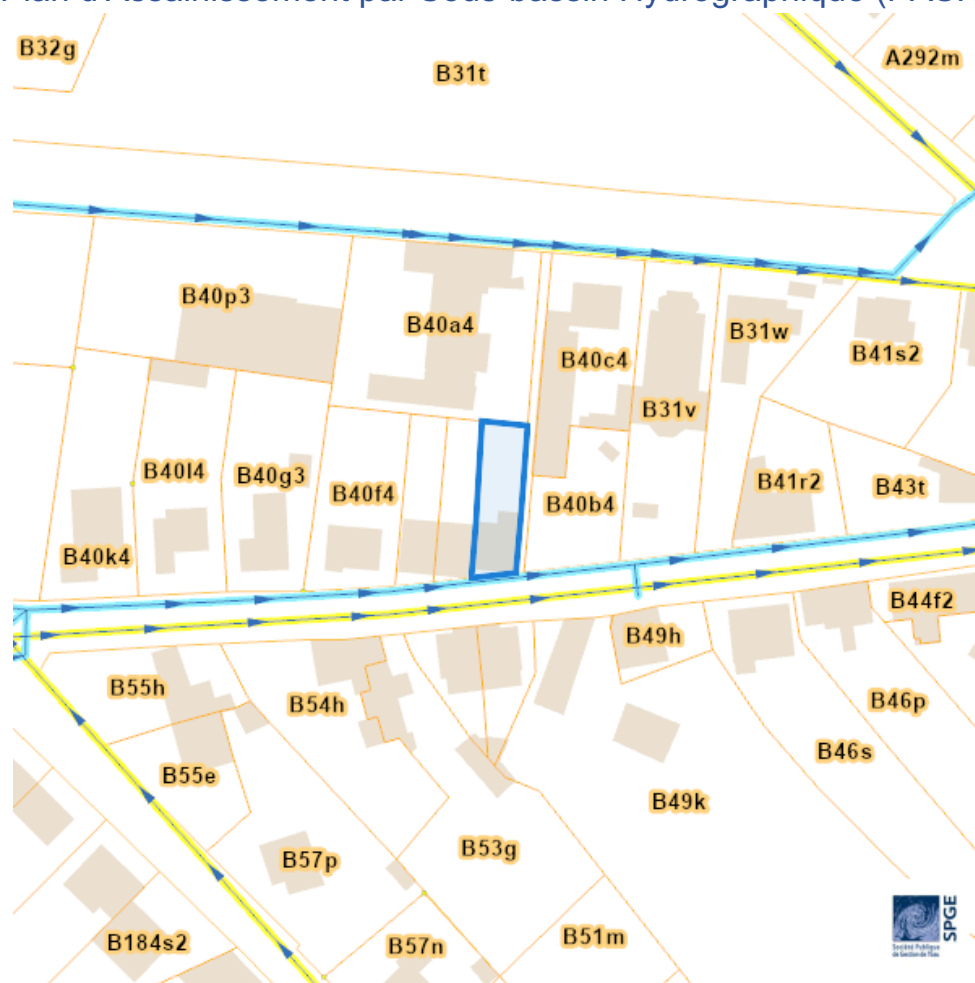
Captages en eaux de surface



Captages en eaux souterraines



Plan d'Assainissement par Sous-bassin Hydrographique (PASH)

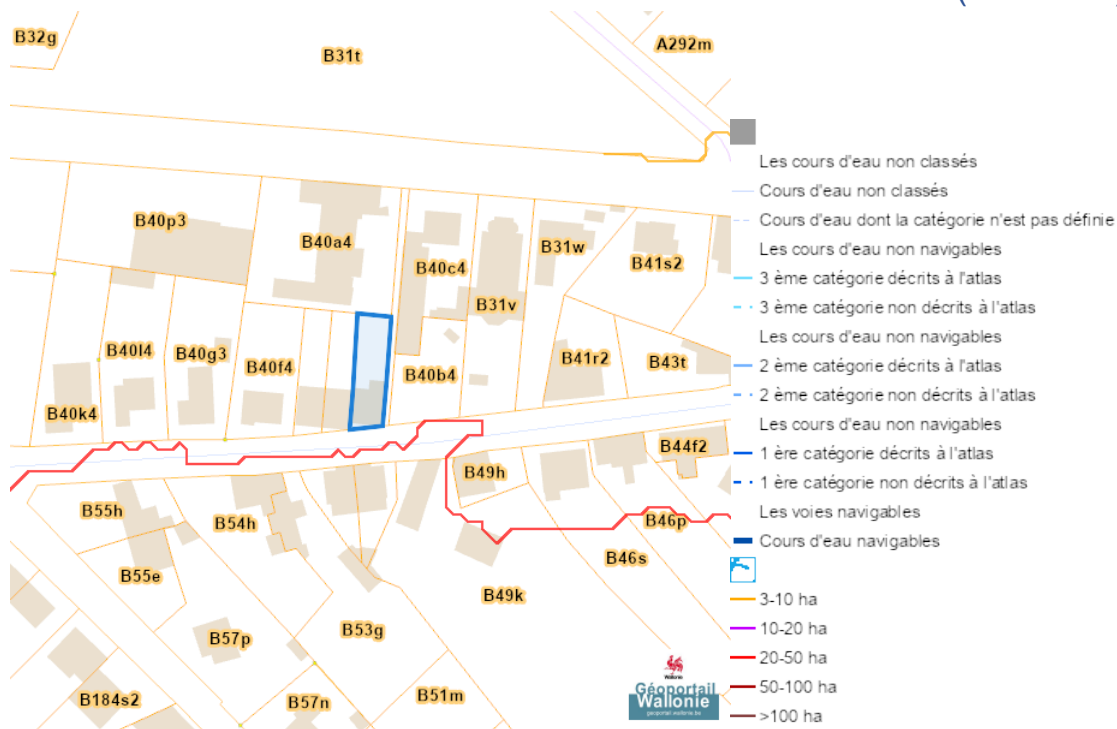


Rue de Liège 81, 4347 Voroux-Goreux

-  Existant
-  En construction
-  A l'étude
-  A déclasser
-  Hors Wallonie
-  Egout gravitaire - Existant (localisation vérifiée)
-  Egout gravitaire - Existant (schématique, localisation à vérifier)
-  Egout gravitaire - En construction
-  Egout gravitaire - A l'étude
-  Egout gravitaire - Existence à vérifier auprès de la commune
-  Egout sous pression - Existant (localisation vérifiée)
-  Egout sous pression - Existant (schématique, localisation à vérifier)
-  Egout sous pression - En construction
-  Egout sous pression - A l'étude
-  Egout sous pression - Existence à vérifier auprès de la commune
-  Strictement eaux usées
-  Strictement eaux claires
-  Unitaire (eaux usées et claires)
-  Collecteur gravitaire - Existant (localisation vérifiée)
-  Collecteur gravitaire - Existant (schématique, localisation à vérifier)
-  Collecteur gravitaire - En construction
-  Collecteur gravitaire - A l'étude
-  Collecteur sous-pression - Existant (localisation vérifiée)
-  Collecteur sous-pression - Existant (schématique, localisation à vérifier)
-  Collecteur sous-pression - En construction
-  Collecteur sous-pression - A l'étude

Dossier: 26-000239/001

Axes de ruissellement concentré et données associées (LIDAXES)

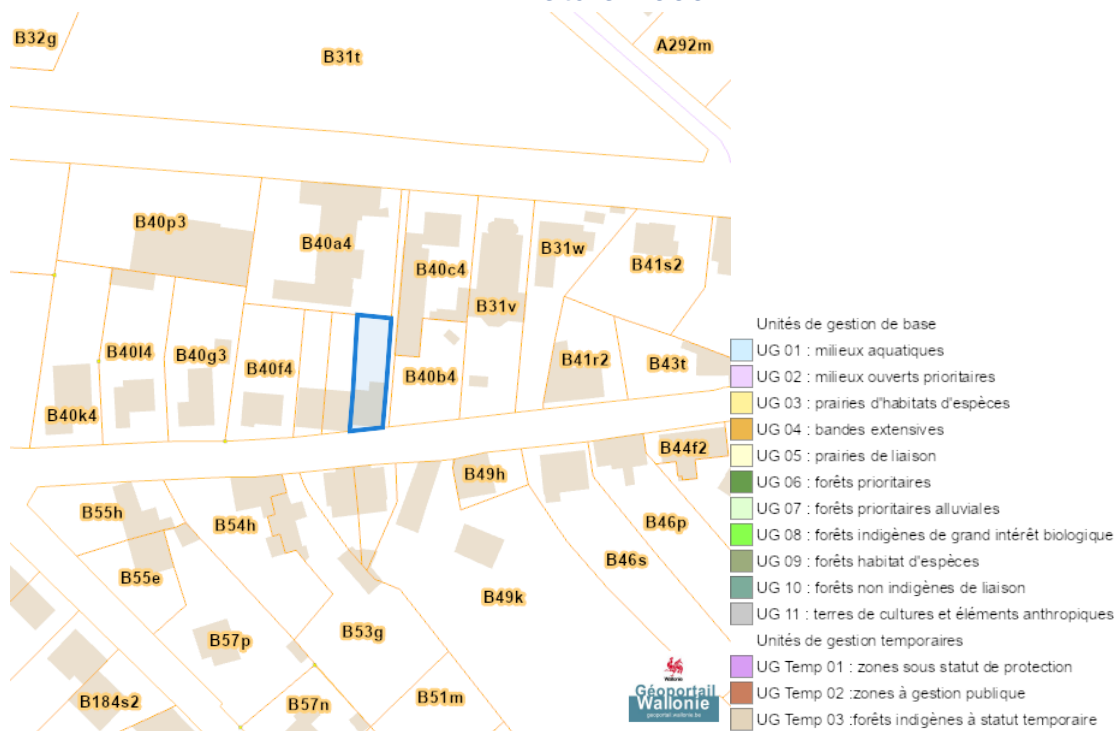


Nature

Arbres et haies remarquables (AHREM)

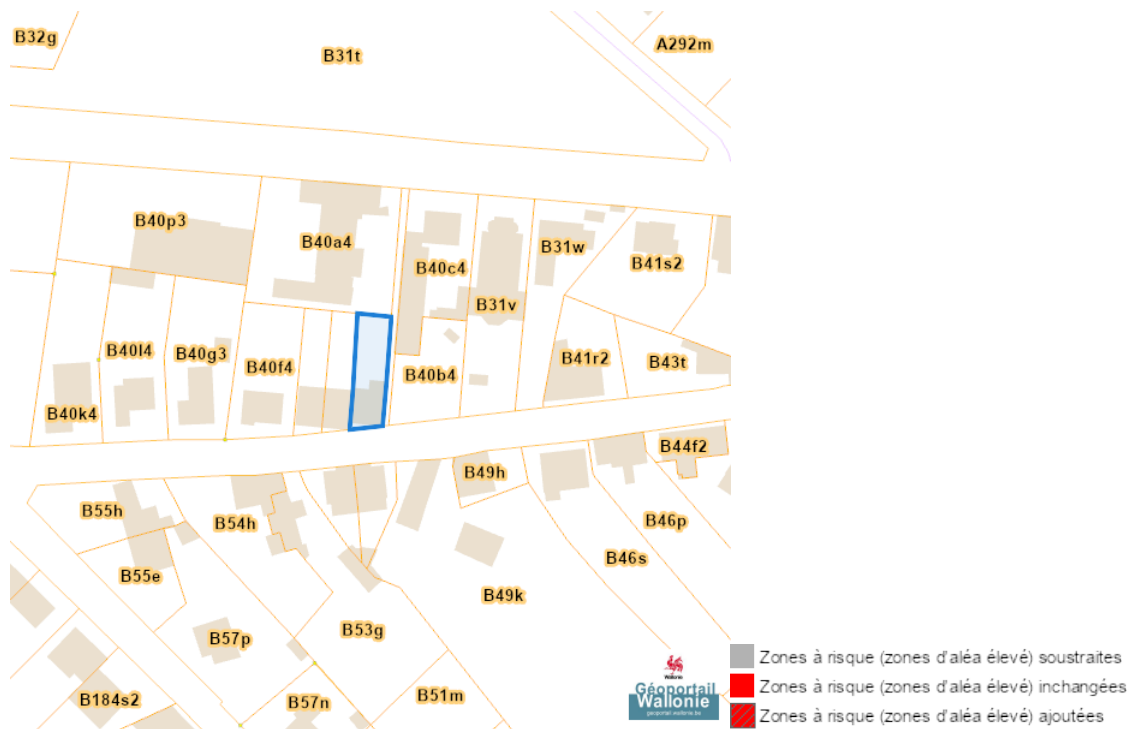


Natura 2000

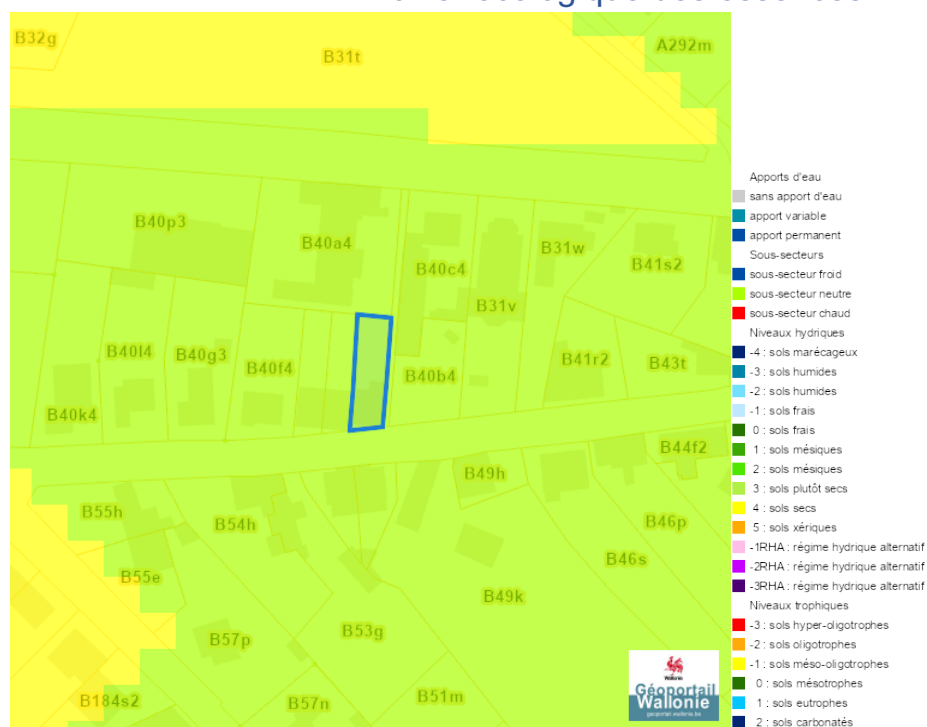


Rue de Liège 81, 4347 Voroux-Goreux

Loi sur le contrat d'assurance terrestre

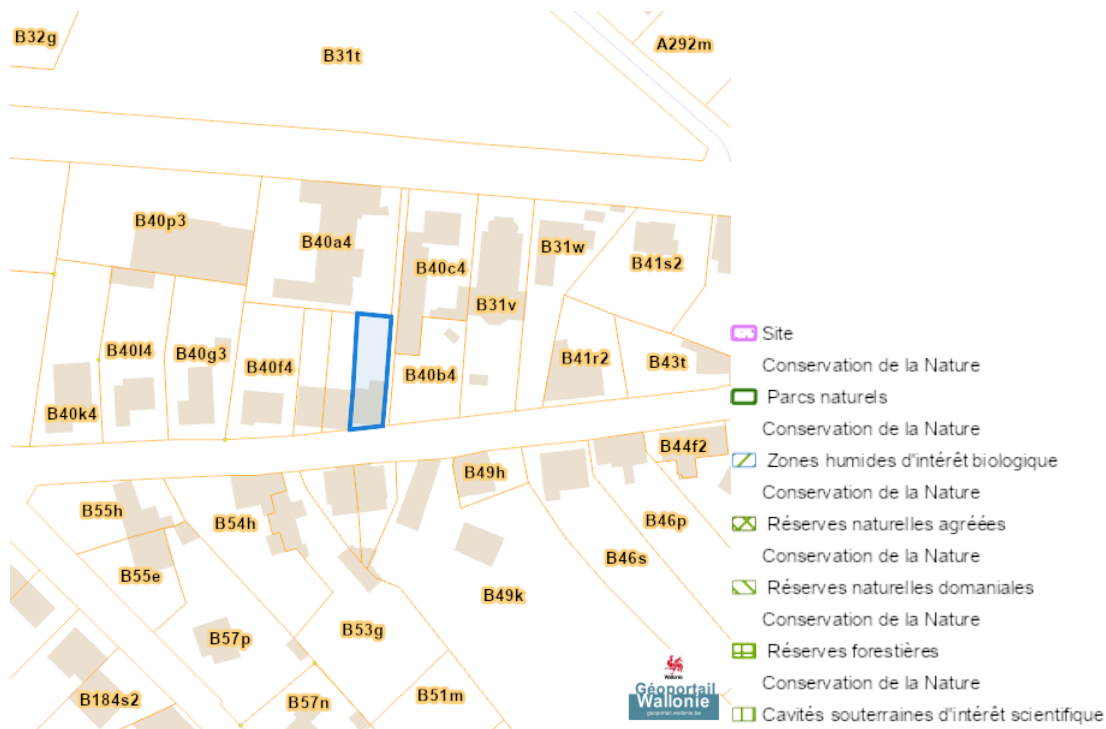


Fichier écologique des essences

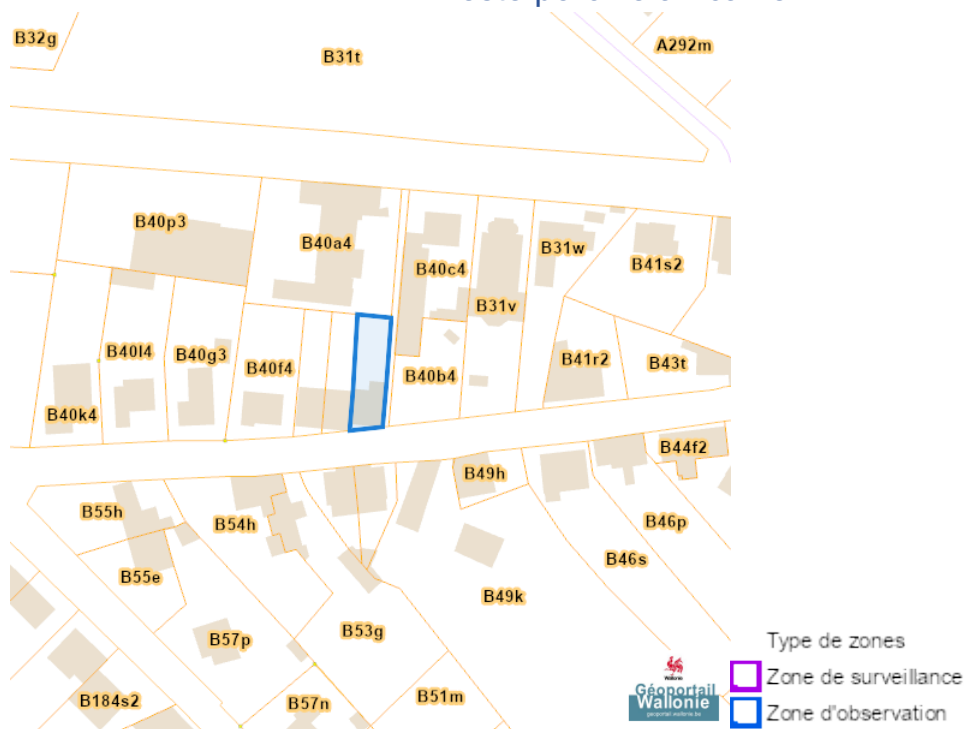


Dossier: 26-000239/001

Conservation de la nature

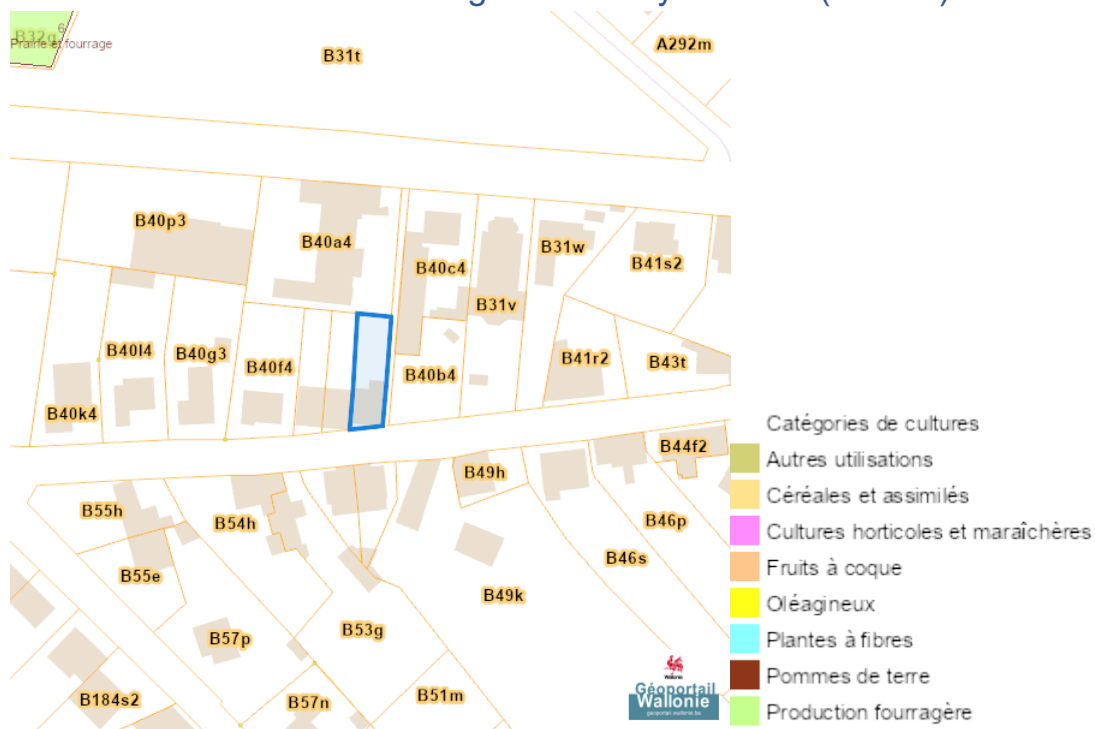


Peste porcine africaine

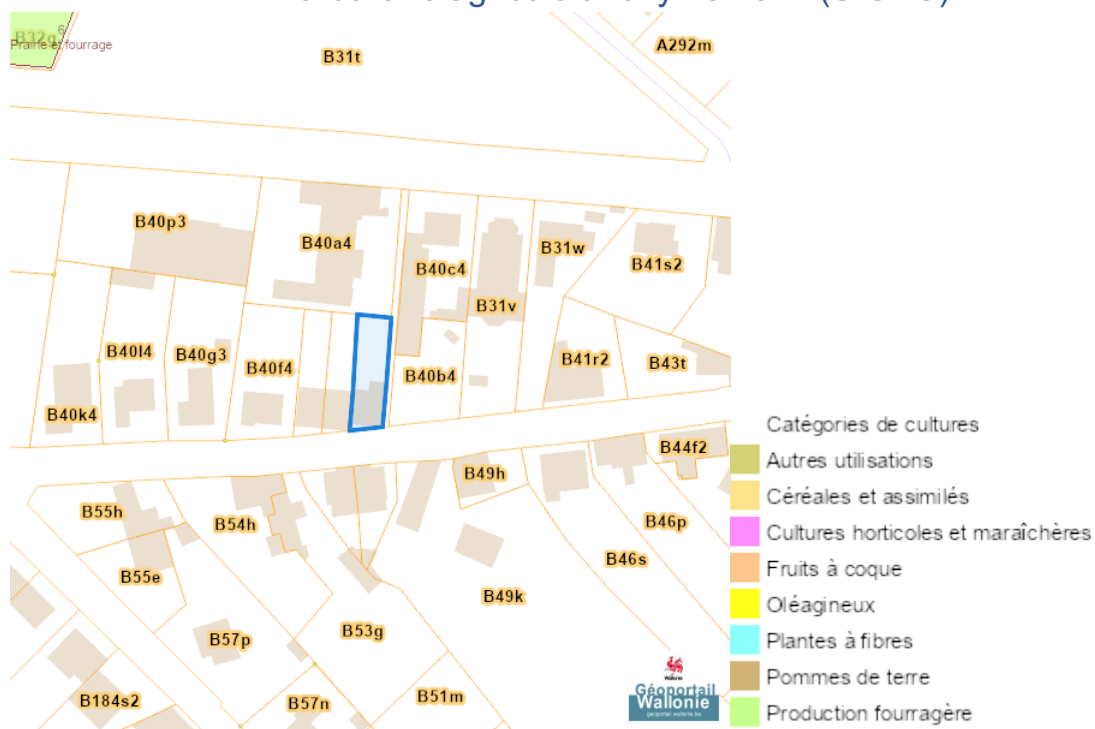


Rue de Liège 81, 4347 Voroux-Goreux

Parcelle agricole anonyme 2019 (SIGEC)



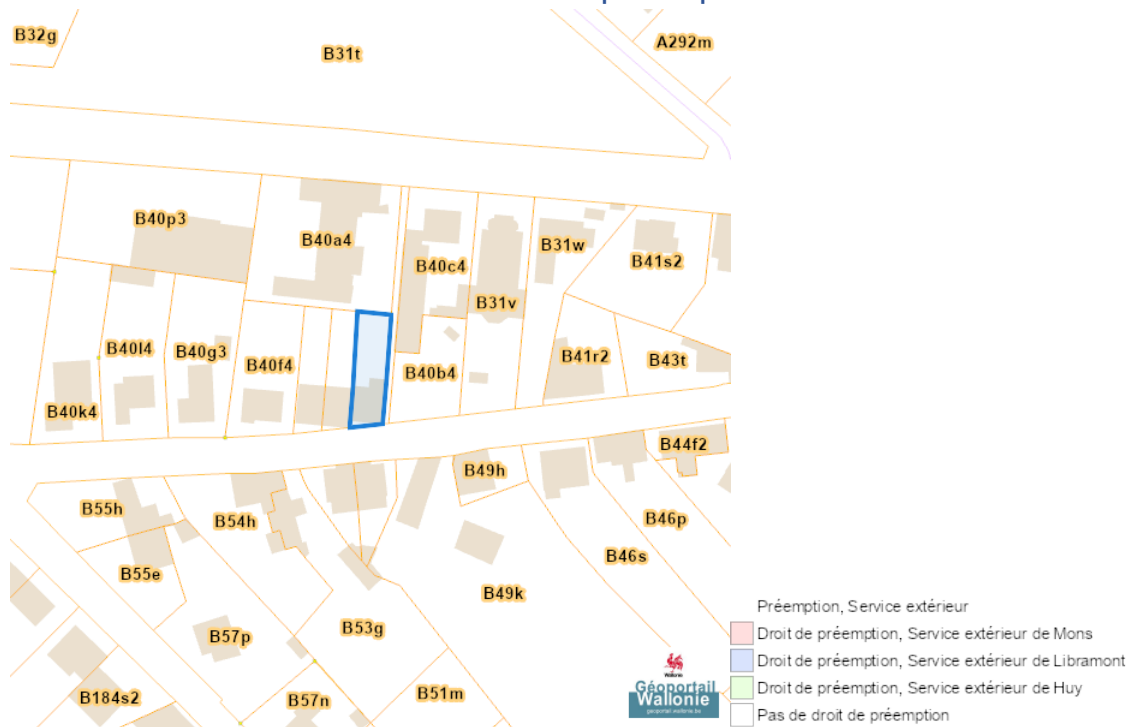
Parcelle agricole anonyme 2022 (SIGEC)



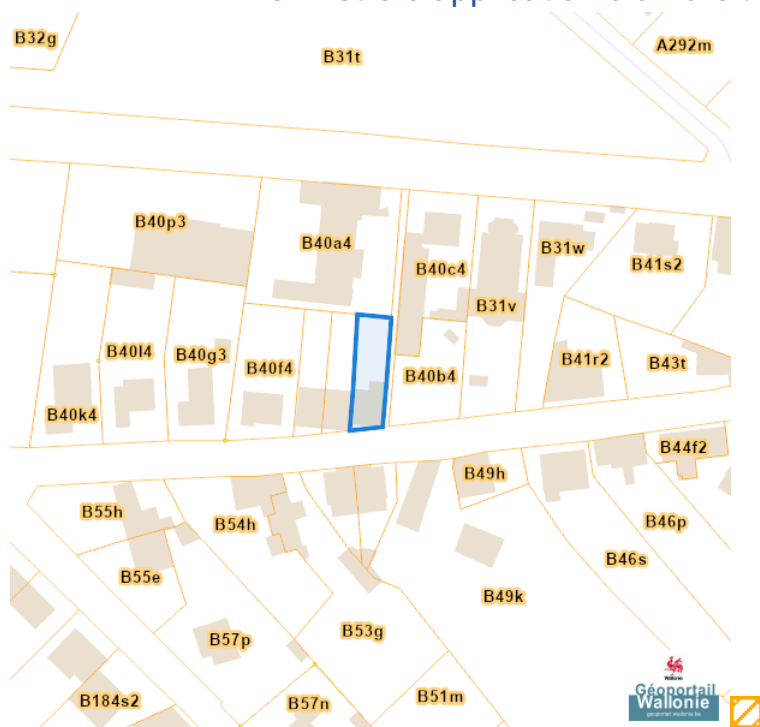
Dossier: 26-000239/001

Droit de préemption

Communes préemptibles



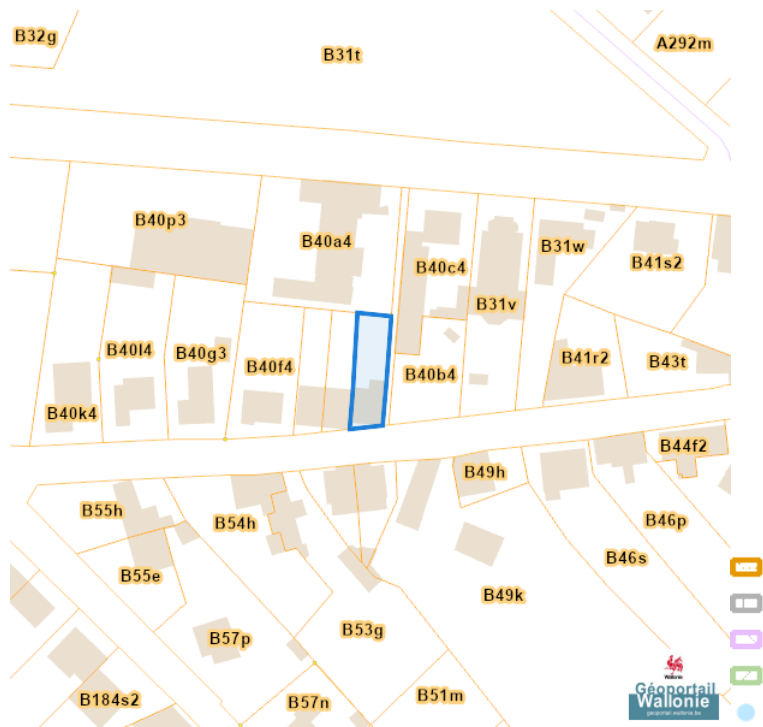
Périmètre d'application d'un droit de préemption



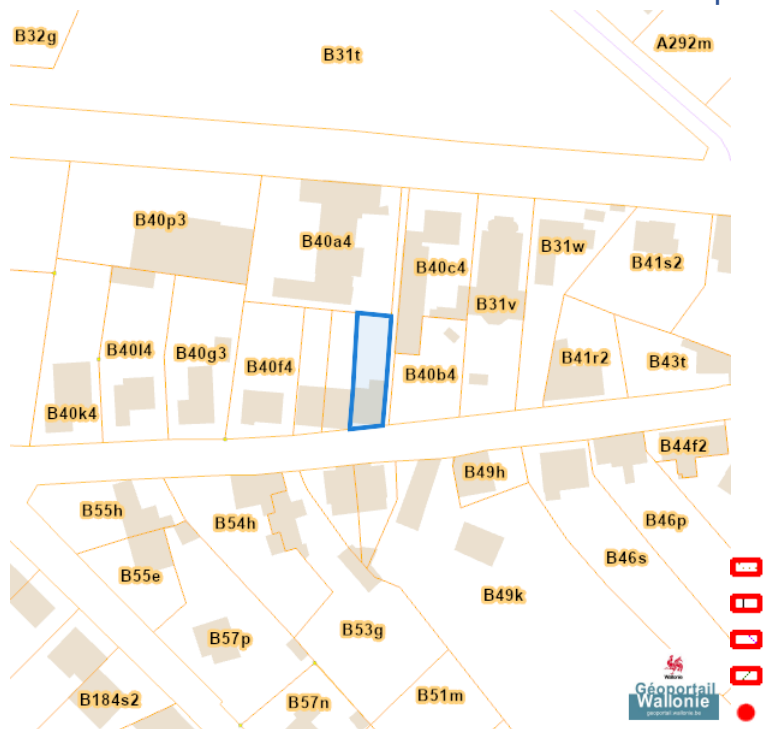
Dossier: 26-000239/001

Patrimoine immobilier

Patrimoine biens en liste de sauvegarde



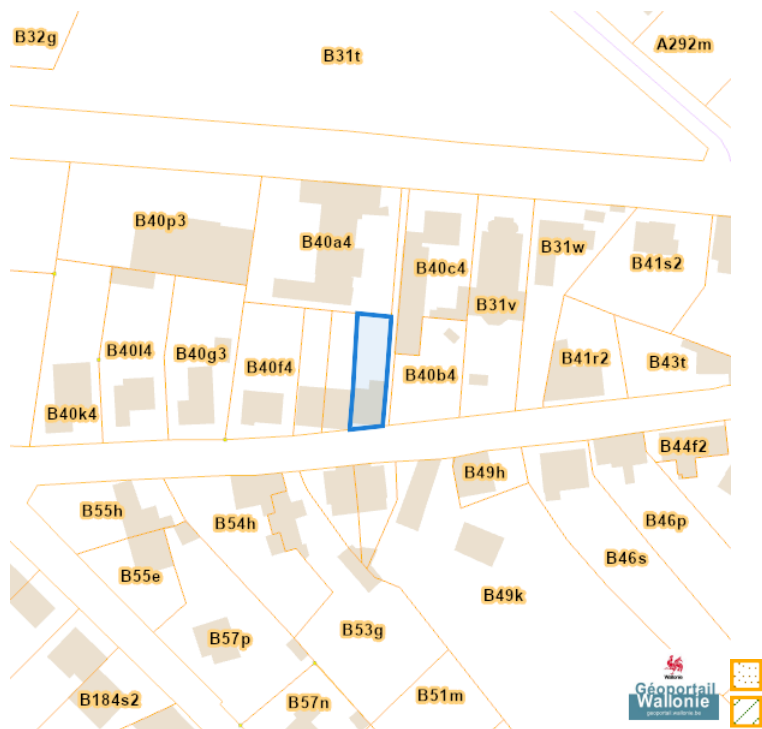
Patrimoine biens exceptionnels



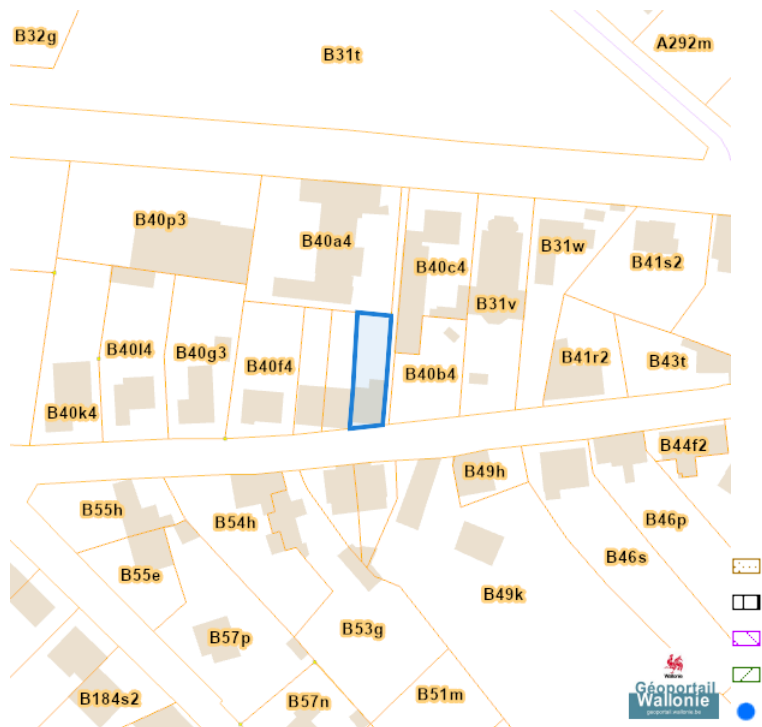
Dossier: 26-000239/001

Rue de Liège 81, 4347 Voroux-Goreux

Patrimoine biens mondiaux



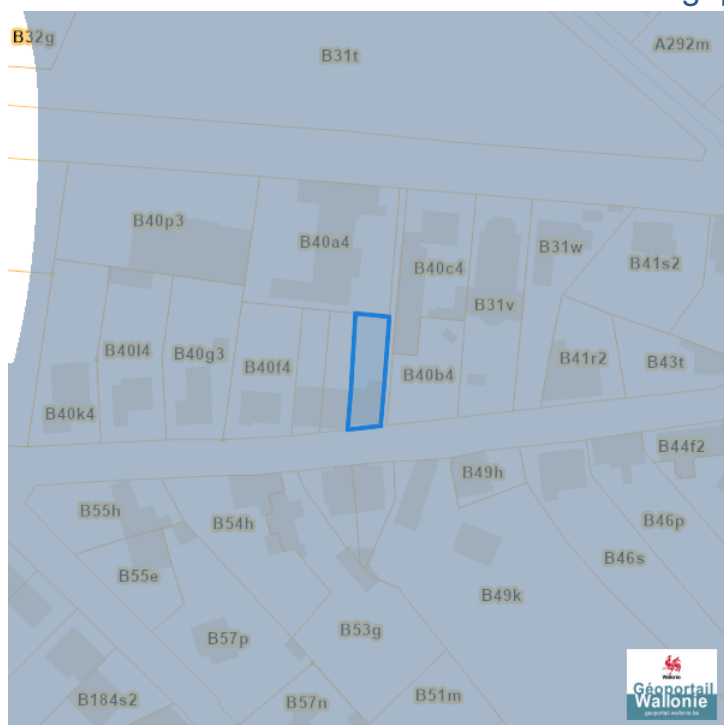
Patrimoine biens classés et zones de protection



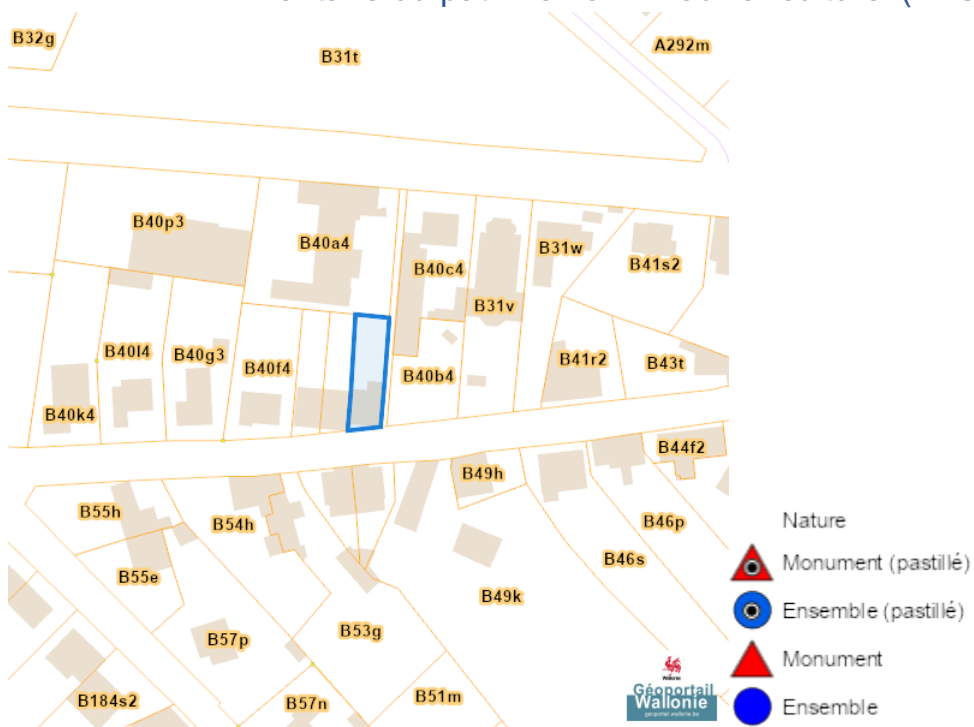
Dossier: 26-000239/001

Rue de Liège 81, 4347 Voroux-Goreux

Carte archéologique



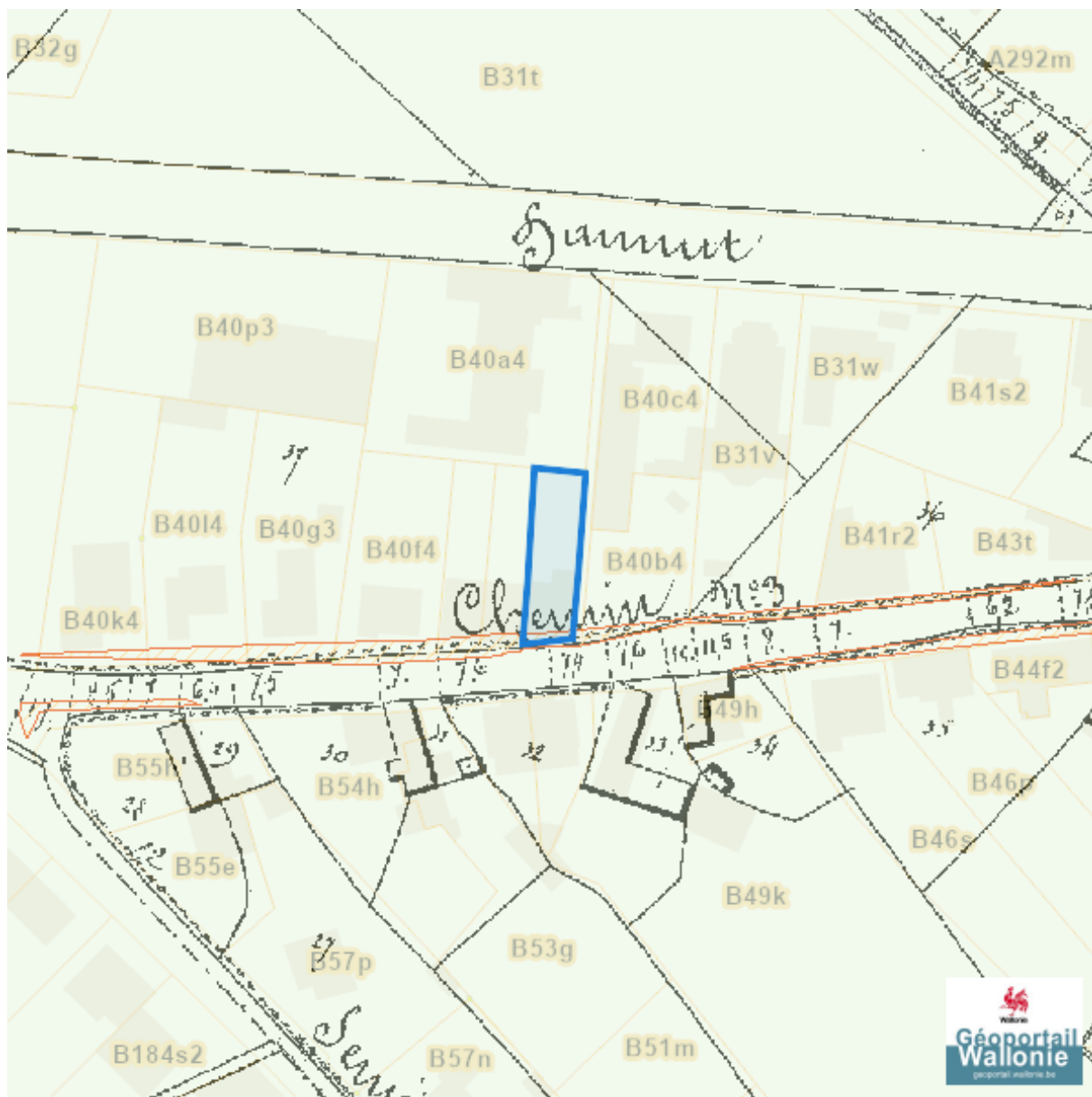
Inventaire du patrimoine immobilier culturel (IPIC)



Dossier: 26-000239/001

Cartes historiques

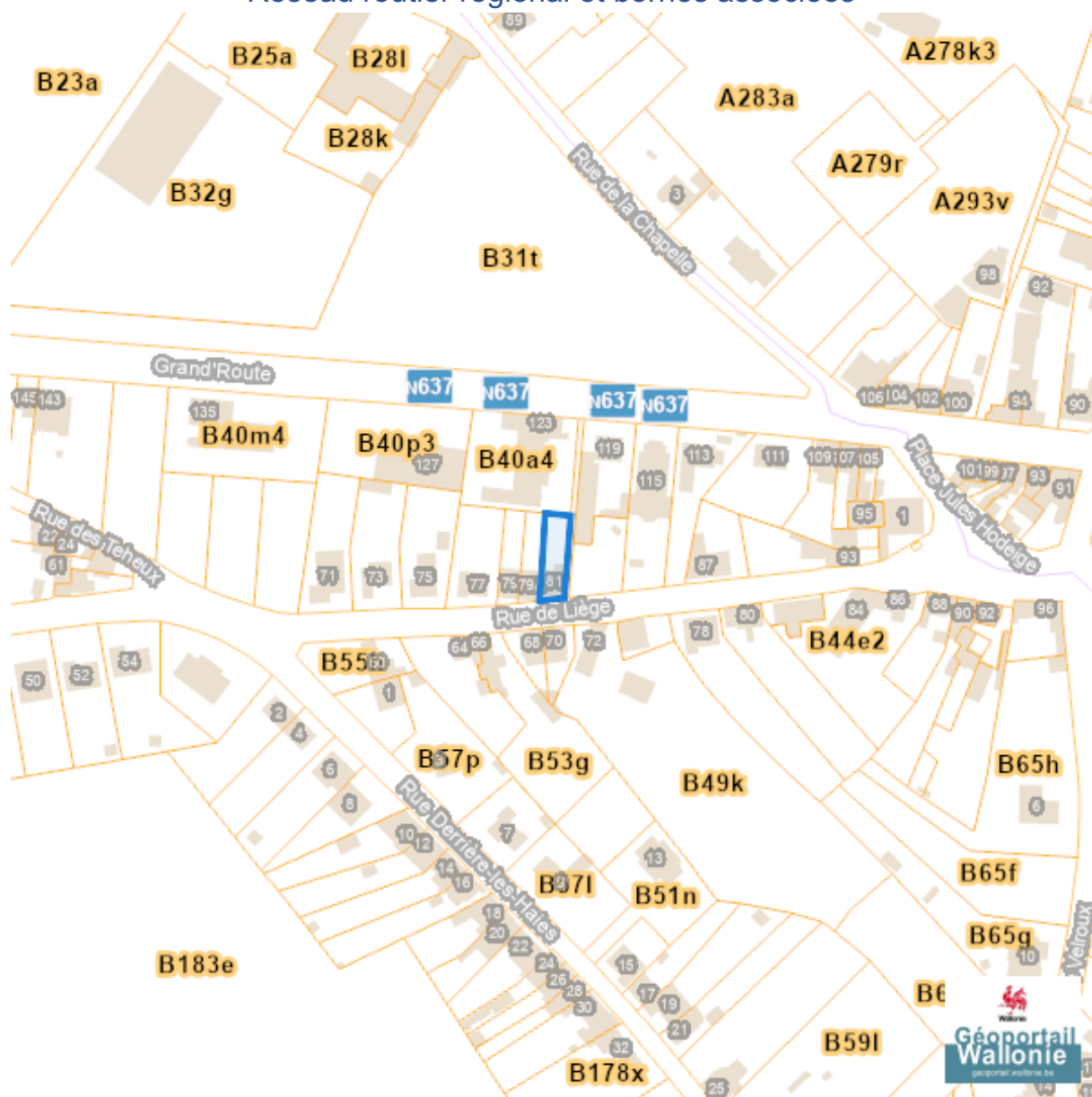
Atlas des voiries vicinales



Dossier: 26-000239/001

Autres cartes

Réseau routier régional et bornes associées



Dossier: 26-000239/001