

Gegevens opvraging

Ordernummer:	O2025-0953471	Datum opzoeking:	7/10/2025
Referentienummer:	MERELBEKE - Bosstraat 54 B359M	Zoekdata:	44058B0359/00M000
Perceel:	44058B0359/00M000		

Resultaat opvraging perceel gelegen in Merelbeke-Melle afdeling MERELBEKE-MELLE 6 AFD/SCHELDERODE/, sectie B met perceelnummer 0359/00M000 [44058B0359/00M000]

Informatievraag: Beschermd onroerend erfgoed (Met juridische gevolgen)

Indicatieve kaartweergave



Resultaat

- Het onroerend goed is geen beschermd onroerend erfgoed

Legende

Cultuurhistorische landschappen	Monumenten
Archeologische sites	Overgangszones
Stads- en dorpsgezichten	

Informatievraag: Vastgestelde inventaris onroerend erfgoed (Met juridische gevolgen)

Indicatieve kaartweergave



Resultaat

- Het onroerend goed is niet opgenomen in een vastgestelde inventaris

Legende

Landschapsatlas	Archeologische zones
Landschapelijk erfgoed	Bouwkundig erfgoed

Informatievraag: Erfgoedlandschap (Met juridische gevolgen)

Indicatieve kaartweergave



Resultaat

- Het onroerend goed is niet opgenomen in het erfgoedlandschap

Legende

- Landschapelijk erfgoed

Informatievraag: Unesco werelderfgoed (Met juridische gevolgen)

Indicatieve kaartweergave



Resultaat

- Het onroerend goed is niet opgenomen in de Unesco Werelderfgoedlijst

Legende

- Bufferzones
- Kernzones

Informatievraag: Gebieden geen archeologie (Met juridische gevolgen)

Indicatieve kaartweergave



Resultaat

- Het onroerend erfgoed is niet opgenomen in gebieden waar geen archeologisch erfgoed te verwachten valt

Legende

- Gewestelijk
- Gemeentelijk

Informatievraag: Erfgoed plannen (Met juridische gevolgen)

Indicatieve kaartweergave



Resultaat

- Het onroerend goed heeft geen erfgoed plannen

Legende

-  Beheersplannen
-  Onroerenderfgoedrichtplannen

Informatievraag: Wetenschappelijke inventaris onroerend erfgoed (Aanvullend overzicht)






Indicatieve kaartweergave



Resultaat

- **Merelbeekse bossen:** Landschappelijk (detail zie bijlage)

Legende

-  Archeologische erfgoed elementen
-  Archeologische erfgoed gehelen
-  Bouwkundig erfgoed elementen
-  Landschappelijk erfgoed elementen
-  Landschappelijk erfgoed gehelen

Informatievraag: Archeologienota's (Aanvullend overzicht)

Indicatieve kaartweergave



Resultaat

- Het onroerend goed heeft geen goedgekeurde archeologienota's

Legende

-  Archeologienota's

Informatievraag: Eindverslag archeologie (Aanvullend overzicht)

Indicatieve kaartweergave



Resultaat

- Het onroerend goed heeft geen eindverslagen van archeologisch onderzoek

Legende

 Eindverslag archeologie

Welke informatie kan u terugvinden in dit uittreksel?

Beschermd onroerend erfgoed

De minister bevoegd voor onroerend erfgoed kan een goed beschermen als het door de erfgoedwaarden van algemeen belang is. Het moet minimaal in de staat blijven waarin het zich bevond op het moment van de bescherming.

Is het onroerend goed beschermd, dan gelden er verschillende specifieke juridische (per monument, stads- of dorpsgezicht of cultuurhistorisch landschap) gevolgen om het behoud ervan te garanderen. Bovendien kan je beroep doen op verschillende vormen van financiële ondersteuning.

Er zijn vier mogelijke vormen van bescherming: een beschermd monument, een beschermd cultuurhistorisch landschap, een beschermd stads- of dorpsgezicht en een beschermde archeologische site. Binnen elk van deze statuten is het mogelijk om een overgangszone in te stellen. Zo'n zone ondersteunt de erfgoedwaarden van het beschermde goed.

Vastgesteld onroerend erfgoed

De vaststelling van een inventaris is één van de instrumenten die de Vlaamse overheid kan inzetten om onroerend erfgoed te behouden. Hiermee bevestigt de bevoegde minister dat alle erfgoeditems op een vastgestelde lijst erfgoedwaarde bezitten en nog altijd bewaard zijn. Bij een vastgesteld item moet de overheid, eigenaar of beheerder rekening houden met rechtsgevolgen. De rechtsgevolgen zijn minder uitgebreid dan bij een beschermd erfgoed. Bovendien gelden voor alle vastgesteld bouwkundig en landschappelijk erfgoed in Vlaanderen eenzelfde set rechtsgevolgen.

Het onroerenderfgoeddecreet voorziet bevoegdheid voor steden en gemeenten voor het inventariseren van bouwkundig en landschappelijk erfgoed. De Vlaamse overheid inventariseert het archeologisch erfgoed, varend erfgoed en de landschappelijke gehelen (Landschapsatlas).

Erfgoedlandschap

Anders dan bij een bescherming of vaststelling van een onroerend goed verloopt de procedure van een erfgoedlandschap via de regelgeving Ruimtelijke Ordening. Als er voor een gebied een RUP wordt opgemaakt, kan de plannende overheid (gemeente, provincie of Vlaanderen) ervoor kiezen om hier ook een erfgoedlandschap in af te bakenen. Zo kunnen er stedenbouwkundige voorschriften gekoppeld worden aan het erfgoedlandschap waarmee ingezet wordt op erfgoedzorg. Wordt je goed erfgoedlandschap, moet je rekening houden met zorgplicht.

Unesco werelderfgoed

De Werelderfgoedconventie van 1972 betracht cultureel en natuurlijk erfgoed dat van unieke en universele waarde is voor de mensheid, te bewaren en te ontsluiten voor toekomstige generaties. Meer dan 190 lidstaten hebben deze Conventie ondertekend. België is sinds 1996 ook partij bij het Werelderfgoedverdrag. Zowel cultureel als natuurlijk erfgoed, als erfgoed dat daarvan een gecombineerde vorm is, kan voor de Werelderfgoedlijst worden voorgedragen. Vlaanderen telt momenteel zeven beschermingen op de Werelderfgoedlijst: een serie van 13 begijnhoven en van 26 belforten, het atelier Plantin-Moretus, de woning Giuette, de volledige Brugse binnenstad, het Zoniënwoud, de Wortel-Kolonie en begraafplaatsen en herdenkingsites van WO I.

Gebieden geen archeologie

De kaart wordt sinds 2016 periodiek vastgesteld door het agentschap. Op die manier kunnen percelen of gebieden die beantwoorden aan de criteria voor opname op korte termijn op de kaart opgenomen worden. Dit geeft bouwheren, verkavelaars en ontwikkelaars met plannen voor dergelijke percelen de mogelijkheid om vrijgesteld te worden van een archeologisch vooronderzoek, zonder vertraging en bijkomende kosten.

Plannen

Een goedgekeurd beheersplan legt geen actieve verplichtingen op. Het is en blijft een geconcretiseerde beheersvisie voor een erfgoedplaats. Toch heeft het document in zekere mate een 'dwingend' kader waarbinnen je moet blijven: als je werken wil uitvoeren, moeten ze stroken met de beheersdoelstellingen uit het beheersplan. Zijn de beheersdoelstellingen niet meer passend, dan kan je een aanpassing van het beheersplan aanvragen of een nieuw beheersplan opmaken. De geldigheidsduur van een plan is 24 jaar. In bepaalde gevallen heb je een goedgekeurd beheersplan nodig om een erfgoedpremie aan te vragen.

Geïventariseerd wetenschappelijk onroerend erfgoed

Het agentschap Onroerend Erfgoed heeft de expliciete opdracht om al het waardevolle onroerend erfgoed in Vlaanderen te inventariseren. Door de jaren heen zijn er meerdere wetenschappelijke inventarissen opgemaakt over bouwkundig, landschappelijk en archeologisch erfgoed.

Geïventariseerd onroerend erfgoed is opgenomen in een wetenschappelijke inventaris. Zo'n opname heeft geen rechtsgevolgen. Het goed wordt enkel beschreven en gedocumenteerd.

Archeologienota's en nota's

Een bouwheer is in bepaalde gevallen verplicht om een archeologienota toe te voegen aan een vergunningsaanvraag. Hij stelt daarvoor een erkend archeoloog aan om een archeologisch vooronderzoek uit te voeren en een archeologienota op te stellen. Of je verplicht bent een archeologienota toe te voegen aan je vergunningsaanvraag is onder meer afhankelijk van: oppervlakte perceel en bodemingreep, ruimtelijke bestemming van perceel en of het terrein zich situeert in een beschermde archeologische site, in een vastgestelde archeologische zone of in een gebied waar geen archeologisch erfgoed te verwachten valt.

Eindverslag archeologisch onderzoek

Bij bouw- of verkavelingsprojecten maakt een erkend archeoloog verschillende verslagen op om archeologisch erfgoed te documenteren. De bouwheer moet aangeven of er archeologisch erfgoed op het terrein wordt verwacht en hoe hiermee zal worden omgegaan. Een vooronderzoek resulteert in een archeologienota of een nota bij een uitgesteld vooronderzoek. Als uit het vooronderzoek blijkt dat een archeologische site verder onderzocht moet worden, volgt een opgraving, uitgevoerd door een erkend archeoloog. Binnen twee maanden na het veldwerk maakt de archeoloog een archeologierapport met voorlopige bevindingen, dat aantoont dat het werk op het terrein is voltooid en de bouwwerkzaamheden kunnen beginnen. Het definitieve eindverslag, met alle onderzoeksresultaten, wordt binnen twee jaar na de opgraving bezorgd.

Wetgeving

Decreet van 12 juli 2013 betreffende het onroerend erfgoed, gewijzigd bij het decreet van 4 april 2014 (Belgisch Staatsblad 17 oktober 2013 en 15 april 2014). Besluit van de Vlaamse Regering betreffende de uitvoering van het Onroerenderfgoeddecreet van 12 juli 2013.

Meer info

www.onroenderfgoed.be

Bron vastgoedinfo

Deze opvraging bevat overheidsinformatie verkregen van het Agentschap Onroerend Erfgoed, Koning Albert-II-Laan 19, bus 5, 1210 Brussel en Informatie Vlaanderen, Havenlaan 88, 1000 Brussel wat betreft het Grootschalig Referentie Bestand Vlaanderen (GRB).

Document gegenereerd op basis van de gegevens ontvangen van het Agentschap Onroerend erfgoed via de ORIS webservices.

CIB vlaanderen vzw - Kortrijksesteenweg 1005 - 9000 Gent
0425.043.508 - vastgoedinfo@vastgoedloket.be

Bijlage

Informatieaanvraag Onroerend erfgoed

(Referentienummer: MERELBEKE - Bosstraat 54 B359M)

Resultaat opvraging perceel gelegen in Merelbeke-Melle afdeling MERELBEKE-MELLE 6 AFD/SCHELDERODE/, sectie B met perceelnummer 0359/00M000 [44058B0359/00M000]

Wetenschappelijke inventaris

Merelbeekse bossen



Beknopte karakterisering

Typologies open landschappen, beken, loofbossen, linies, windmolens, hoeven, bunkers

Beschrijving

De Merelbeekse bossen vormen een boscomplex tussen de dorpen Melsen, Baaigem, Munte, Bottelare en Schelderode. Deze bossen, die in elkaar overlopen, zijn het Makegebos, Harentbeekbos, H. Geestgoed, Bruinbos, Boswijk en Nerenbos. Het gebied is zoals blijkt uit historische kaarten zeker sinds de 17de eeuw onafgebroken bebost (kaart van 'Het land van Aalst' uit 1644; Frickx 1743).

Eind 18de eeuw karteert de Ferraris de zone tussen Bottelare, Melsen en Munte als het 'Nerenbosch'. Aan de rand komen enkele akkers, door perceelsrandbegroeiing omzoomd, voor. Enkele lintvormige gehuchten, Makegem, Munte en Wassene, dringen in de rand van het bos door. Voorts wordt het bos door enkele straten en beken doorsneden. Ten zuiden van het boscomplex ligt tussen Baaigem en Munte een kouter.

In de daaropvolgende decennia breidt het landbouwareaal uit, het meest in de bosranden. De beboste oppervlakte vermindert en raakt ook meer versnipperd, een trend die tot het midden van de 19de eeuw voortduurt. Vanaf de kaart uit 1869 tot de recente topografische kaarten blijft de situatie ongeveer ongewijzigd. Juist enkele percelen aan de rand worden bos of omgekeerd, enkele percelen worden tot landbouwland getransformeerd. Op de Muntekouter bleven talrijke bunkers uit de jaren 1930, opgericht als laatste verdedigingslinie van Gent, bewaard. Op de top van de kouter staan twee clusters zendmasten.

In het gebied bestaat een duidelijke relatie tussen landgebruik en bodemkwaliteit. Op de open Muntekouter bevinden zich voor de landbouw goede zandleemgronden. Ten noorden hiervan ligt een veel lager gelegen gebied. Deze depressies, met erg natte zandleemgronden die een sterk gevlekte textuur B horizont hebben, zijn met bossen bedekt. Ten noorden van de lijn Wassene-Steenberge zijn de gronden eerder licht- zandlemig en nog verder noordwaarts worden het lemige- zandgronden. Maar ook hier geldt het principe: de natte depressies liggen onder bos, de iets drogere stukken zijn weiden en de goed gedraineerde gronden zijn akkers. Het substraat van de beboste depressies bestaat uit Paniseliaanklei, bij de kouter daarentegen is het kwartair wat dikker en bestaat het substraat uit zand. De noordelijke grens van dit gebied loopt over in de zandstreek. Dit is een zuidelijke uitloper van de Vlaamse Vallei.

Op de Muntekouter, juist ten noorden van Baaigem, staat op de locatie van het vroegere 'Nieuwhof' of 'Prinsenhof' de 'Prinsmolen'. Naast de molen ligt het voormalige molenaarshuis uit 1857 met bijhorende koetshuizen. De tuin is volledig omhaagd. De ronde, stenen korenwindmolen van het belt- of bergmolentype staat op de plaats van een vroegere houten staakmolen die minstens uit de 16de eeuw zou stammen en eigendom was van de prinsen van Gavere. Eind 18de eeuw werd de molen openbaar verkocht als nationaal goed. In het midden van de 19de eeuw werd een stoommaalderij toegevoegd. De nieuwe molen heeft tot 1953 met windkracht gemalen, in combinatie met een elektrische maalderij met walsenstoelen onderin de molen. Sinds de storm van 1972 is hij zonder gevluht.

Ondertussen is de molen grotendeels gerestaureerd. In het bos en aan de rand ervan staan nog enkele hoeves in regionale baksteenarchitectuur.

- Carte des Pays-Bas, Eugène-Henry Fricx, Koninklijke Bibliotheek van België, uitgegeven 1712, schaal 1:110.000-120.000.
- Kabinetskaart van de Oostenrijkse Nederlanden voor Zijn Koninklijke Hoogheid de Hertog Karel Alexander van Lotharingen, Jozef Jean François de Ferraris, Koninklijke Bibliotheek van België, uitgegeven in 1770-1778, schaal 1:11.520 herleid naar 1:25.000.
- Gereduceerde Kadasterkaart van België, Dépôt de la Guerre, uitgegeven in 1845-1855, schaal 1:20.000.
- Atlas Cadastral parcellaire de la Belgique, Philippe-Christian Popp, uitgegeven in 1842-1879, schaal 1:5.000.
- Topografische kaart van België, Philippe Vandermaelen, uitgegeven in 1846-1854, schaal 1:20.000.
- Topografische kaarten van België, Eerste editie, Krijgsdepot, uitgegeven in 1865-1880, schaal 1:20.000.
- Topografische kaarten van België, Tweede editie, Militair Cartografisch Instituut, uitgegeven in 1880-1884, schaal 1:20.000.
- Topografische kaarten van België, Derde editie, Militair Cartografisch Instituut, uitgegeven in 1889-1900, schaal 1:20.000.
- Topografische kaarten van België, Herziening derde editie, Militair Cartografisch Instituut, uitgegeven in 1900-1930, schaal 1:20.000.
- Kaart van België, Militair Cartografisch Instituut, uitgegeven in 1928-1950, schaal 1:20.000.
- Kaart van België, Militair Geografisch Instituut, uitgegeven in 1949-1970, schaal 1:25.000.

Omvat de aanduiding als

- **Baaigemstraat, Molenstraat, Muntekouter, Prinsenmolenstraat (Gavere)** De dorpskom van Baaigem en de omgeving van de Prinsenmolen zijn beschermd als dorpsgezicht.

Is deel van

- **Baaigem (Gavere)**
- **Bottelare (Merelbeke-Melle)**
- **Melsen (Merelbeke-Melle)**
- **Munte (Merelbeke-Melle)**
- **Schelderode (Merelbeke-Melle)**
- **Vurste (Gavere)**

Meer info

- <https://id.erfgoed.net/erfgoedobjecten/135208>