

COMMUNE D'OUPEYE 1 / OUPEYE /

PLAN DE MESURAGE ET DE BORNAGE DE 2 PARCELLES DE TERRAIN PARTIELLEMENT BÂTIES

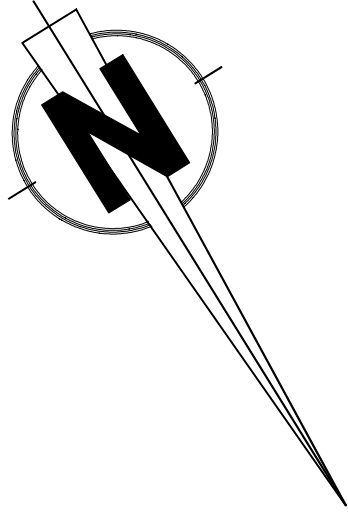
LOTS 15 et 16 du permis d'urbanisme de constructions groupées autorisé suivant le permis d'urbanisme : Référence PU N° 81.14.1, octroyé en date du 16 juin 2016 CADASTRES (ou l'ayant été) toutes 2 section A, sous partie du N° 804 B2

1/ Lot 15 sous liséré OCRE : pour une CONTENANCE de 3 A. 79 CA. 13

2/ LOT 16 sous liséré MAUVE : pour une CONTENANCE de 3 A. 93 CA. 69

Levé et dressé par le Bureau
" MARECHAL & BAUDINET SPRL"
à OUPEYE, le 28 juillet 2017
par le Géomètre-Expert soussigné


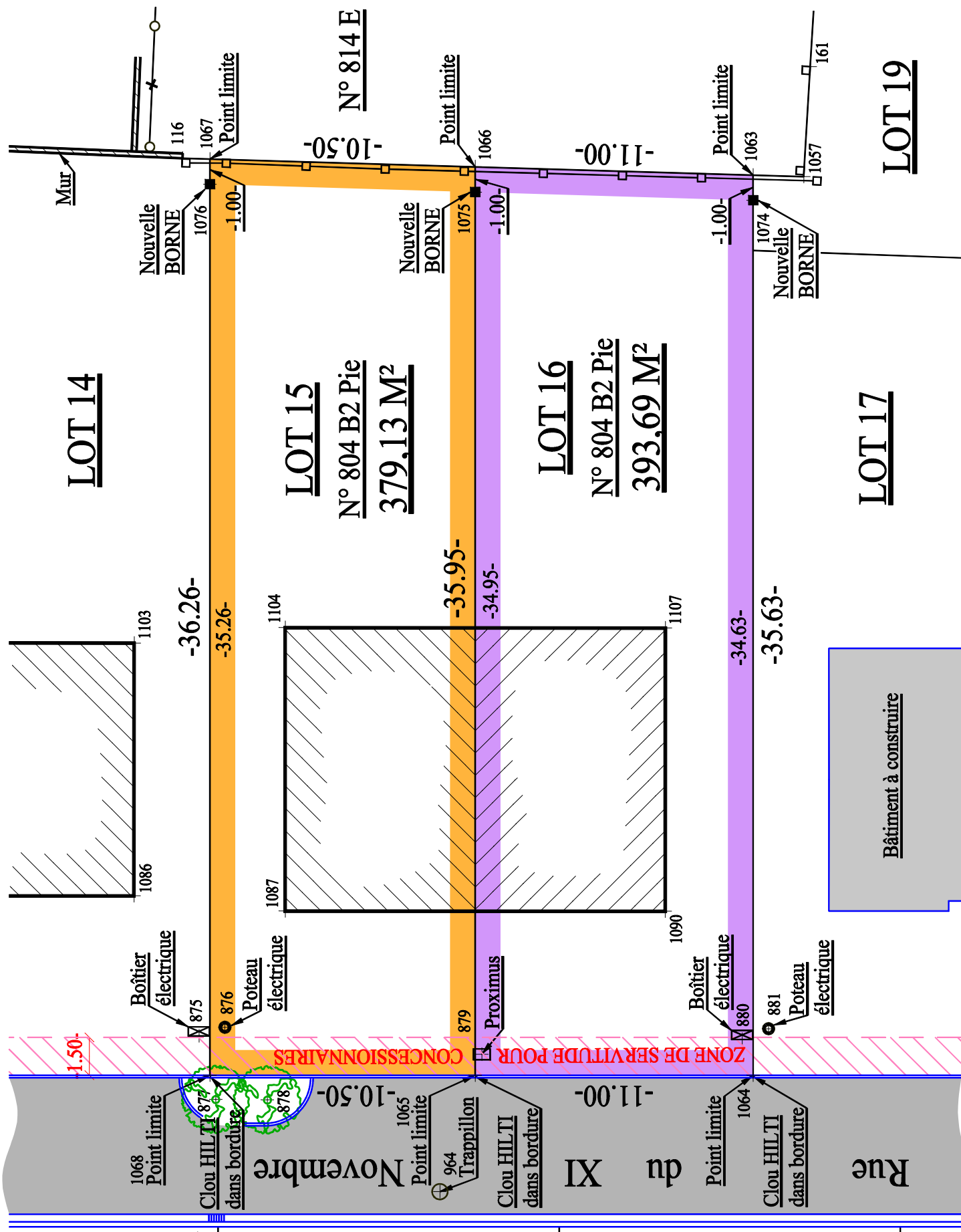
G. BAUDINET
GEO 091106



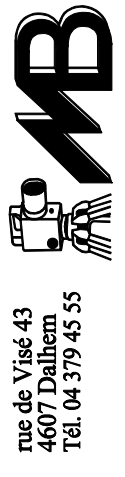
ECH.: 1 / 200

N.B.: - Les traits repris en BLEU au présent plan correspondent au tracé "projet" de la voirie.

- Des armoires électriques, poteaux électriques, boîtiers "Télédis / téléphone", bornes d'incendie, signaux routiers sont éventuellement présents en enclave dans les lots.
Ces enclaves sont constituées à titre de servitude d'utilité publique.



NUM	X	Y
1063	240054.06	155710.55
1064	240072.82	155740.84
1065	240082.17	155735.05
1066	240063.24	155704.48
1067	240072.01	155698.69
1068	240091.10	155729.52
1074	240054.59	155711.40
1075	240063.77	155705.33
1076	240072.53	155699.54
1086	240089.92	155721.90
1087	240085.14	155725.56
1090	240072.36	155733.49
1103	240084.64	155713.40
1104	240079.24	155716.02
1107	240066.45	155723.96



rue de Visé 43
4607 Dalhem
Tél. 04 379 45 55

Bureau d'études
MARECHAL & BAUDINET SPRL
Géomètres-Experts