

Rue Louis Maréchal (5) 96, 4300 Bleret
Rue Louis Maréchal (13), 4300 Bleret

DC à la carte



Rue Louis Maréchal (5) 96, 4300 Bleret

64012A0025/00B002

Rue Louis Maréchal (13), 4300 Bleret

64012A0025/00L002

Lieu

Environs

Cadastre

Plan régional

Amenagement du territoire

Sol et sous-sol

Eau

Nature

Droit de préemption

Patrimoine immobilier

Cartes historiques

Autres cartes

Dossier: 00-10-5674/001

Rue Louis Maréchal (5) 96, 4300 Bleret
Rue Louis Maréchal (13), 4300 Bleret

Lieu



Dossier: 00-10-5674/001

Rue Louis Maréchal (5) 96, 4300 Bleret
Rue Louis Maréchal (13), 4300 Bleret

Environs



Dossier: 00-10-5674/001

Rue Louis Maréchal (5) 96, 4300 Bleret
Rue Louis Maréchal (13), 4300 Bleret

Situation fiscale































eservices.minfin.fgov.be

Dossier: 00-10-5674/001

Rue Louis Maréchal (5) 96, 4300 Bleret

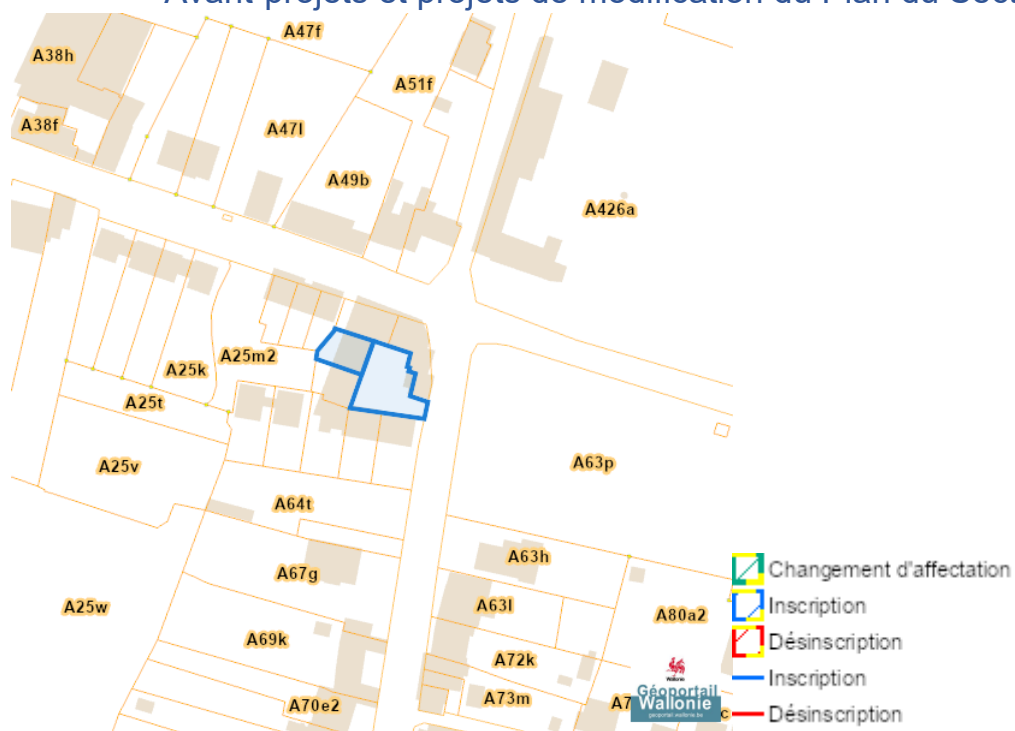
Rue Louis Maréchal (13), 4300 Bleret

-  Habitat
-  Habitat à caractère rural
-  Habitat vert
-  Services publics et équipements communautaires
-  Centre d'enfouissement technique
-  Centre d'enfouissement technique désaffecté
-  Loisirs
-  Activité économique mixte
-  Activité économique industrielle
-  Activité économique spécifique Agro-Economique
-  Activité économique spécifique Grande Distribution
-  Activité économique spécifique Risque majeur
-  Dépendances d'extraction
-  Extraction à destination agricole
-  Extraction à destination forestière
-  Extraction à destination espaces verts
-  Extraction à destination zone naturelle
-  Aménagement communal concerté
-  Aménagement communal concerté à caractère économique
-  Enjeu communal
-  Enjeu régional
-  Agricole
-  Forestière
-  Espaces verts
-  Naturelle
-  Parc
-  Eau
-  Non affectée ("zone blanche")

Dossier: 00-10-5674/001

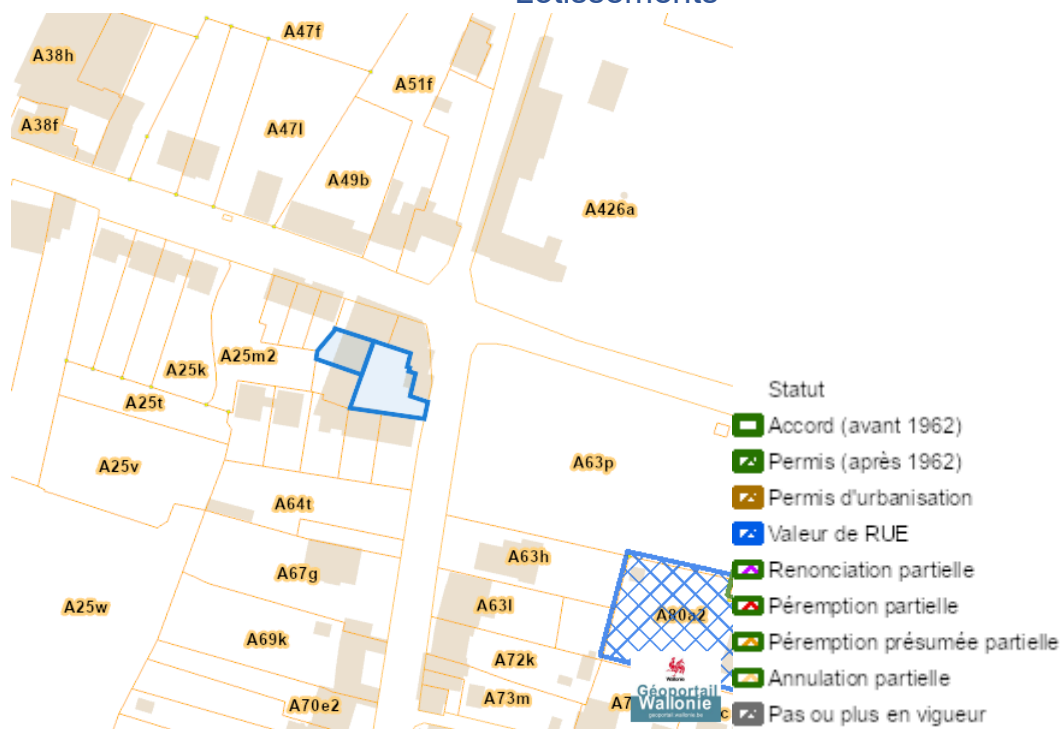
Rue Louis Maréchal (5) 96, 4300 Bleret
Rue Louis Maréchal (13), 4300 Bleret

Avant-projets et projets de modification du Plan du Secteur

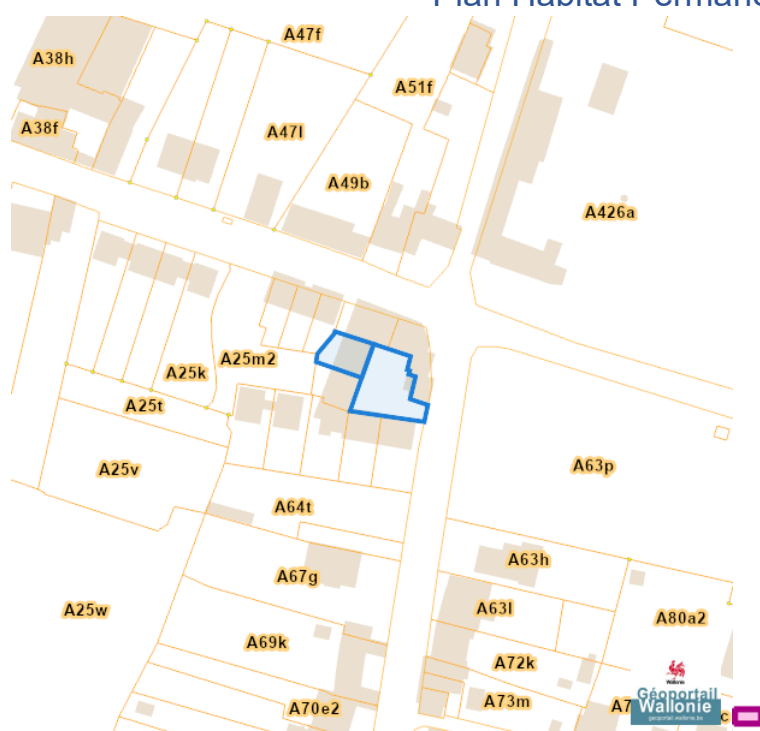


Aménagement du territoire

Lotissements



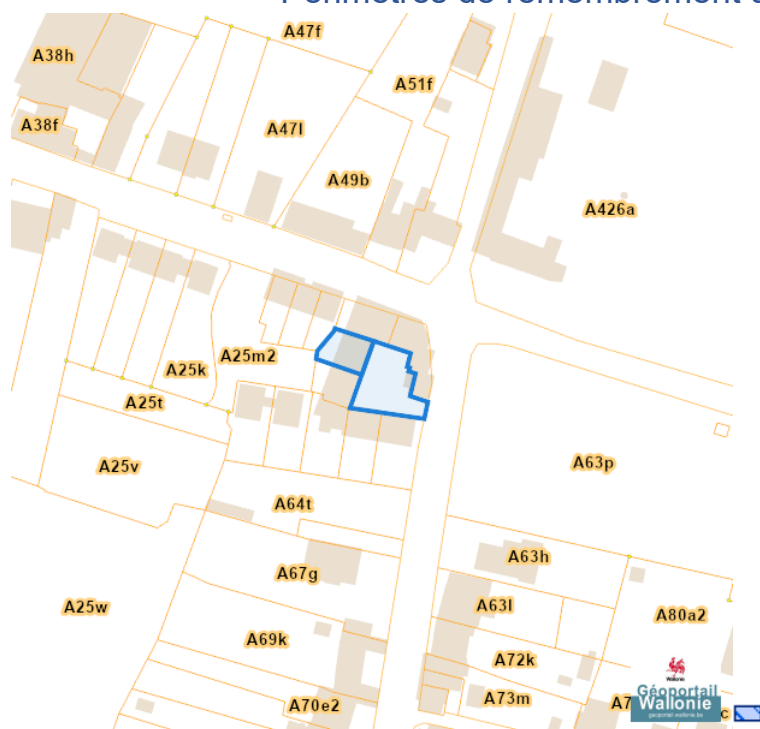
Plan Habitat Permanent



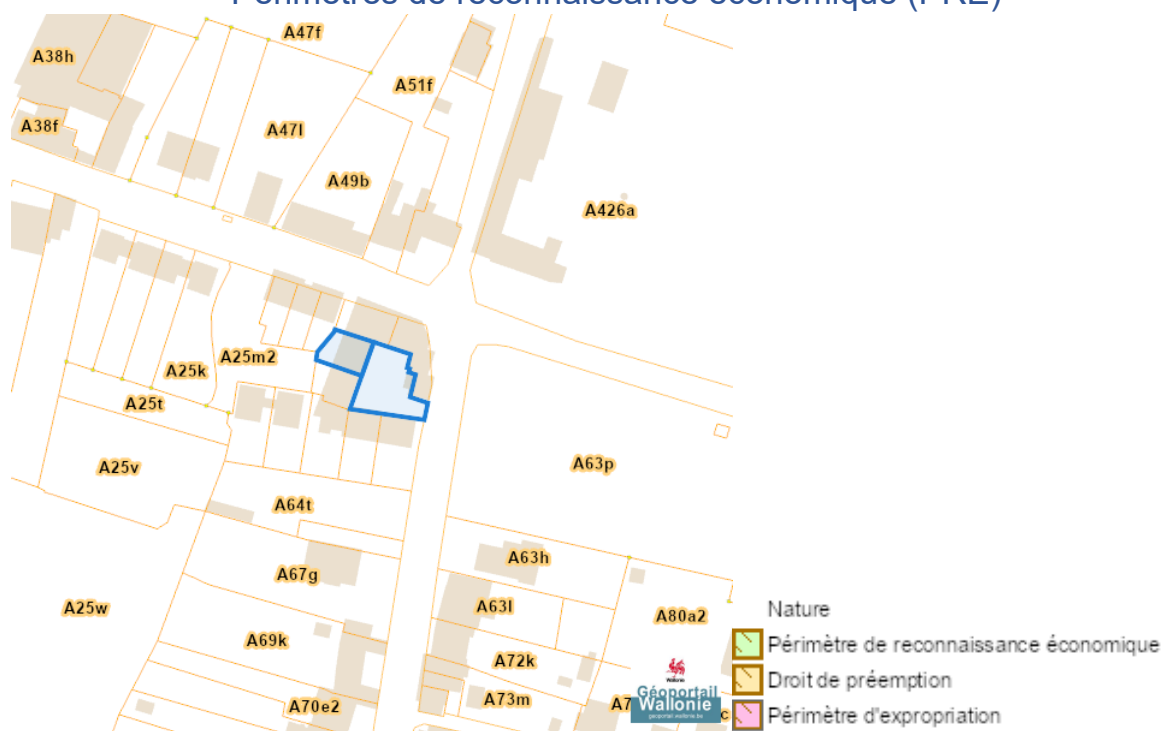
Dossier: 00-10-5674/001

Rue Louis Maréchal (5) 96, 4300 Bleret
 Rue Louis Maréchal (13), 4300 Bleret

Périmètres de remembrement urbain (PRU)



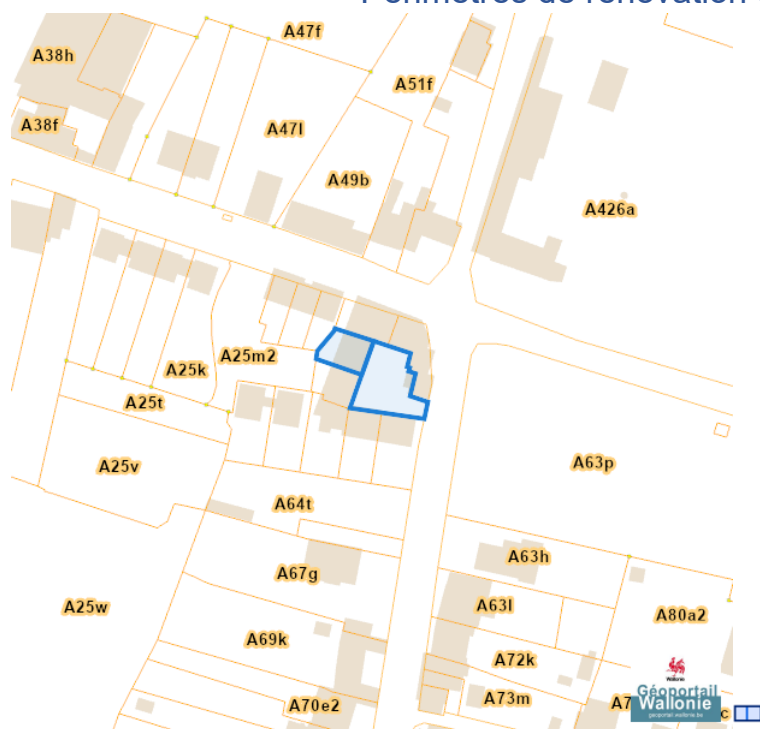
Périmètres de reconnaissance économique (PRE)



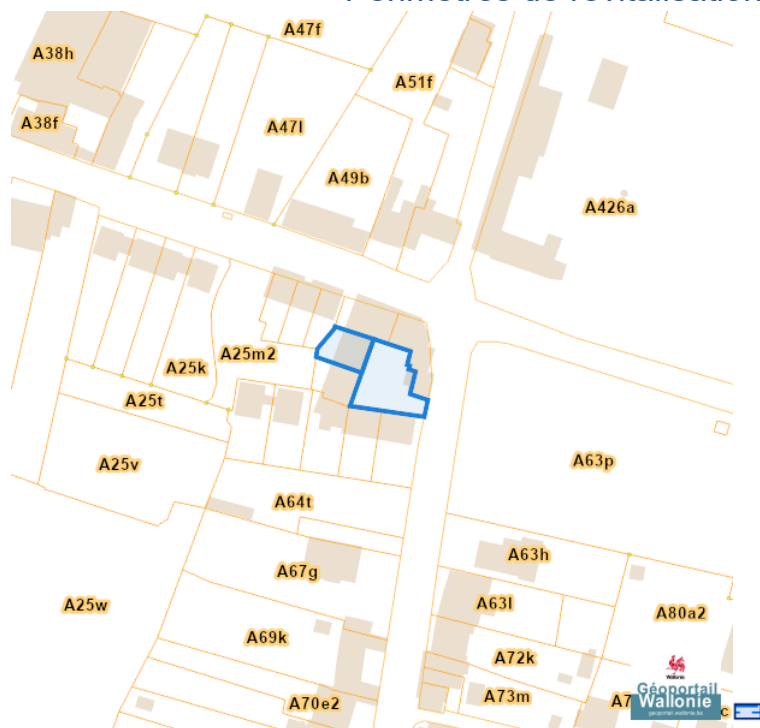
Dossier: 00-10-5674/001

Rue Louis Maréchal (5) 96, 4300 Bleret
Rue Louis Maréchal (13), 4300 Bleret

Périmètres de rénovation urbaine



Périmètres de revitalisation urbaine



Dossier: 00-10-5674/001

Rue Louis Maréchal (5) 96, 4300 Bleret
Rue Louis Maréchal (13), 4300 Bleret

Schéma d'Orientation Local (SOL)

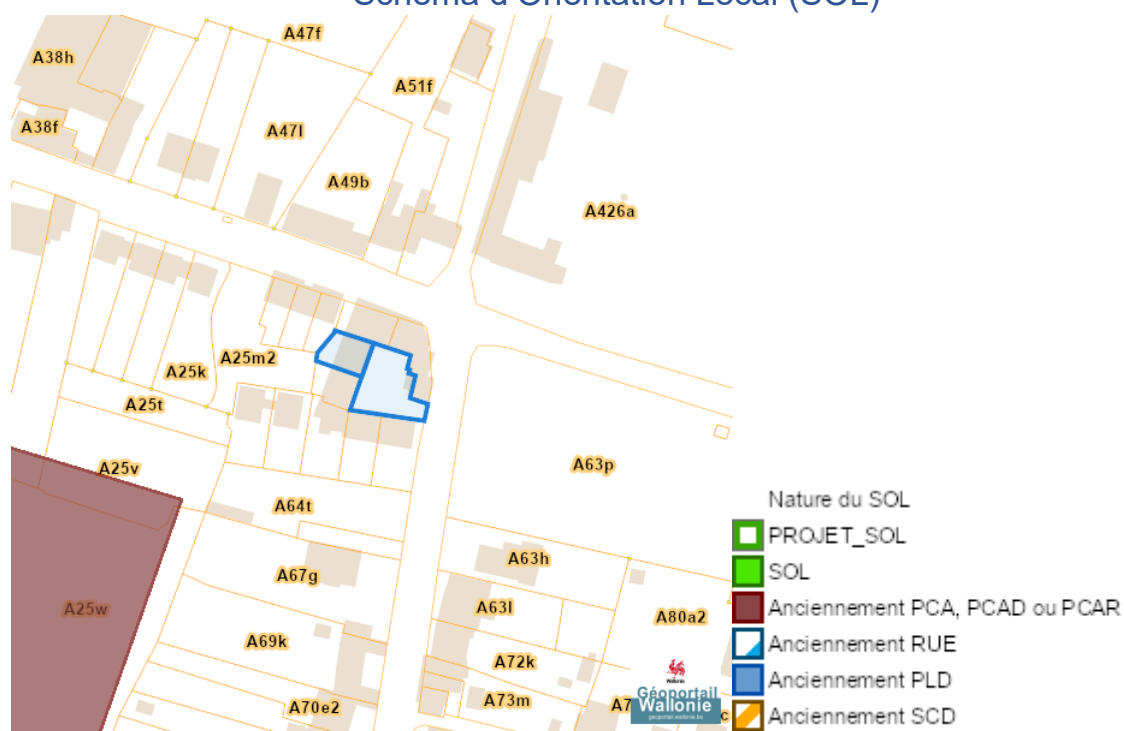


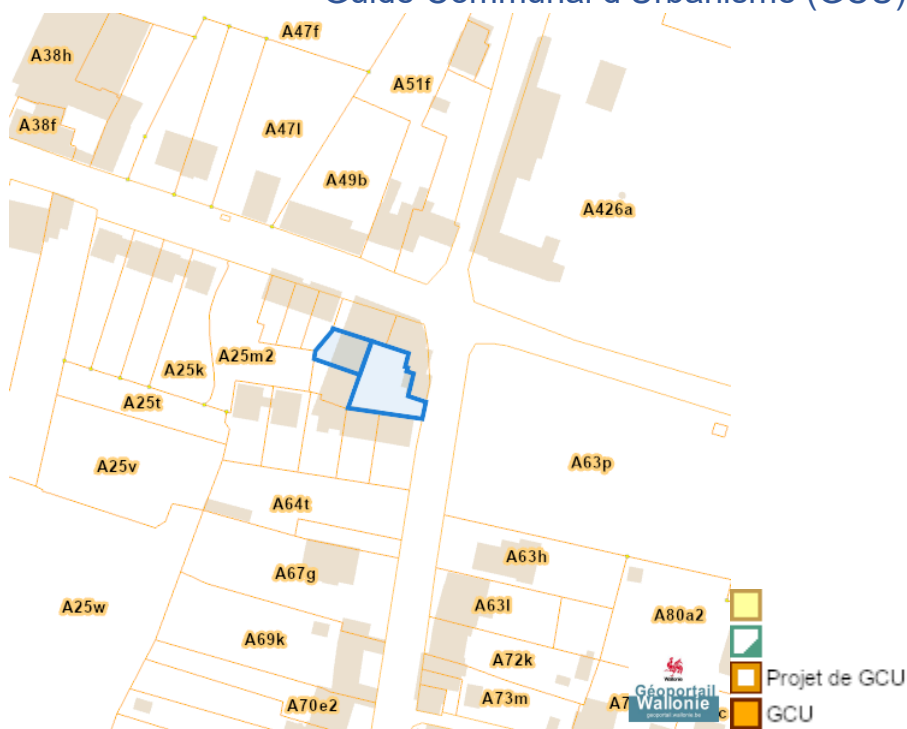
Schéma de Développement Communal (SDC)



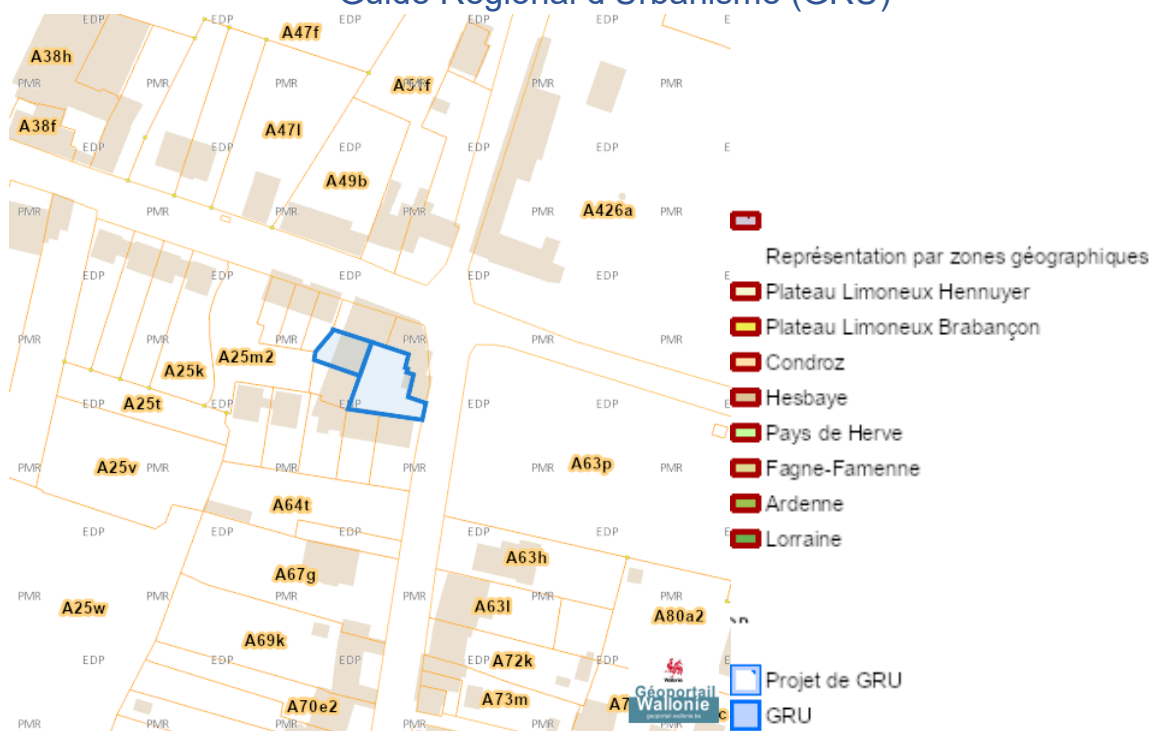
Dossier: 00-10-5674/001

Rue Louis Maréchal (5) 96, 4300 Bleret
 Rue Louis Maréchal (13), 4300 Bleret

Guide Communal d'Urbanisme (GCU)



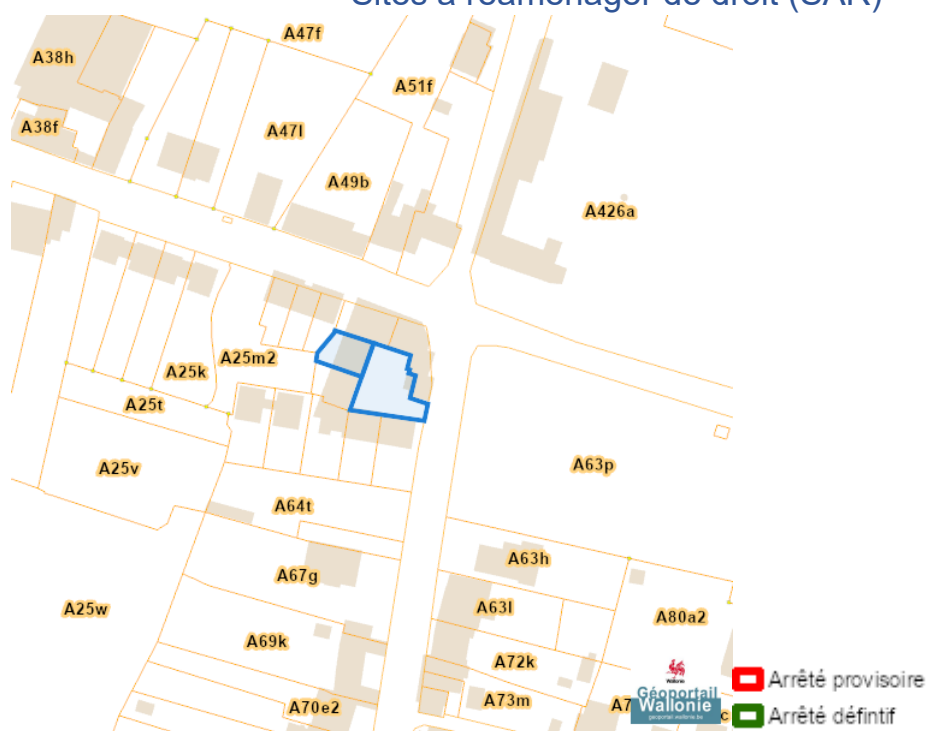
Guide Régional d'Urbanisme (GRU)



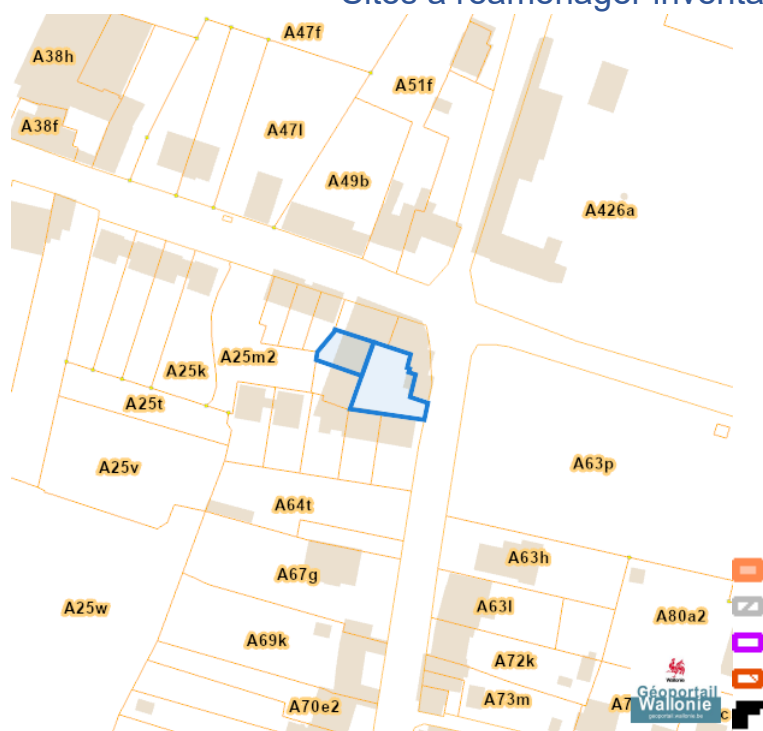
Dossier: 00-10-5674/001

Rue Louis Maréchal (5) 96, 4300 Bleret
Rue Louis Maréchal (13), 4300 Bleret

Sites à réaménager de droit (SAR)



Sites à réaménager inventaire (ISA)



Dossier: 00-10-5674/001

Rue Louis Maréchal (5) 96, 4300 Bleret
 Rue Louis Maréchal (13), 4300 Bleret

Taxation des bénéfices résultant d'une révision du plan de secteur

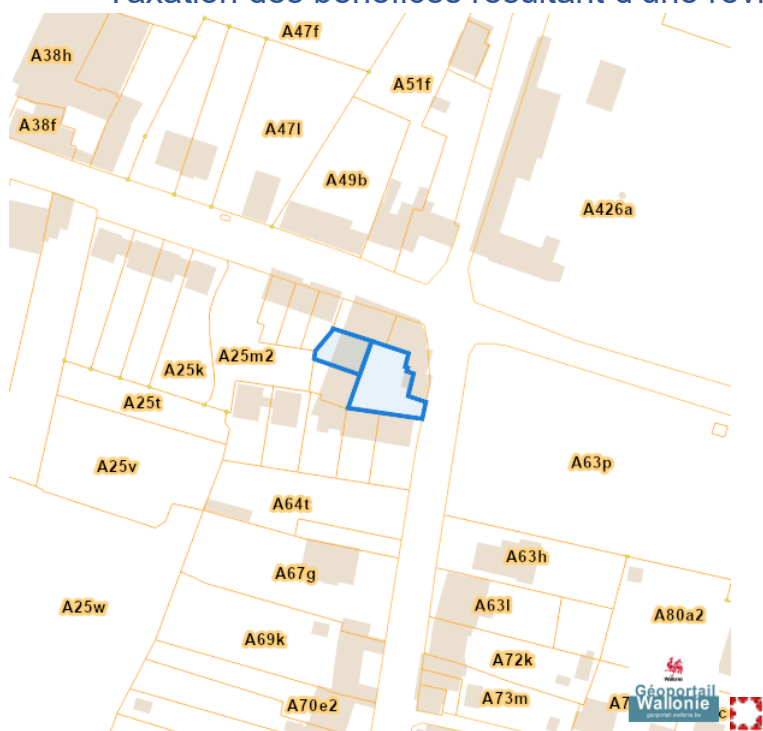
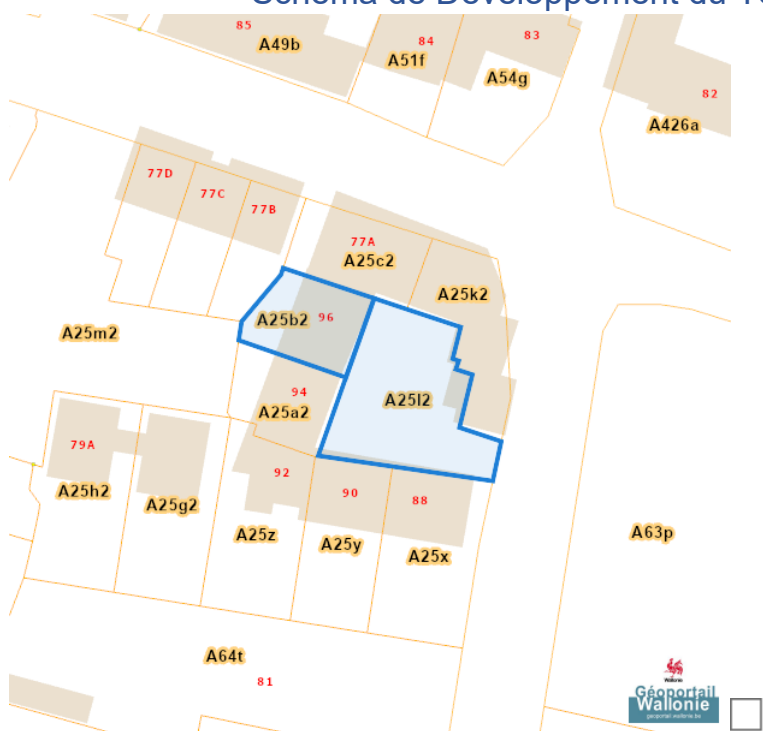
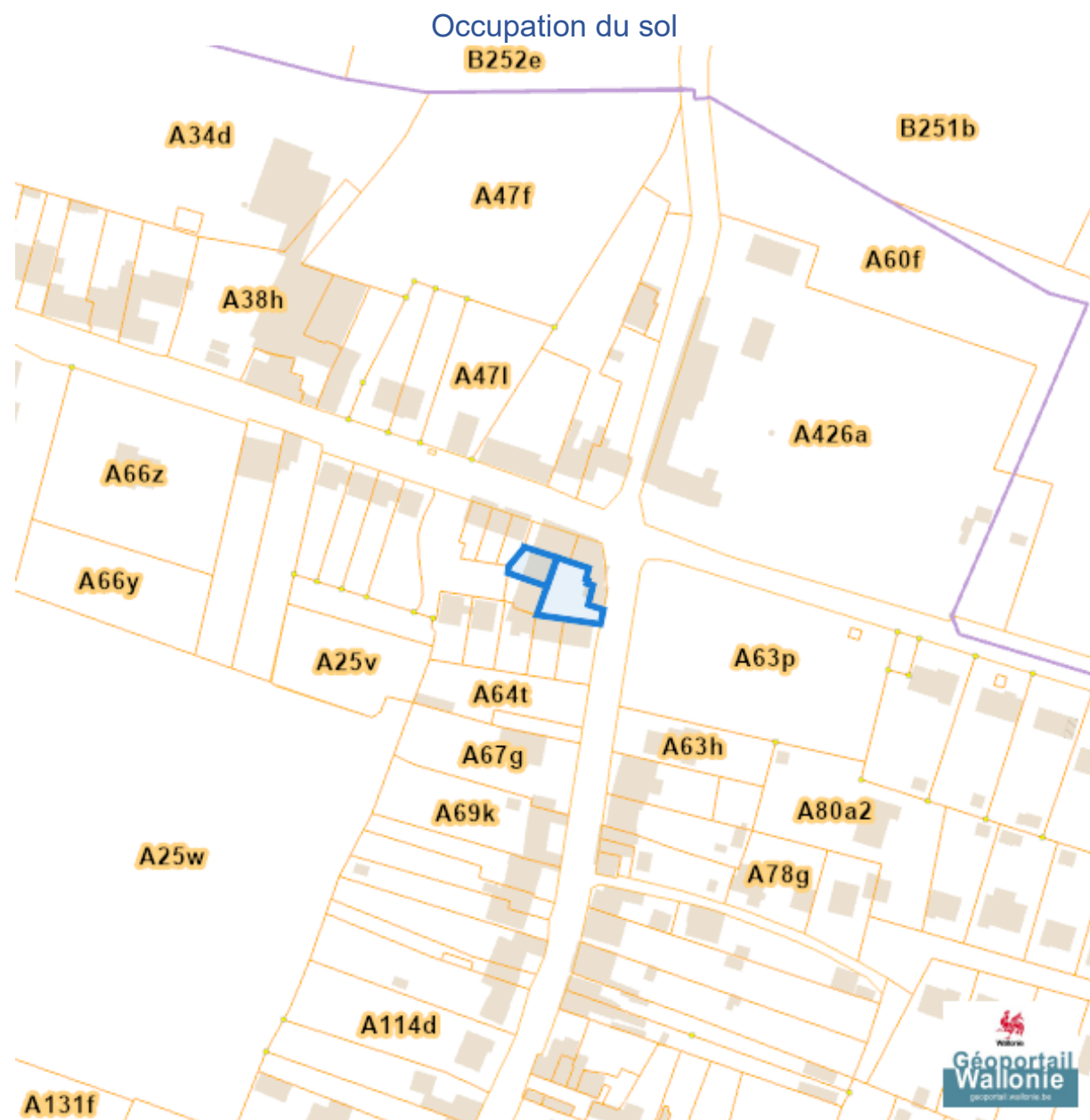


Schéma de Développement du Territoire (SDT)



Dossier: 00-10-5674/001

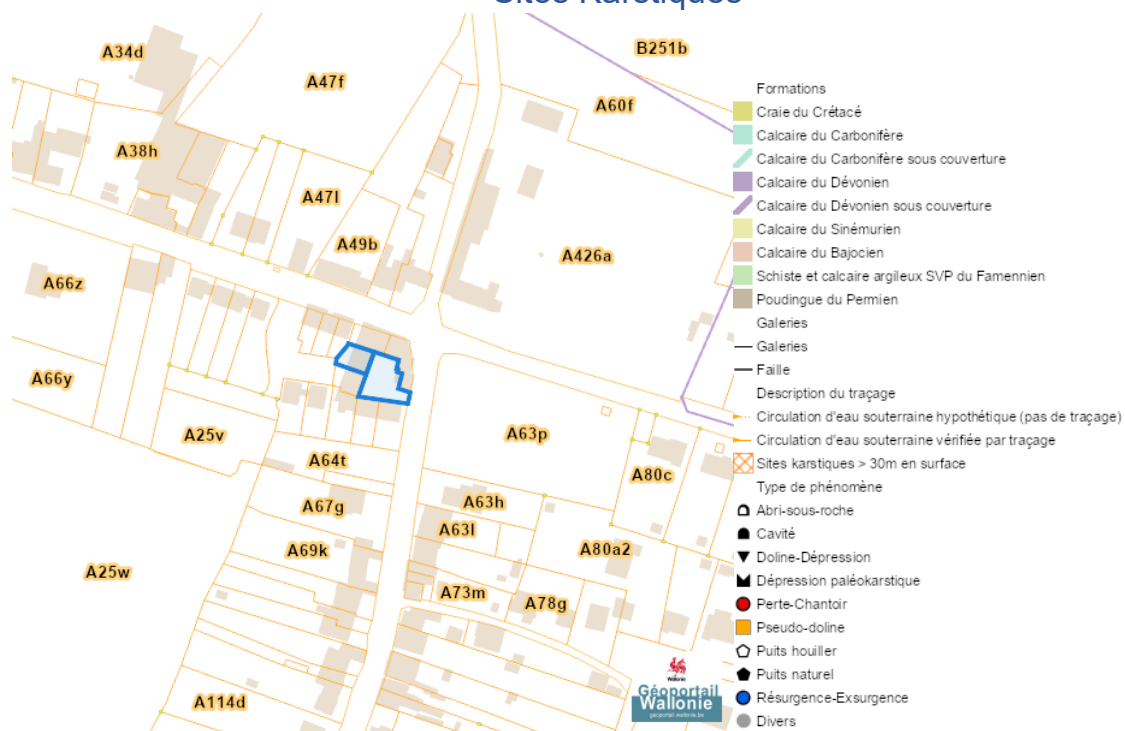
Sol et sous-sol



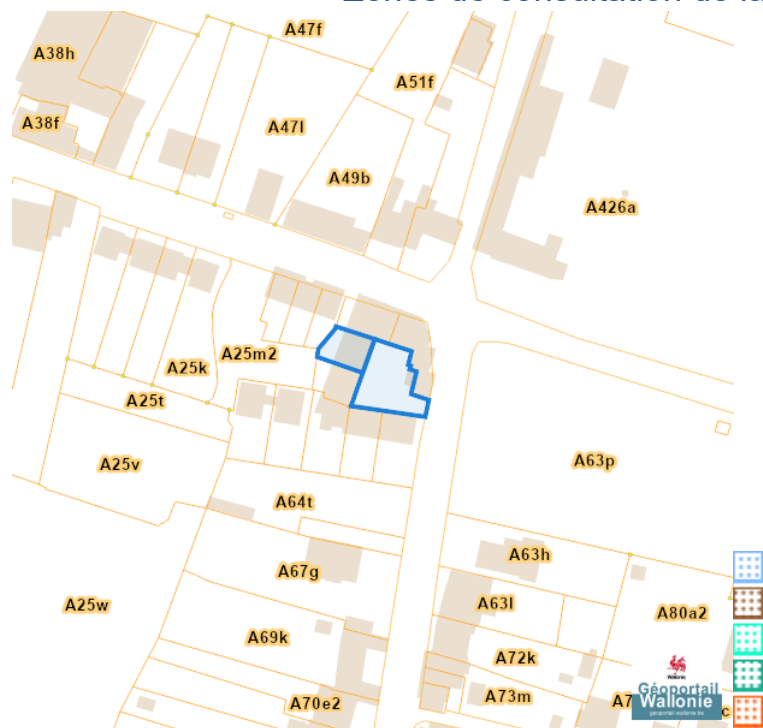
Dossier: 00-10-5674/001

Rue Louis Maréchal (5) 96, 4300 Bleret
 Rue Louis Maréchal (13), 4300 Bleret

Sites Karstiques

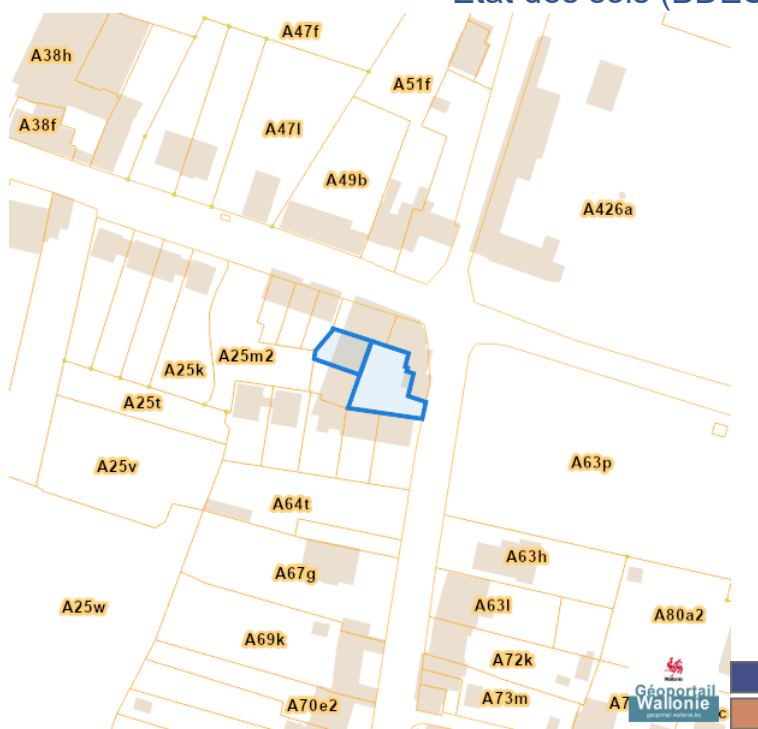


Zones de consultation de la DRIGM

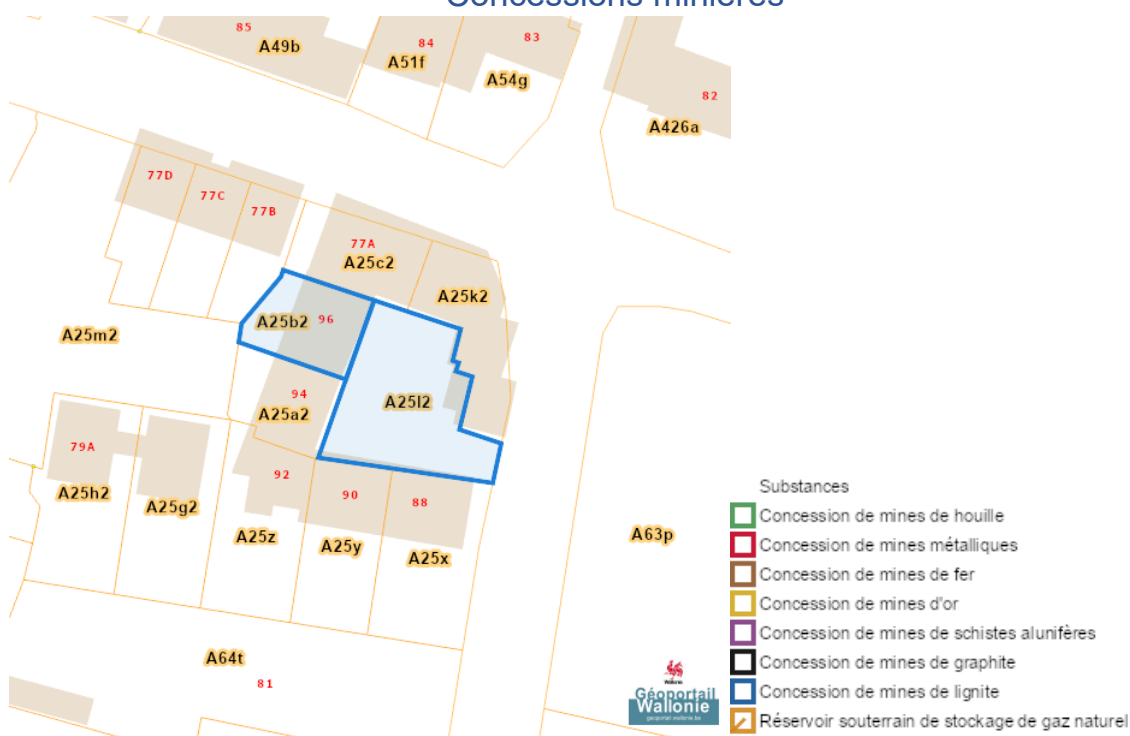


Rue Louis Maréchal (5) 96, 4300 Bleret
 Rue Louis Maréchal (13), 4300 Bleret

Etat des sols (BDES)



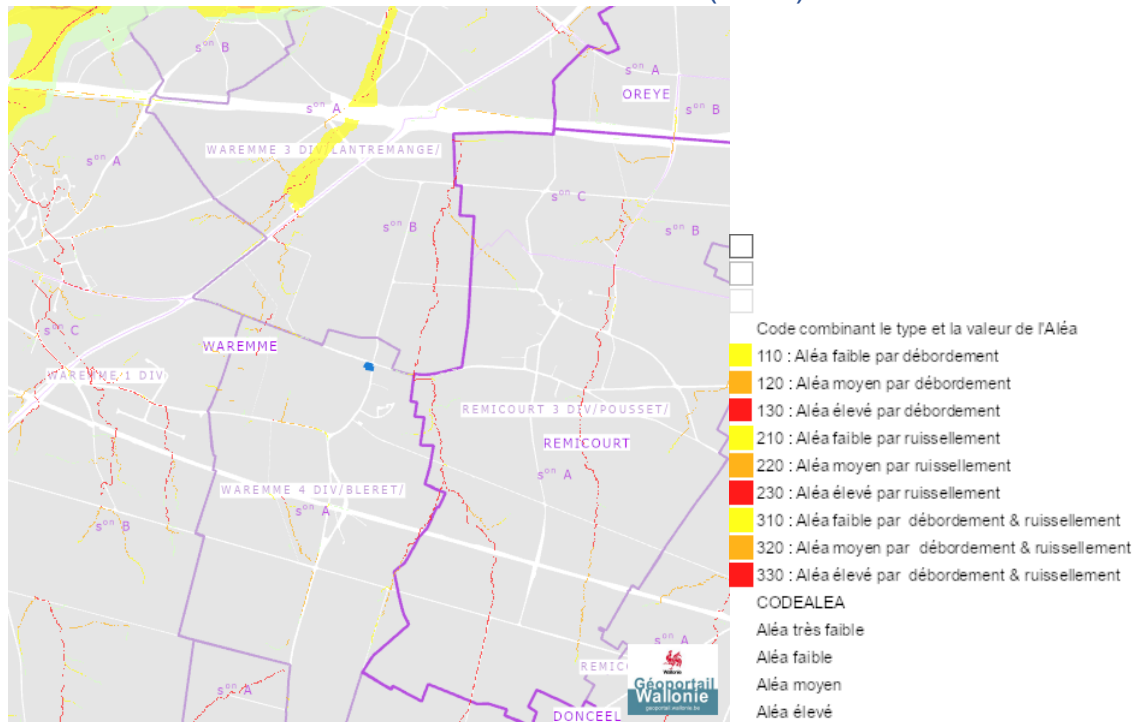
Concessions minières



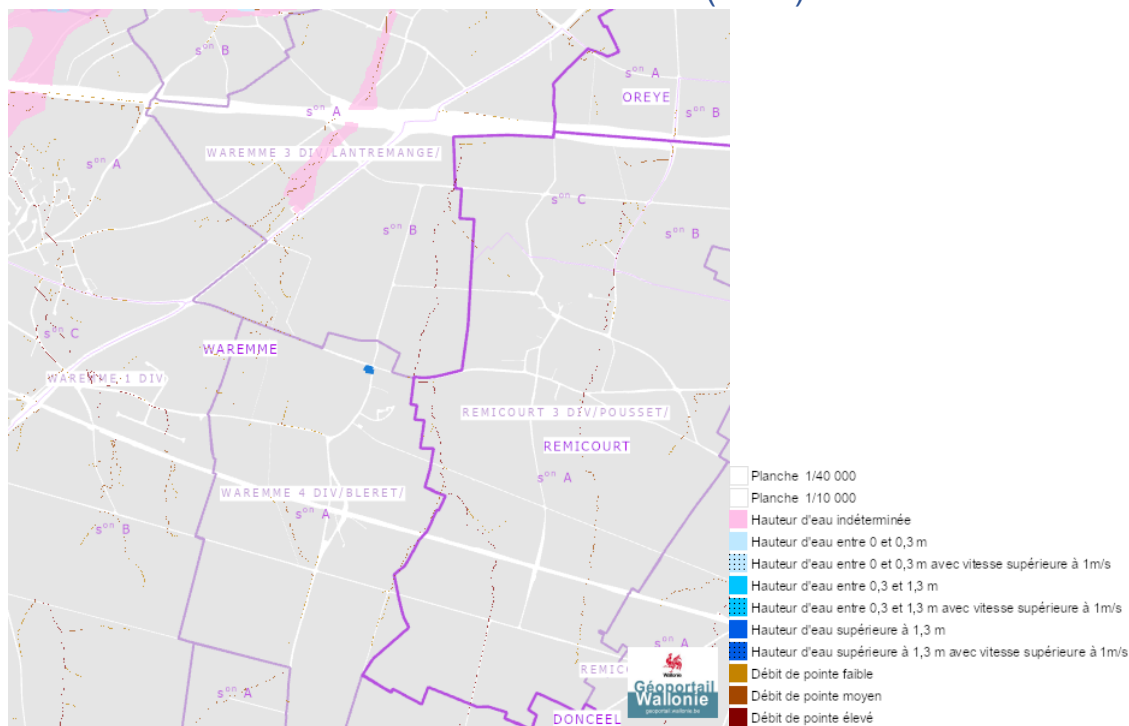
Dossier: 00-10-5674/001

Eau

Alea d' inondation (2021)

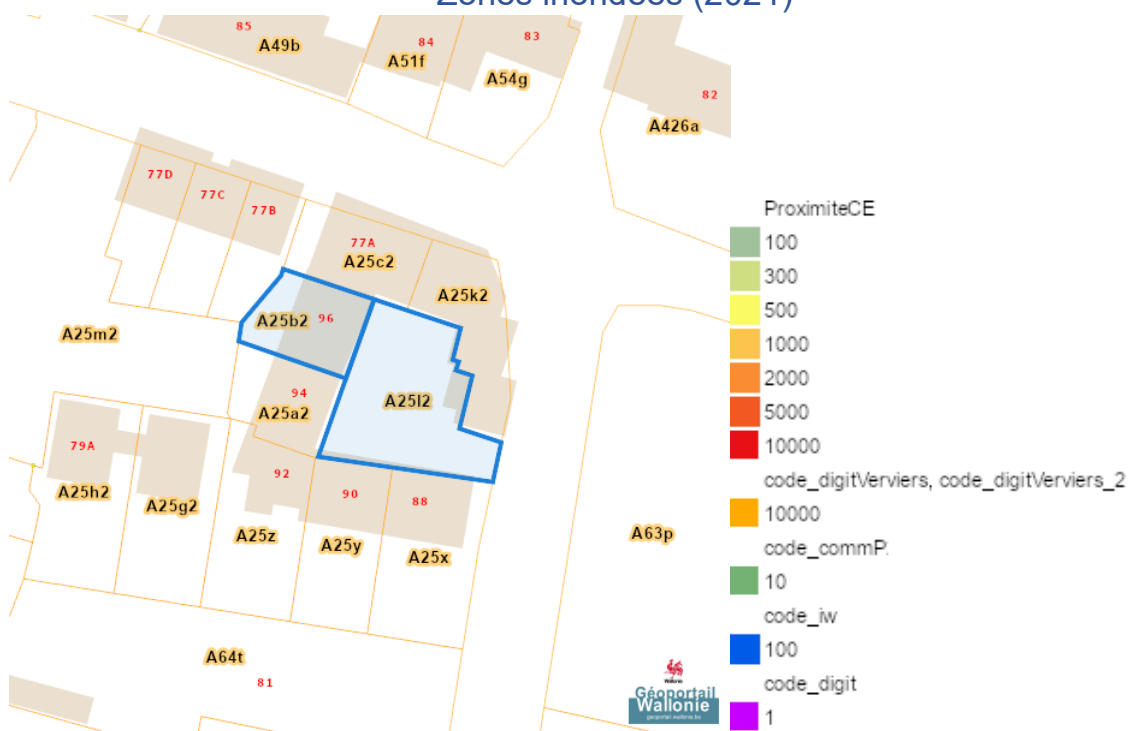


Zones inondables (2021)

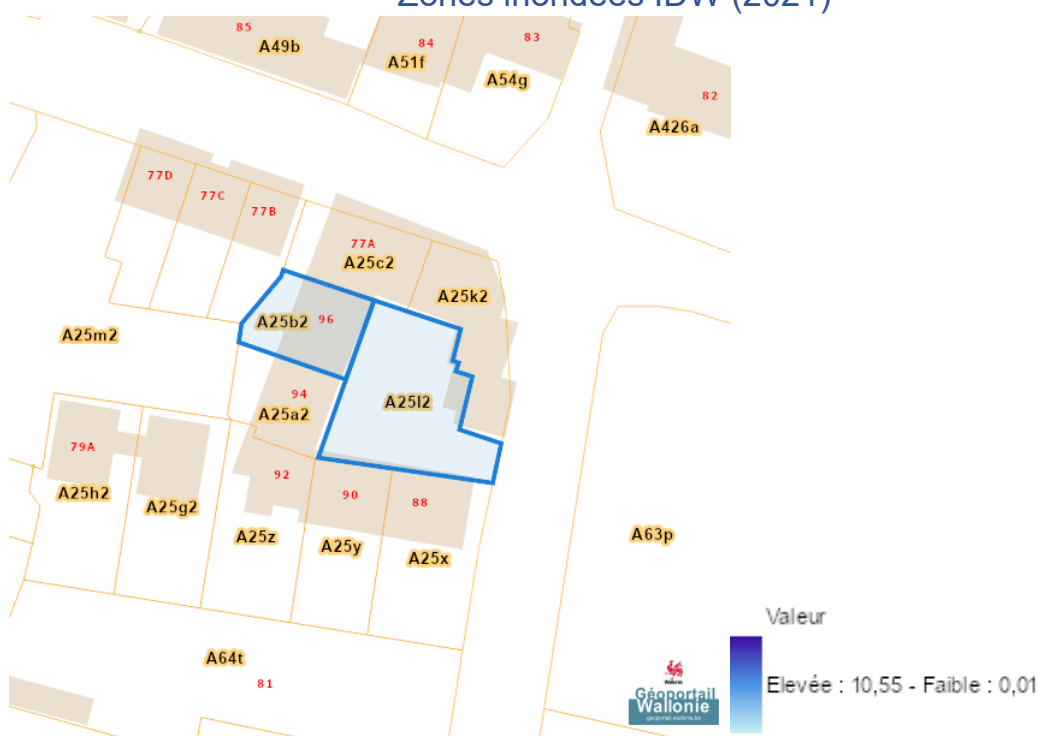


Rue Louis Maréchal (5) 96, 4300 Bleret
 Rue Louis Maréchal (13), 4300 Bleret

Zones inondees (2021)



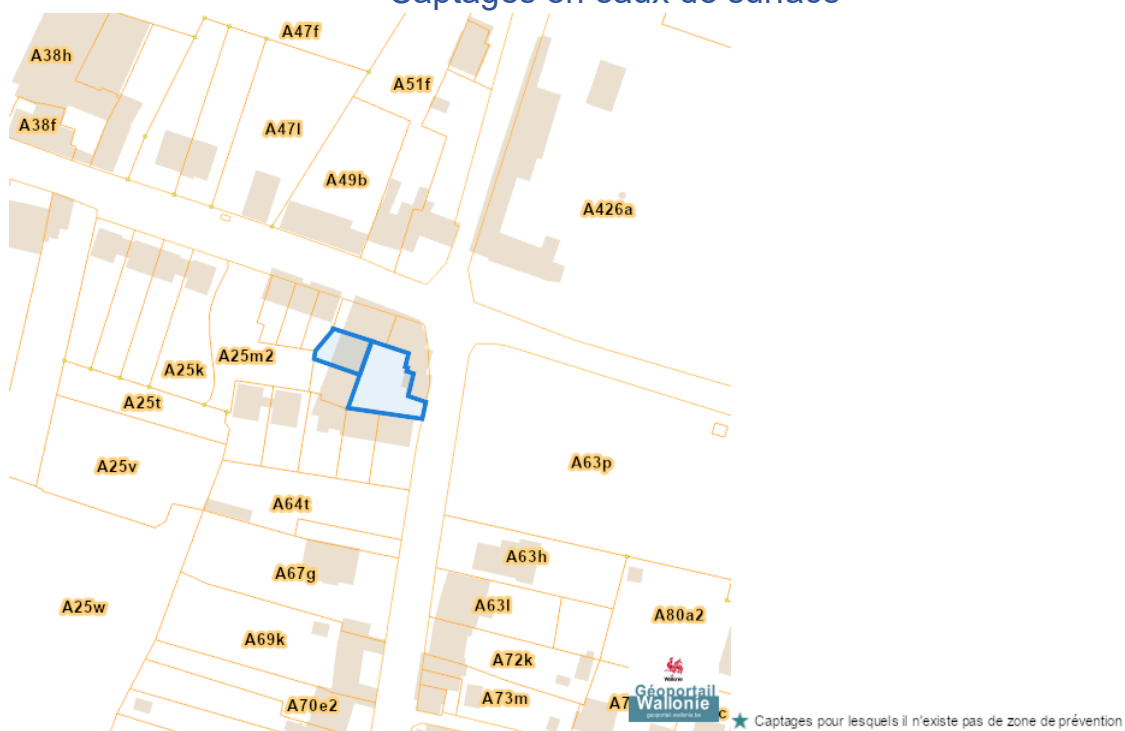
Zones inondees IDW (2021)



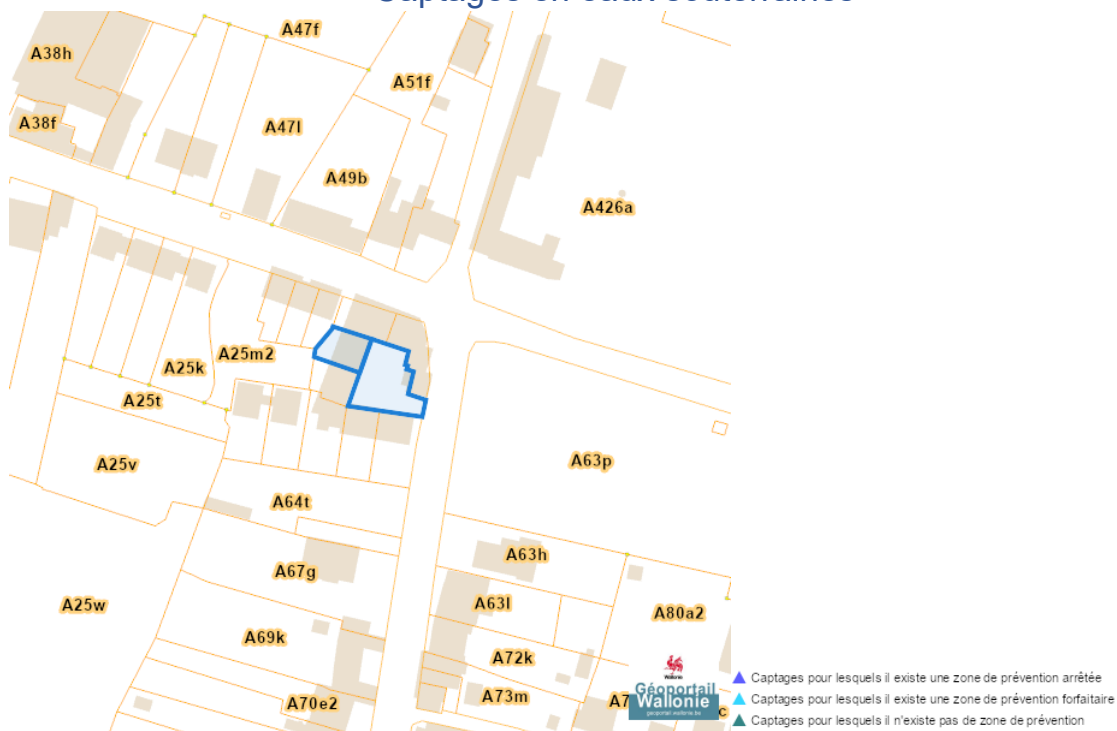
Dossier: 00-10-5674/001

Rue Louis Maréchal (5) 96, 4300 Bleret
 Rue Louis Maréchal (13), 4300 Bleret

Captages en eaux de surface

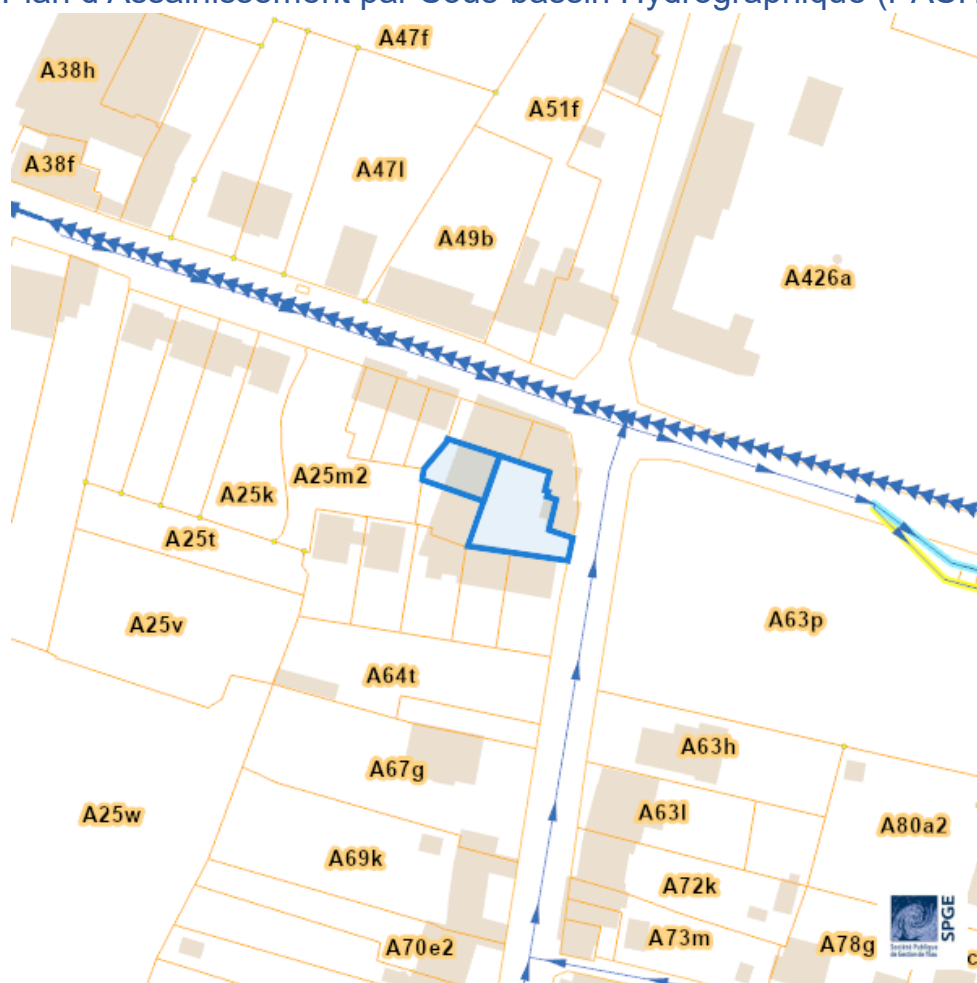


Captages en eaux souterraines




Rue Louis Maréchal (5) 96, 4300 Bleret
Rue Louis Maréchal (13), 4300 Bleret

Plan d'Assainissement par Sous-bassin Hydrographique (PASH)



Dossier: 00-10-5674/001

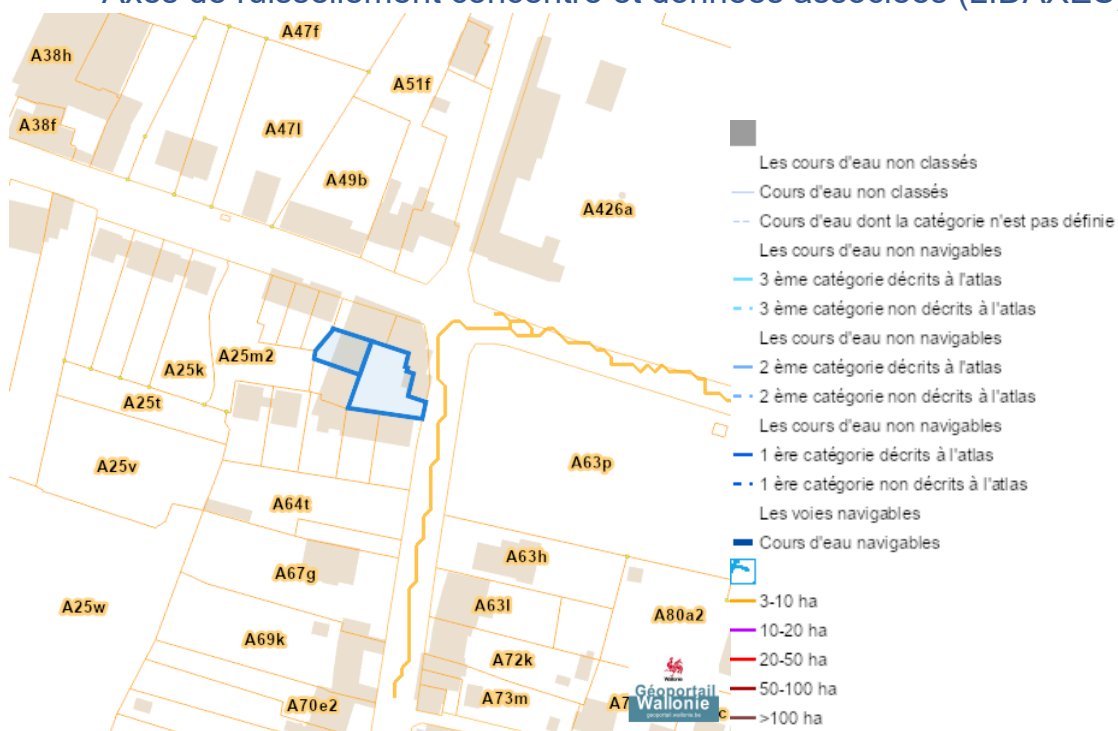
Rue Louis Maréchal (5) 96, 4300 Bleret
Rue Louis Maréchal (13), 4300 Bleret

-  Existant
-  En construction
-  A l'étude
-  A déclasser
-  Hors Wallonie
-  Egout gravitaire - Existant (localisation vérifiée)
-  Egout gravitaire - Existant (schématique, localisation à vérifier)
-  Egout gravitaire - En construction
-  Egout gravitaire - A l'étude
-  Egout gravitaire - Existence à vérifier auprès de la commune
-  Egout sous pression - Existant (localisation vérifiée)
-  Egout sous pression - Existant (schématique, localisation à vérifier)
-  Egout sous pression - En construction
-  Egout sous pression - A l'étude
-  Egout sous pression - Existence à vérifier auprès de la commune
-  Strictement eaux usées
-  Strictement eaux claires
-  Unitaire (eaux usées et claires)
-  Collecteur gravitaire - Existant (localisation vérifiée)
-  Collecteur gravitaire - Existant (schématique, localisation à vérifier)
-  Collecteur gravitaire - En construction
-  Collecteur gravitaire - A l'étude
-  Collecteur sous-pression - Existant (localisation vérifiée)
-  Collecteur sous-pression - Existant (schématique, localisation à vérifier)
-  Collecteur sous-pression - En construction
-  Collecteur sous-pression - A l'étude

Dossier: 00-10-5674/001

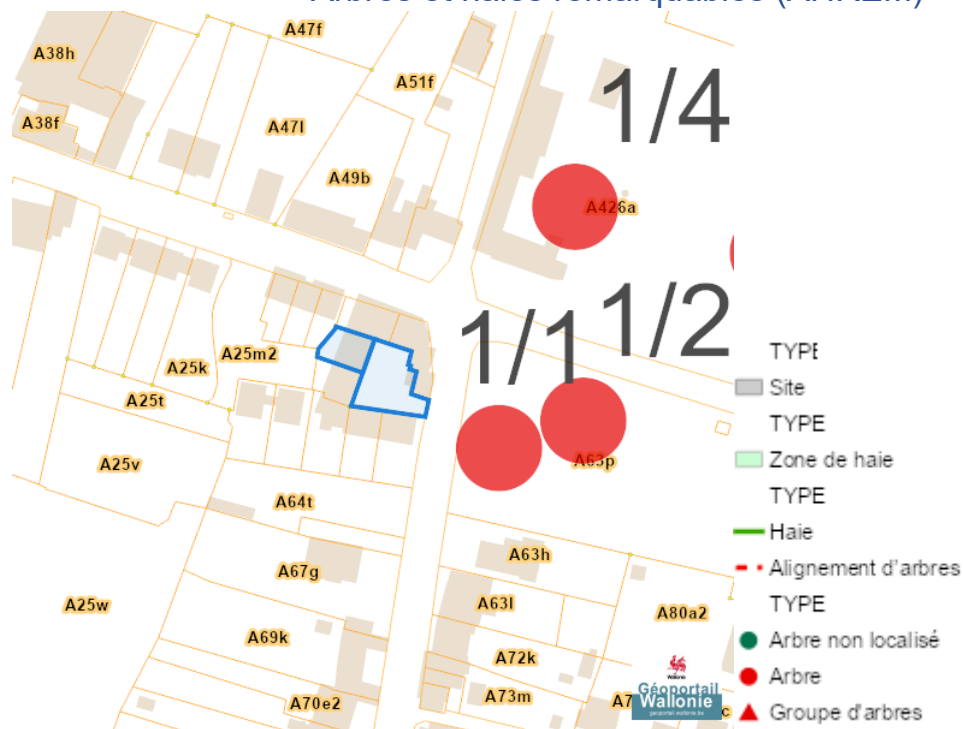
Rue Louis Maréchal (5) 96, 4300 Bleret
 Rue Louis Maréchal (13), 4300 Bleret

Axes de ruissellement concentré et données associées (LIDAXES)

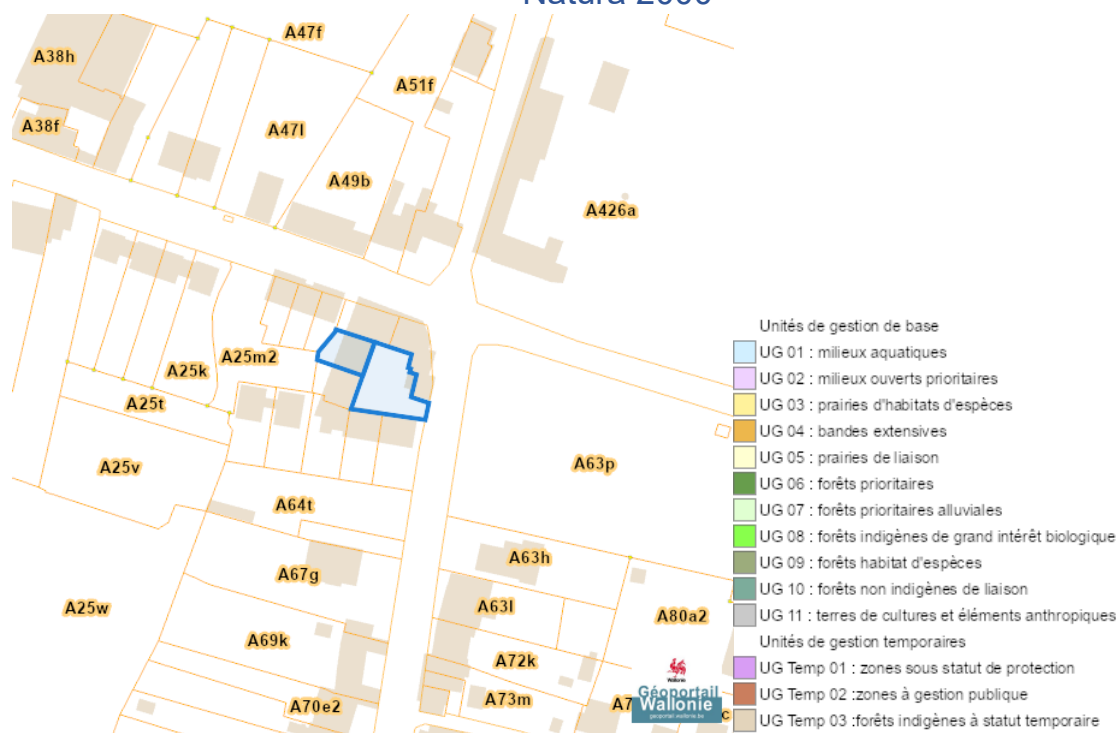


Nature

Arbres et haies remarquables (AHREM)

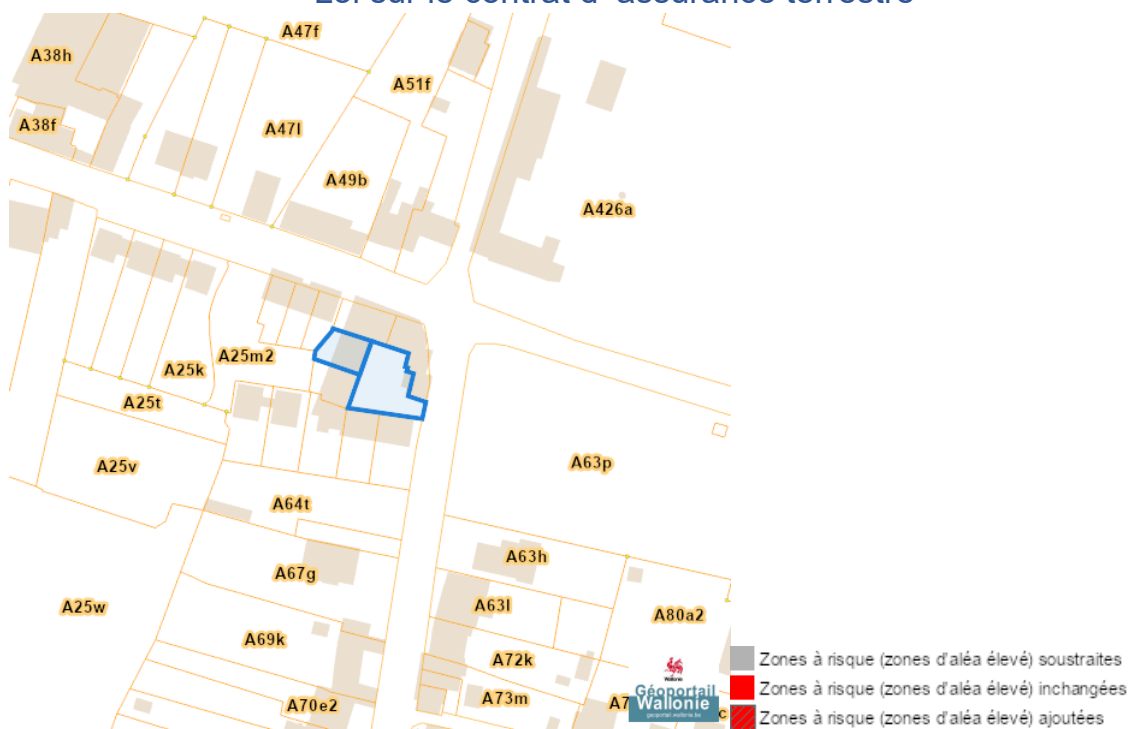


Natura 2000

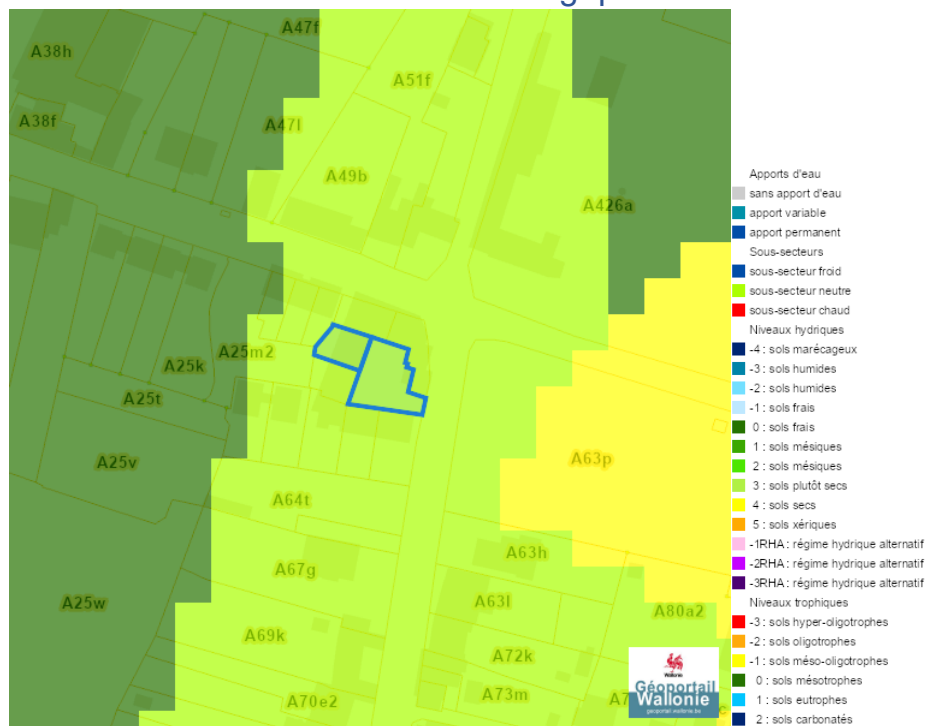


Rue Louis Maréchal (5) 96, 4300 Bleret
 Rue Louis Maréchal (13), 4300 Bleret

Loi sur le contrat d'assurance terrestre

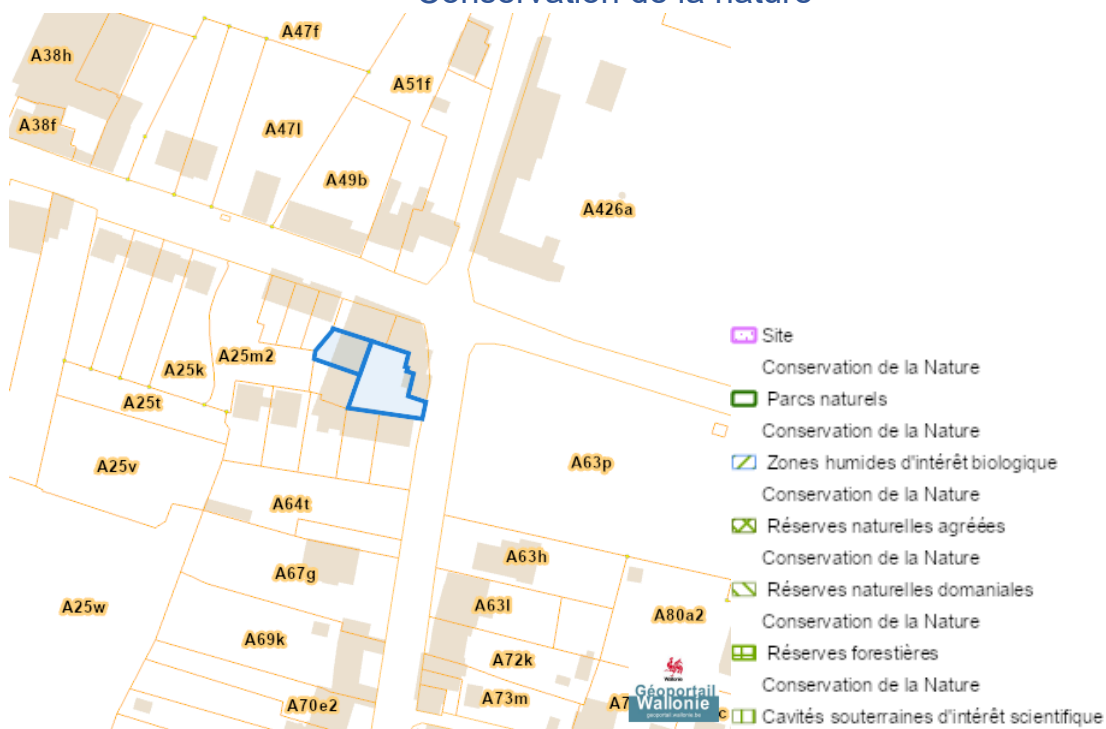


Fichier écologique des essences

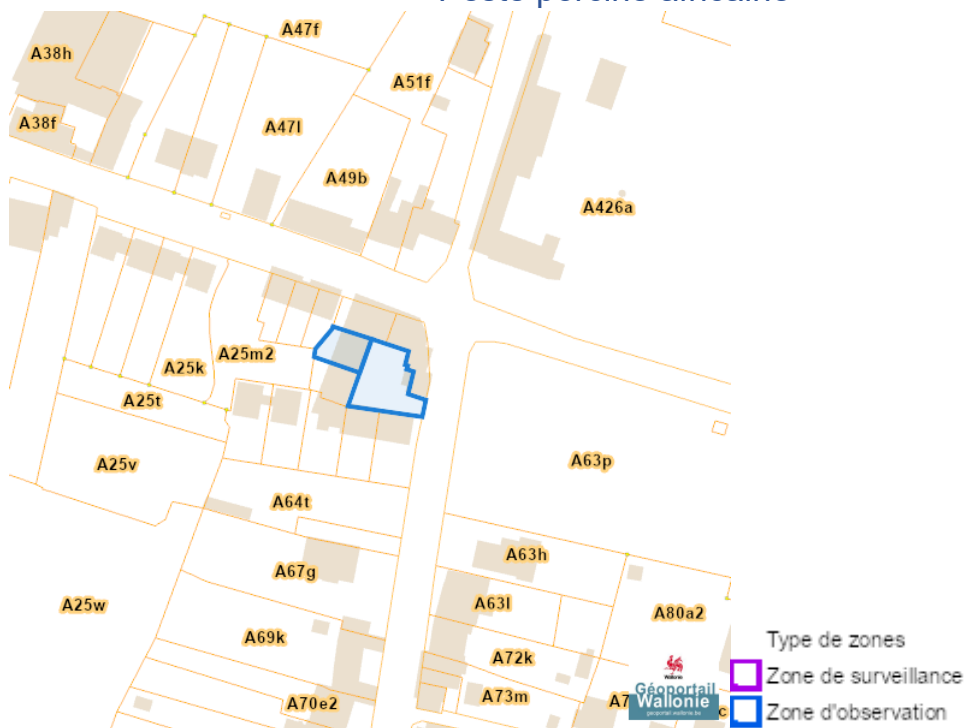


Rue Louis Maréchal (5) 96, 4300 Bleret
 Rue Louis Maréchal (13), 4300 Bleret

Conservation de la nature



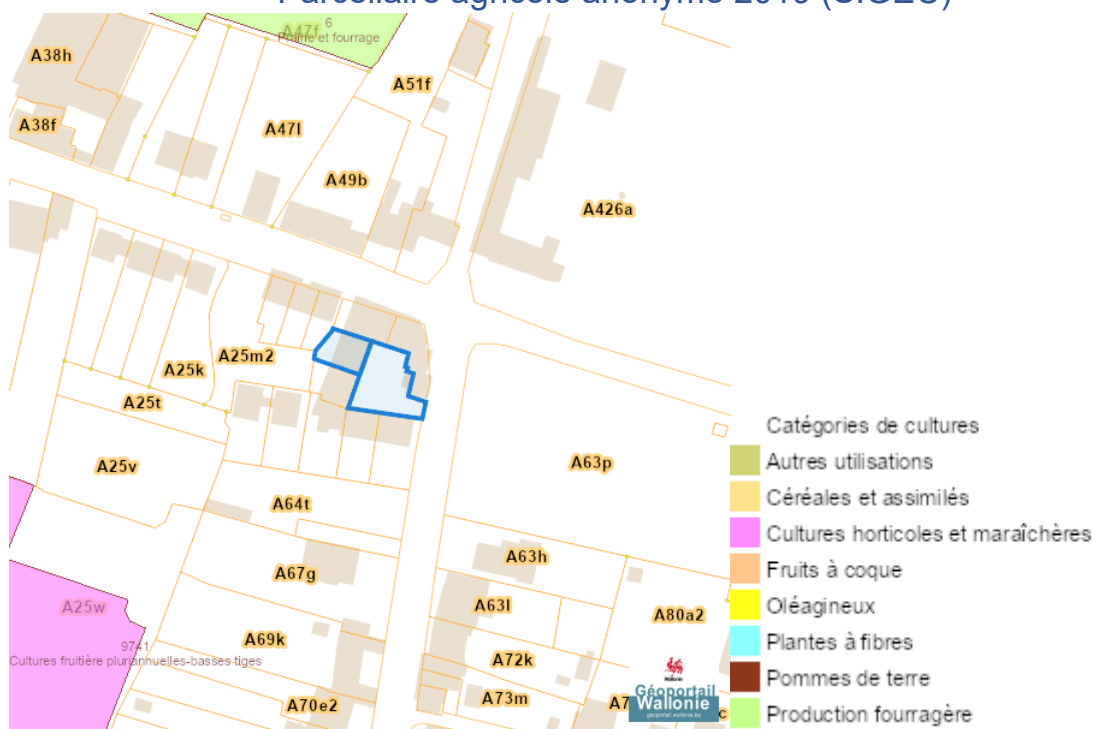
Peste porcine africaine



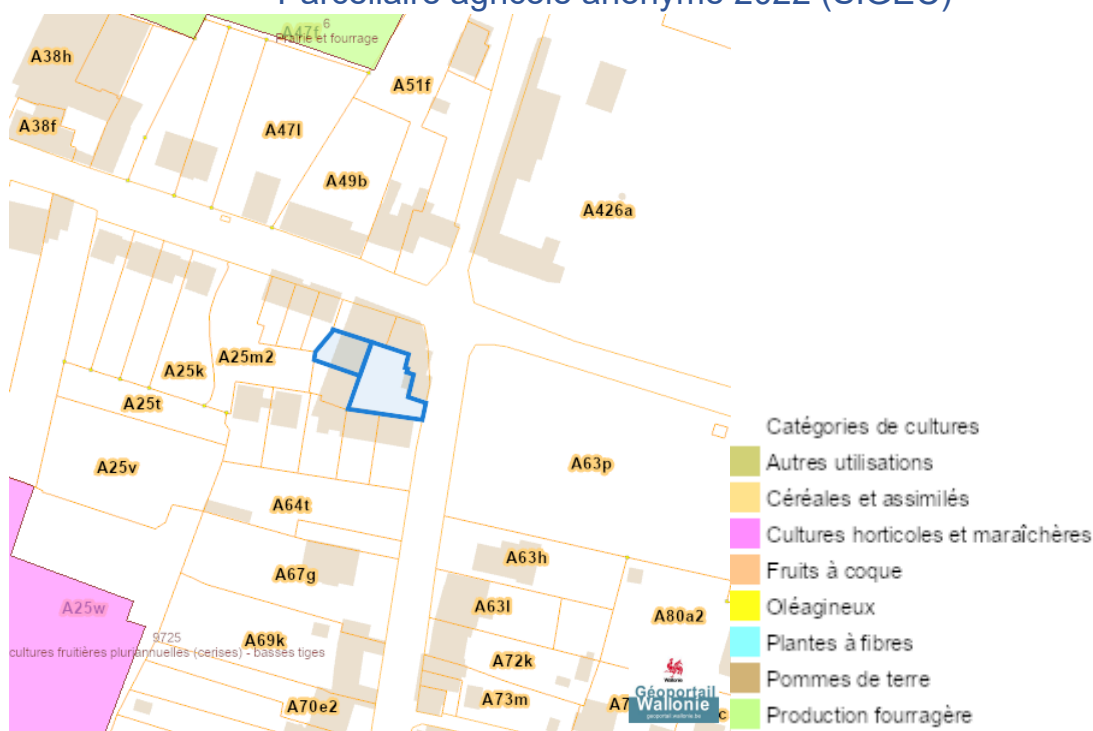
Dossier: 00-10-5674/001

Rue Louis Maréchal (5) 96, 4300 Bleret
 Rue Louis Maréchal (13), 4300 Bleret

Parcelle agricole anonyme 2019 (SIGEC)



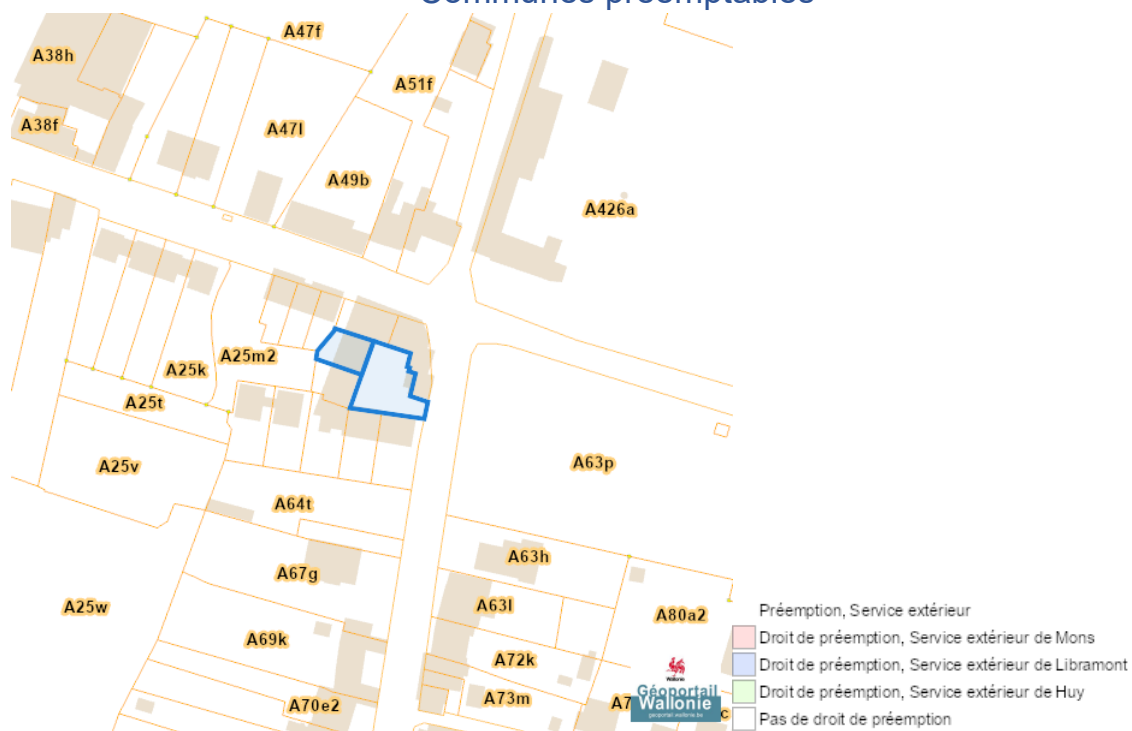
Parcelle agricole anonyme 2022 (SIGEC)



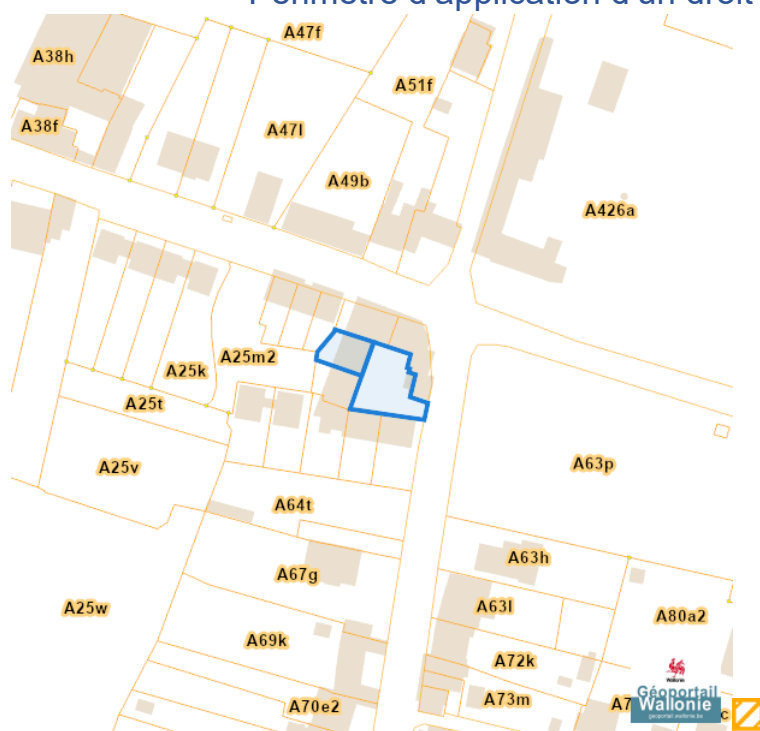
Rue Louis Maréchal (5) 96, 4300 Bleret
Rue Louis Maréchal (13), 4300 Bleret

Droit de préemption

Communes préemptibles



Périmètre d'application d'un droit de préemption



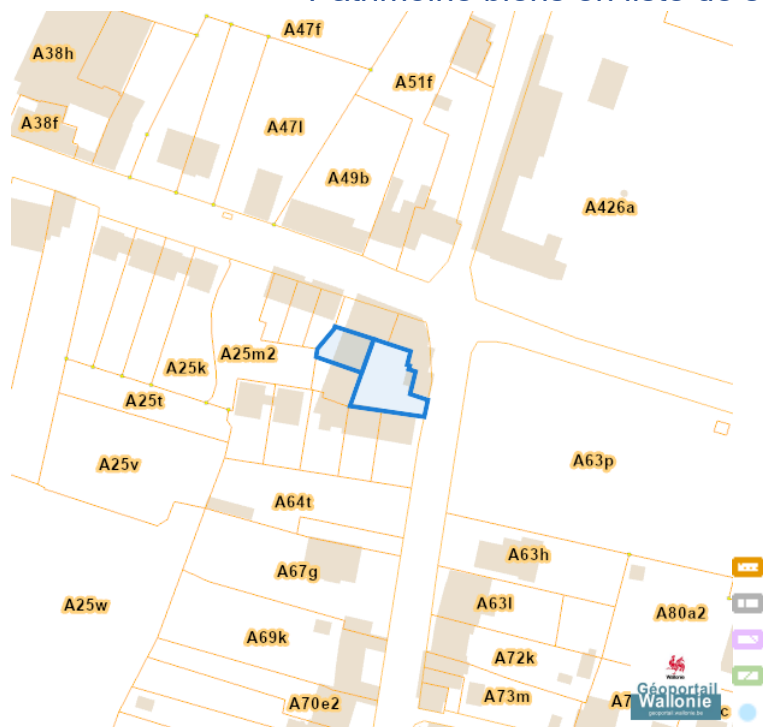
Dossier: 00-10-5674/001

Rue Louis Maréchal (5) 96, 4300 Bleret
Rue Louis Maréchal (13), 4300 Bleret

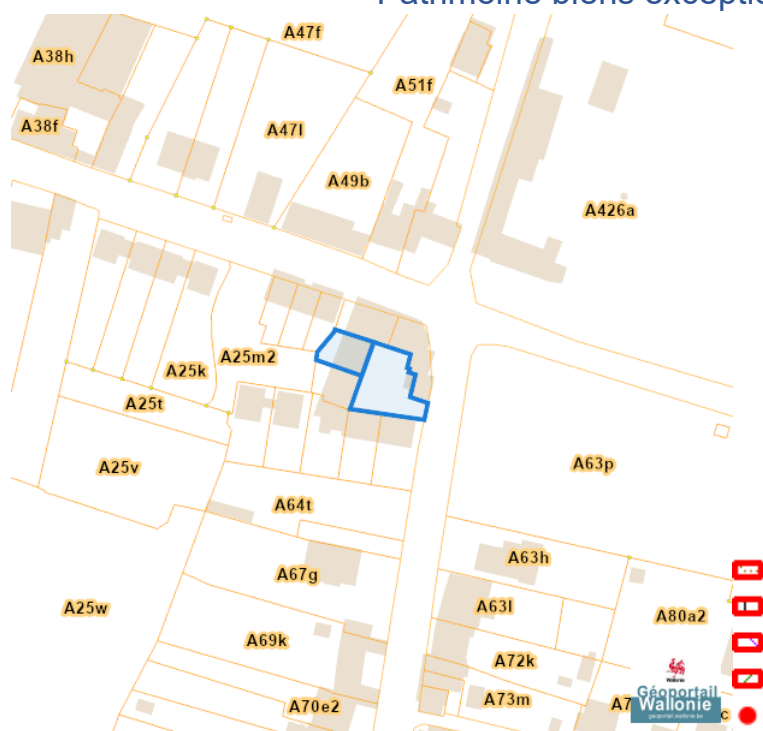
Dossier: 00-10-5674/001

Patrimoine immobilier

Patrimoine biens en liste de sauvegarde

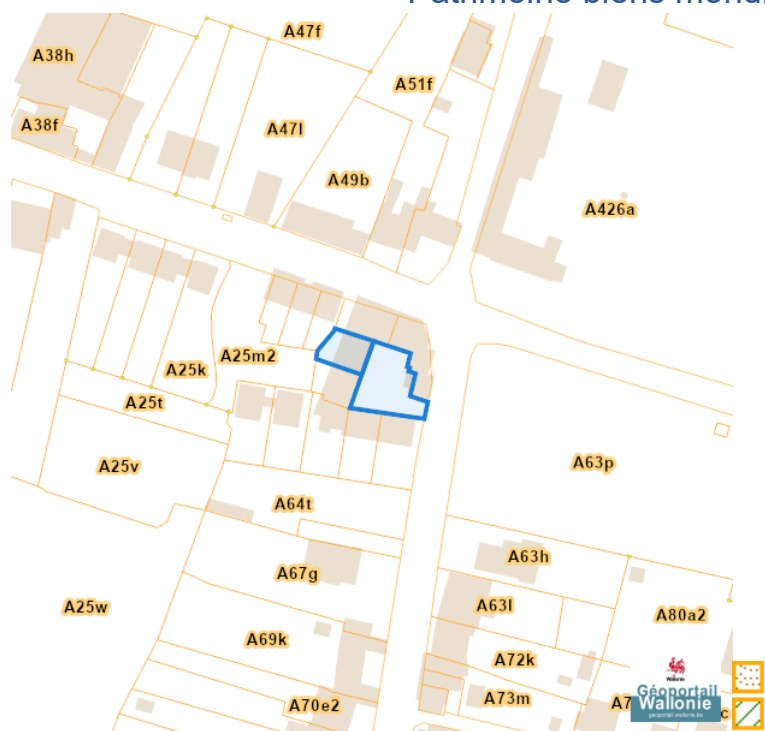


Patrimoine biens exceptionnels

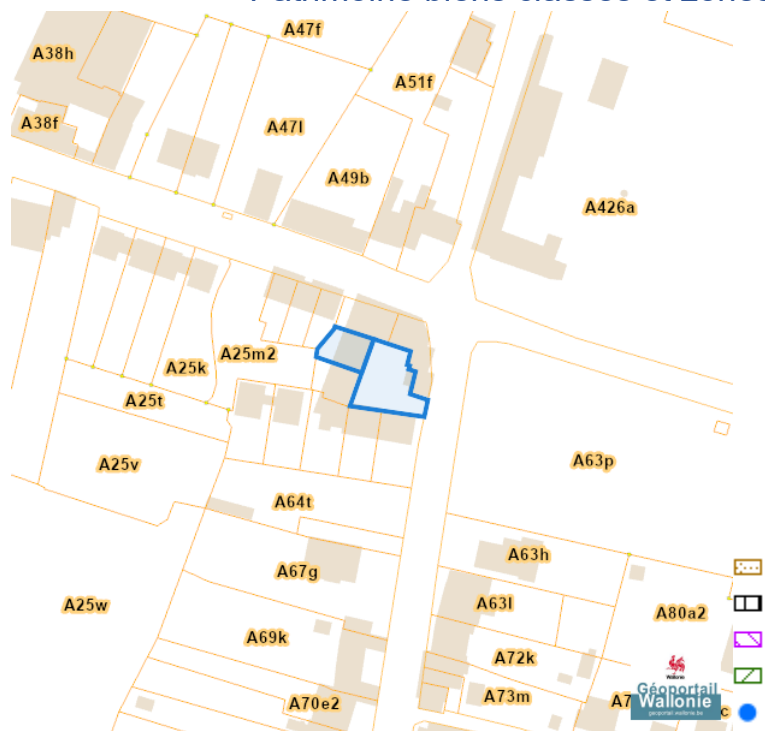


Rue Louis Maréchal (5) 96, 4300 Bleret
Rue Louis Maréchal (13), 4300 Bleret

Patrimoine biens mondiaux



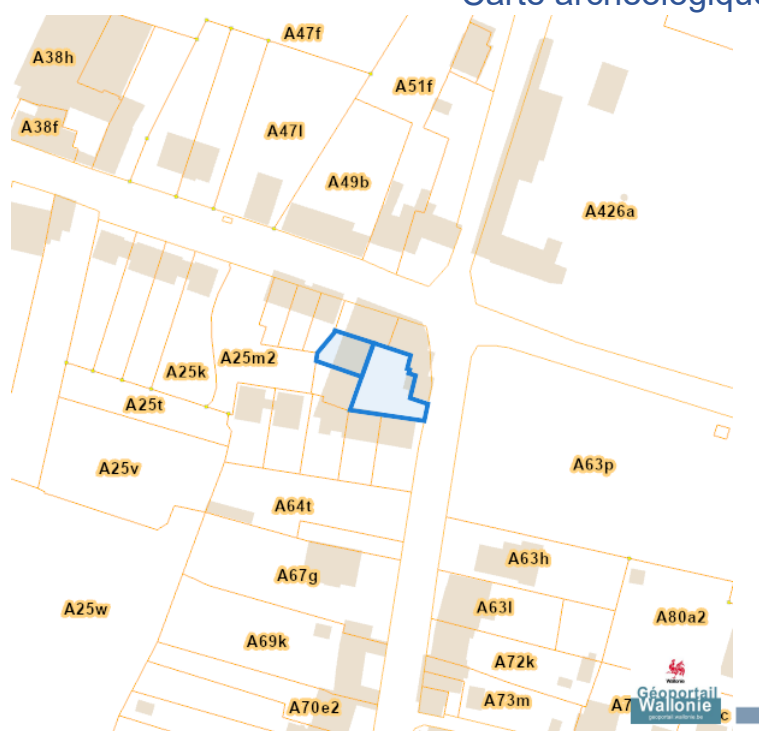
Patrimoine biens classés et zones de protection



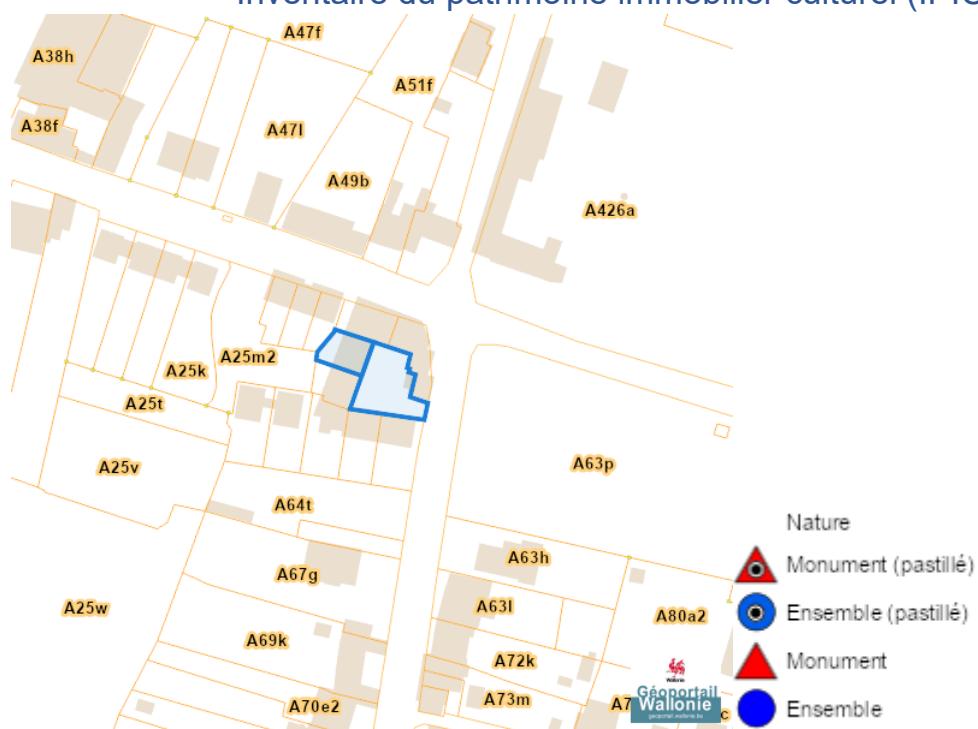
Dossier: 00-10-5674/001

Rue Louis Maréchal (5) 96, 4300 Bleret
 Rue Louis Maréchal (13), 4300 Bleret

Carte archéologique



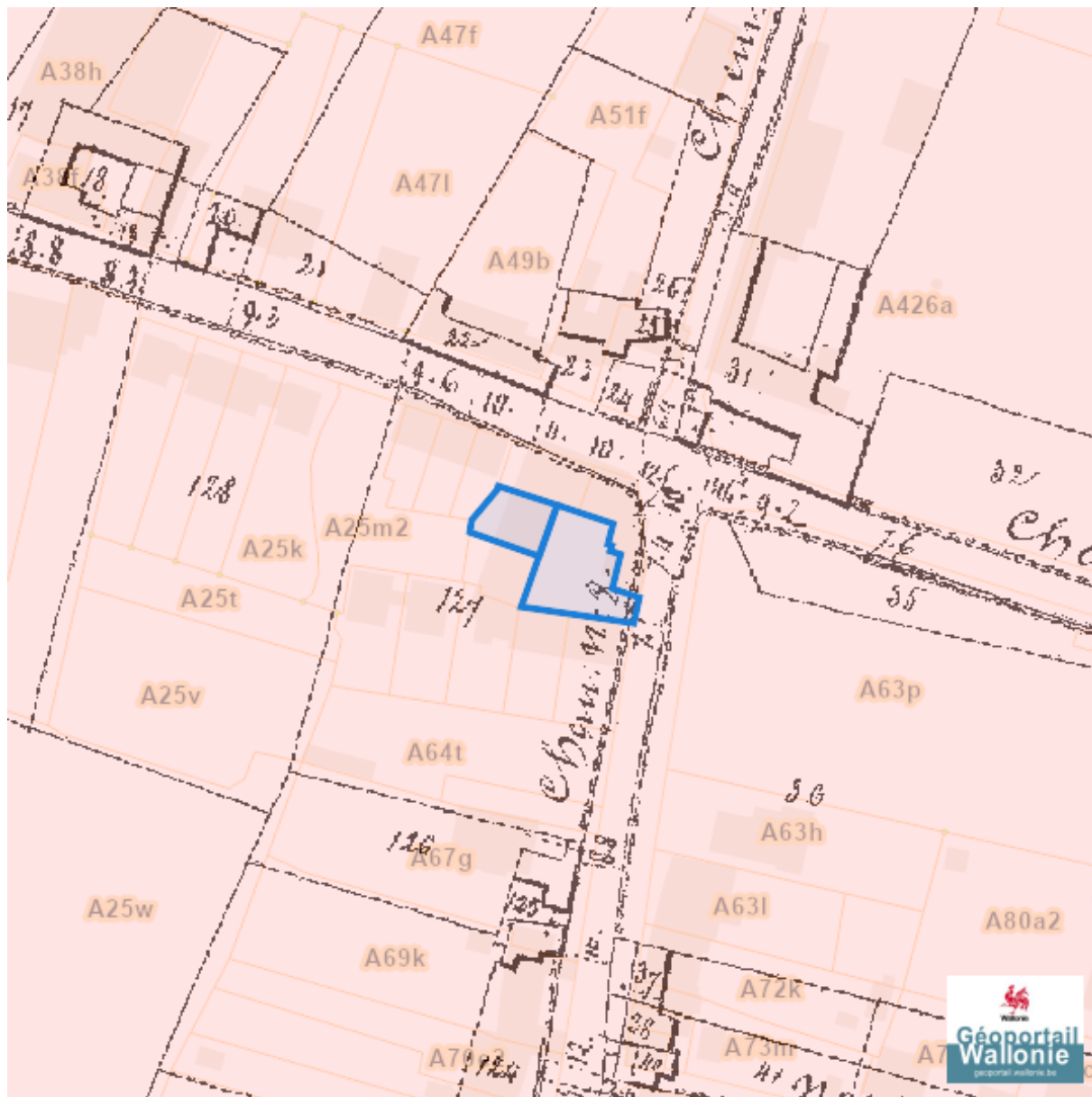
Inventaire du patrimoine immobilier culturel (IPIC)



Dossier: 00-10-5674/001

Cartes historiques

Atlas des voiries vicinales



Dossier: 00-10-5674/001

Autres cartes

Réseau routier régional et bornes associées

