COORDONNEES

PIUM	X	Y
1	188.937	200.487
2	187.209	200.534
3	182.565	200.625
4	209.738	200.188
6	188.937	200.487
8	187.423	206.566
9	189.021	203.092
10	187.021	194.547
11	191.324	194.889
12	192.192	194.868
13	191.094	194.752
14	189.264	194.794
15	194.579	206.246
16	194.549	204.074
17	194.538	202.671
18	194.459	200.465
19	195.902	206.409
20	191.477	198.135
21	187.269	198.241
22	187.303	199.649
23	192.602	194.619
24	192.011	194.442
25	200.132	194.463
26	198.612	194.250
27	202.007	194.161
28	202.791	196.893
29	206.368	194.245
30	206.924	194.414
31	210.128	198.711
32	201.830	198.883
33	212.560	206.179
34	201.825	199.963
35	205.423	184.918
36	179.969	194.711
37	179.853	194.873
38	180.072	200.863
39	180.365	207.006
40	180.255	206.723
41	180.264	206.879
42	179.173	207.486
43	178.794	207.057
44	176.252	207.028
45	176.069	206.609
46	175.901	200.935
47	176.258	201.136
48	179.686	200.998
49	175.878	196.103
50	175.877	195.211
51	175.214	195.296
52	173.140	197.094
53	173.469	209.189
54	167.245	209.861
55	166.774	194.025
56	164.607	214.927
57	164.323	203.958
58	164.054	196.700
60	176.195	206.954
61	195.904	206.559
62	212.502	206.196
63	208.918	194.170
64	192.013	194.578
65	187.024	194.697
66	175.845	194.971
67	176.019	200.917
68	210.540	200.166
69	188.941	200.637
70	187.200	200.674
71	180.055	200.829
1000	200.000	200.000
2000	174.761	199.475

PROVINCE DE LIEGE

VILLE DE LIEGE 20 / JUPILLE - sur - MEUSE /

PLAN DE MESURAGE ET DE BORNAGE DE "DEUX" PARCELLES DE TERRAIN

CADASTREES (ou l'ayant été) Section C, Partie du N° 931 Z2.
AUX NOMS DE

Lot 1 : SUPERFICIE MESUREE 2 A 15 CA. 08
SOUS LISERE ROSE
PERIMETRE 60, 41, 61, 62, 68, 4, 69, 70, 71, 67, 60.

Lot 2 : SUPERFICIE MESUREE 2 A 02 CA. 90
SOUS LISERE BLEU
PERIMETRE 67, 71, 70, 69, 4, 68, 63, 64, 65, 37, 66, 67.

SERVITUDES : (A) ETABLISSEMENT D'UNE SERVITUDE D'ECOULEMENT DES EAUX USEES ET DE TOITURES VERS L'EGOUT A RUE : FONDS DOMINANT : LOT 2
FONDS SERVANT : LOT 1

(B) EN CAVE : EMPLACEMENT ACTUEL ET A MAINTENIR DES COMPTEURS D'EAU DES LOTS 1 ET 2.

OBJET DU PLAN : - Diviser la propriété en deux habitations distinctes.

PLAN DE LOCALISATION : Echelle 1/10.000

GEOMETRE
Expert immobilier
Expert Juré

Gilles Hendricé
Rue du Trixhay, 95.
4 020 WANDRE
LIEGE
Tél: 0497 / 50 36 22.
TVA: 753 267 356
Email : Hendricag@busmail.net

ASSERMENTE PAR DEVANT LE TRIBUNAL DE PREMIERE INSTANCE SEANT A LIEGE

Dossier N°	175	ECHELLE DU PLAN 1/100
Plan N°	1	
Dessiné par :	GH	
Verifié par :	GH	

Borné à JUPILLE
Dressé le 20 octobre 2004
par le Géomètre - Expert soussigné.

G. Hendricé

CONVENTIONNE ADMINISTRATION DU CADASTRE DE L'ENREGISTREMENT ET DES DOMAINES

PROPRIETAIRES

n° 931 A3 — VETTENBURG - TURC André, Rue sur les Moulins 1, 4020 LIEGE

n° 931 D3 — DEWART Michael - 1/2 -, ROMISCHER Suzanne - 1/2 -, Rue des Pocheteux 98 B, 4020 LIEGE

n° 931 E3 — ABOUDHARE - IDABAILLE, Rue sur les Moulins 5, 4020 LIEGE

n° 931 G2 — CHATELAIN - HENROTIN André, Rue sur les Moulins 3, 4020 LIEGE

LEGENDE

- Limite cadastrale
- Clôture
- Mur ou Muret
- Bâtiment
- BORNE
- HAIE existante
- Poteau électrique

PLAN DE SITUATION : Echelle 1/1.250
SANS DIVISION

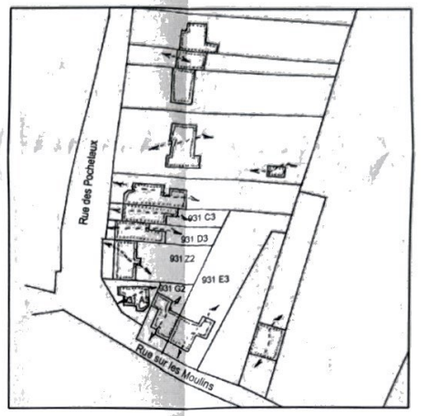
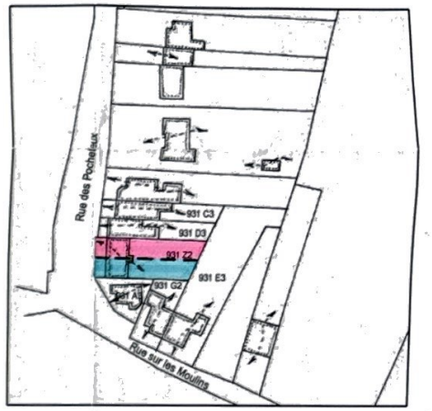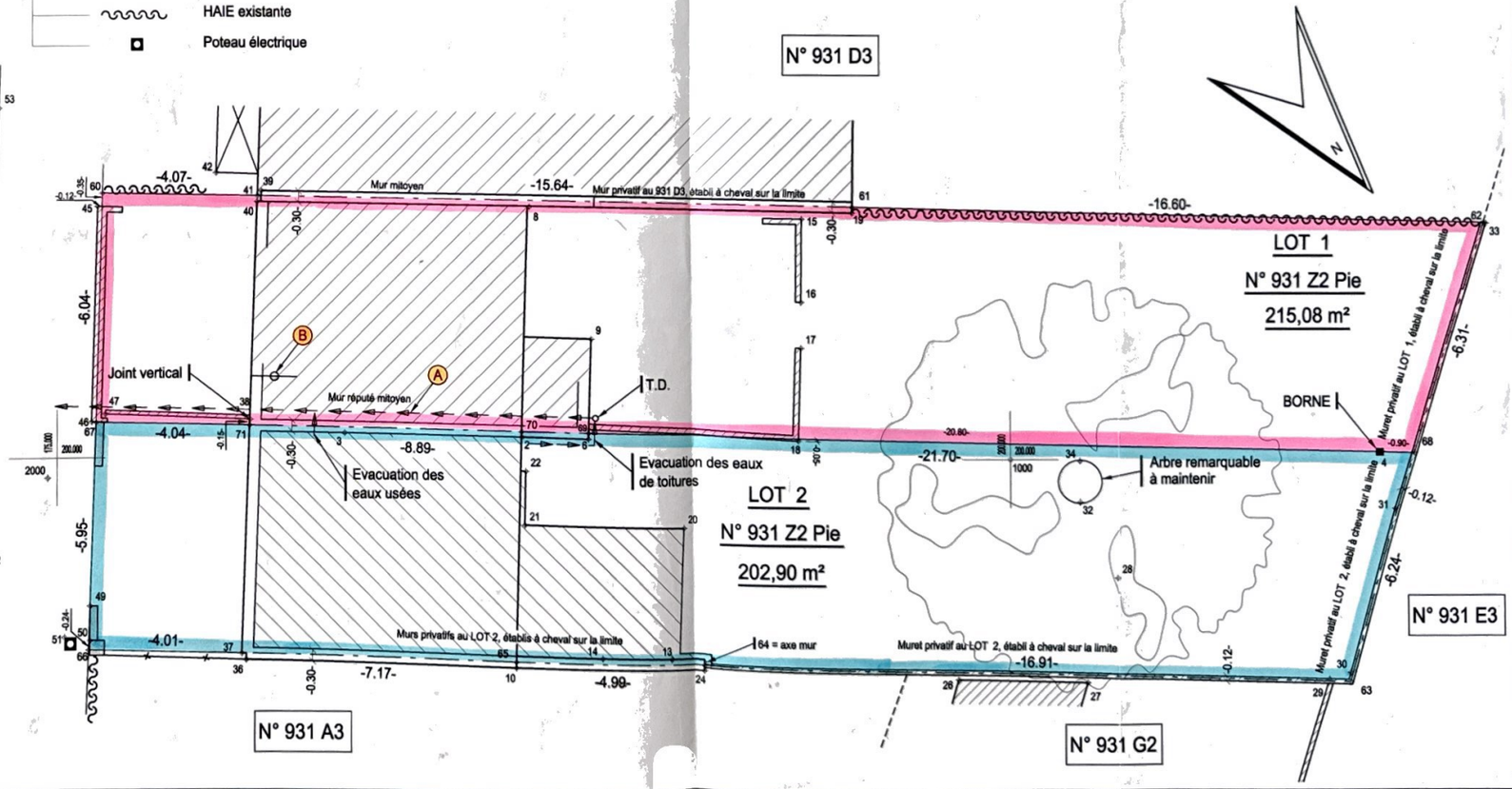
PLAN DE SITUATION : Echelle 1/1.250
AVEC DIVISION