

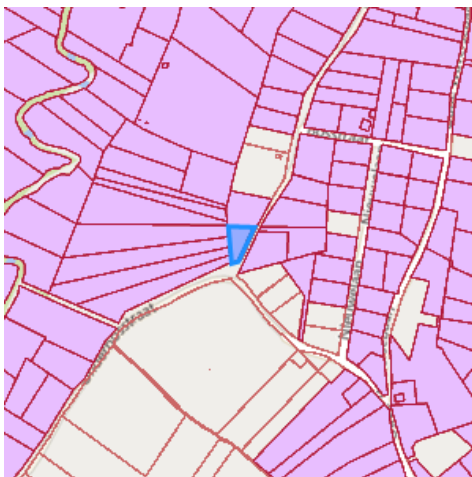
## Recht van voorkoop

### Gegevens opvraging

Ordernummer:	O2026-0781366	Datum opzoeking:	8/07/2026
Referentienummer:	Stuk 2-1	Zoekdata:	24099A0654/00C002
Datum opzoeking themabestand:	8/07/2026	Perceel:	24099A0654/00C002

**Resultaat opvraging perceel gelegen in Huldenberg afdeling HULDENBERG 4 AFD/SINT-AGATHA-RODE/, sectie A met perceelnummer 0654/00C002 [24099A0654/00C002]**

### Indicatieve kaartweergave



#### Resultaat

- Voorkooprecht van toepassing

#### Legende

- Voorkooprecht van toepassing
- Geen voorkooprecht van toepassing

Partitie	Type Vlaams voorkooprecht	Overzicht begunstigen Vlaams voorkooprecht	VKBO-Nummer	Begindatum bekendmaking	Prioriteit
	VEN	Vlaamse Landmaatschappij	0236506685	1/12/2022	1
P0000	VEN	Vlaamse Landmaatschappij	0236506685	1/12/2022	1

**Welke informatie kan u terugvinden in dit uittreksel?**

In dit uittreksel worden alle Vlaamse voorkeurechten vermeld. Conventionele voorkeurechten en eventuele federale voorkeurechten vallen buiten het toepassingsgebied van dit uittreksel en moet u opzoeken via andere kanalen.

**Datum informatieve vraag**

De datum waarvoor de Vlaamse voorkeurechten opgevraagd worden.

**Datum opzoeking themabestand**

De datum waarop het geografisch themabestand 'Vlaamse voorkeurechten' werd nagegaan of er al dan niet Vlaamse voorkeurechten van toepassing zijn op de gevraagde percelen. De resultaten m.b.t voorkeurechten zijn bijgevolg enkel geldig voor deze datum. Deze datum kan maximum 2 jaar terug in de tijd gaan i.v.m. de datum opzoeking themabestand.

**Kolommen**

De kolommen type, overzicht, begunstigen, begindatum bekendmaking en prioriteit worden enkel ingevuld indien er een voorkeurecht van toepassing is en de informatie gekend is.

**Bron vastgoedinfo**

Deze opvraging kwam tot stand in samenwerking met Digitaal Vlaanderen en op basis van het geografisch themabestand 'Vlaamse voorkeurechten', erkend als authentieke geografisch gegevensbron (Decreet van 25 mei 2007 houdende de harmonisering van de procedures van voorkeurechten (B.S. 24/07/2007) en Besluit van de Vlaamse Regering van 13 juli 2012 tot vaststelling van de datum van inwerkingtreding van het decreet van 25 mei 2007 houdende de harmonisering van de procedures van voorkeurechten en houdende de erkenning van het geografisch themabestand 'Vlaamse voorkeurechten' als authentieke geografische gegevensbron (B.S. 10/08/2012)).

*Document gegenereerd op basis van de gegevens ontvangen van Digitaal Vlaanderen via de ORIS webservices.*

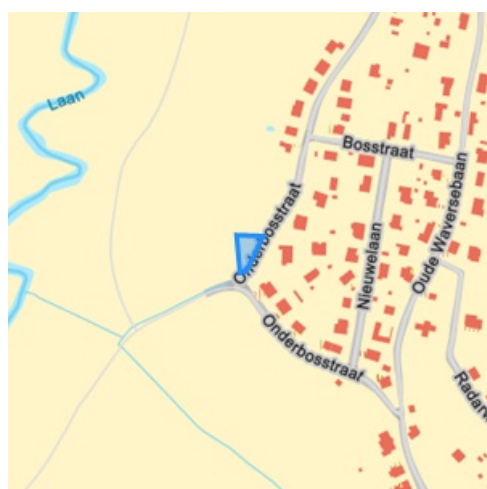
CIB vlaanderen vzw - Kortrijksesteenweg 1005 - 9000 Gent  
0425.043.508 - support@realsmart.be

## Gegevens opvraging

Ordernummer:	O2026-0781357	Datum opzoeking:	8/07/2026
Referentienummer:	Stuk 2-1	Zoekdata:	24099A0654/00C002
Perceel:	24099A0654/00C002		

## Risicozones overstromingen - kaart 2017

### Indicatieve kaartweergave



### Resultaat

- Controleer of het perceel (gedeeltelijk) ingekleurd is als risicozone voor overstromingen

### Legende

- Nieuwe risicozone
- Bevestigde risicozone
- Geen risico meer

### Welke informatie kan u terugvinden in dit uittreksel?

#### Risicozones overstromingen

Risicozones zoals bepaald in het Koninklijk besluit van 20 september 2017 tot wijziging van het koninklijk besluit van 28 februari 2007 tot afbakening van de risicozones bedoeld in artikel 68-7 van de wet van 25 juni 1992 op de landverzekeringsovereenkomst (met betrekking tot de verzekering tegen natuurrampen).

#### Bron vastgoedinfo

Deze opvraging bevat overheidsinformatie verkregen van de Vlaamse Milieumaatschappij en de Coördinatiecommissie Integraal Waterbeleid, Dokter De Moorstraat 24-26, 9300 Aalst en Digitaal Vlaanderen, Havenlaan 88, 1000 Brussel wat betreft het Grootchalig Referentie Bestand Vlaanderen (GRB).

#### Meer info

[www.integraalwaterbeleid.be](http://www.integraalwaterbeleid.be)  
[www.waterinfo.be/watertoets](http://www.waterinfo.be/watertoets)

# OVERSTROMINGSRAPPORT 08-07-2026

## Identificatie perceel en gebouwen

Gemeente	Huldenberg				
Afdeling	4	Sectie	A	Perceelnummer	0654/00C002
Aantal gebouwen op dit perceel	0				
Waterbeheerder(s)	Vlaamse Milieumaatschappij - Leuven				



## Informatie voor het volledige perceel

Parameter	Score
Perceelscore of P-score	A
Gebouwscore of G-score	ONBEKEND
Ligging in Signaalgebied	neen
Ligging in afgebakende oeverzone of afgebakend overstromingsgebied	neen
Ligging in een risicozone voor overstromingen	neen

A: geen overstroming gemodelleerd B: kleine kans op overstromingen onder klimaatverandering C: kleine kans op overstromingen D: middelgrote kans op overstromingen

**Te gebruiken symbool voor informatieplicht:** geen verplicht symbool

## Informatie voor de verschillende gebouwen op het perceel

Gebouw ID	Score
-----------	-------

# DETAILKAARTEN

**Detailkaart Overstromingsgevoelige gebieden pluviaal (door hevige neerslag)**



**Detailkaart Overstromingsgevoelige gebieden fluviaal (uit waterlopen)**



**Detailkaart Overstromingsgevoelige gebieden vanuit de zee**



## Legende

- A - Geen overstroming gemodelleerd
- B - Kleine kans op overstromingen onder klimaatverandering
- C - Kleine kans op overstromingen
- D - Middelgrote kans op overstromingen

# PERCEELSCORE

Detail overstromingsgevoeligheid perceel te Huldenberg, afdeling 4, sectie A met perceelnummer 0654/00C002

Alle scores worden op basis van de overstromingskansen geanalyseerd en vervolgens wordt een score toegekend aan uw woning of perceel.

PERCEELSCORE: A

**Geen overstroming gemodelleerd**



Intense neerslag  
**Pluviaal**



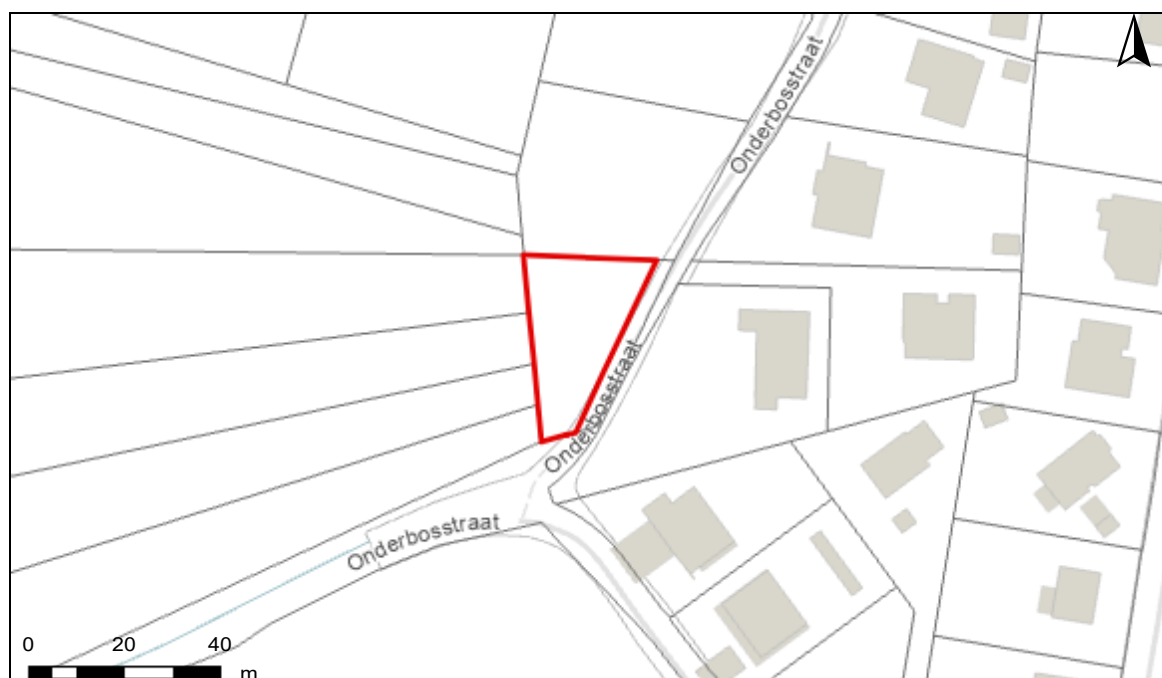
Vanuit waterlopen  
**Fluviaal**



Kustoverstroming  
**Zee**

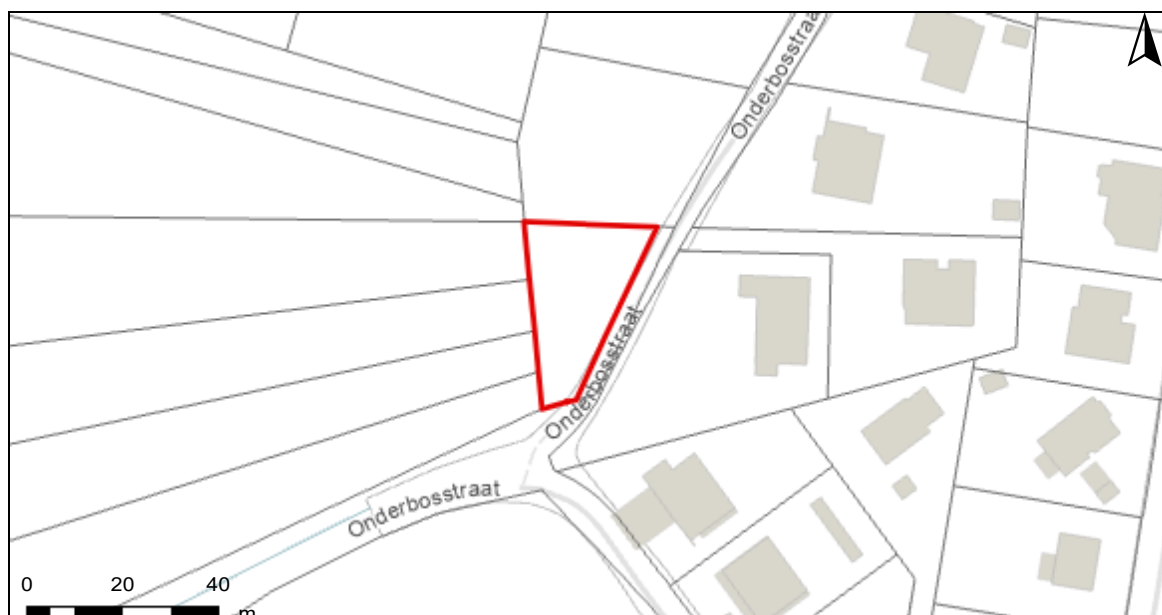


A: geen overstroming gemodelleerd B: kleine kans op overstromingen onder klimaatverandering C: kleine kans op overstromingen D: middelgrote kans op overstromingen



# Risicozones overstromingen m.b.t natuurrampenverzekering

Het perceel te Huldenberg, afdeling 4, sectie A met perceelnummer 0654/00C002 bevindt zich niet in een risicozone voor overstromingen.



## Risicozones overstroming

- nieuwe risicozones
- bevestigde risicozones
- geen risico meer

# INFORMATIEPLICHT

---

## Wetgeving informatieplicht

De informatieplicht is opgenomen in art. 1.3.3.3.2 van het waterwetboek ofwel de gecodificeerde decreten betreffende het integraal waterbeleid. De details voor de uitwerking van de informatieplicht zijn opgenomen in hoofdstuk III/1 van het uitvoeringsbesluit watertoets.

## Berekening P-score en G-score

Voor de berekening van de P-score wordt bekeken of er overlap is tussen het perceel en de drie overstromingskaarten.

Voor de berekening van de G-score wordt bekeken of er overlap is tussen één van de gebouwen op het perceel met een minimum oppervlakte van 25m<sup>2</sup> en de drie overstromingskaarten. Er wordt hiervoor een buffer van 1m genomen rond de gebouwen.

Aangezien enkel voor de G-score met een buffer wordt gewerkt, is hiervoor ook overlap mogelijk met de overstromingskaarten buiten het perceel. In dat geval wordt de P-score aangepast naar dezelfde waarde als de G-score.

## Overstromingsrobuust gebouwd?

Uw woning kan zich in overstromingsgevoelig gebied bevinden, maar mogelijks is hier reeds rekening mee gehouden bij het bouwen en heeft u dus overstromingsrobuust gebouwd. In dit geval bestaat de mogelijkheid om een deskundige aan te stellen om uw score te laten aanpassen.

## Signaalgebieden

Voor signaalgebieden geldt er wettelijk gezien geen informatieplicht, maar het is wel aangewezen om dit ook mee op te nemen bij de communicatie. Signaalgebieden zijn nog niet ontwikkelde gebieden met een harde bestemming zoals woongebied, die ook een belangrijke functie kunnen vervullen tijdens overstromingen. Het gaat om gebieden met een mogelijke tegenstrijdigheid tussen de huidige bestemmingsvoorschriften en de belangen van het watersysteem. Voor verschillende van deze gebieden werd beslist om een bouwvrije opgave te voorzien, omdat het risico tijdens overstromingen te groot is.

## Afgebakende oeverzones en afgebakende overstromingsgebieden

Afgebakende oeverzones en overstromingsgebieden zijn in de meeste gevallen afgebakend op niet bebouwbare percelen, maar niet altijd. Het gaat om gebieden waar een recht van voorkoop geldt en waar inrichtingswerken worden voorzien in het kader van het waterbeleid.

## Risicozones overstromingen met betrekking tot de natuurrampenverzekering

Risicozones zoals afgebakend volgens Koninklijk besluit van 20 september 2017 tot wijziging van het koninklijk besluit van 28 februari 2007 tot afbakening van de risicozones met betrekking tot de verzekering tegen natuurrampen in uitvoering van de wet op de landverzekeringsovereenkomst.

## Meer info

[www.integraalwaterbeleid.be](http://www.integraalwaterbeleid.be)

[waterinfo.vlaanderen.be/informatieplicht](http://waterinfo.vlaanderen.be/informatieplicht)

[woningpas.vlaanderen.be](http://woningpas.vlaanderen.be)

## Gegevens opvraging

Ordernummer:	O2026-0781355	Datum opzoeking:	8/07/2026
Referentienummer:	Stuk 2-1	Zoekdata:	24099A0654/00C002
Perceel:	24099A0654/00C002		

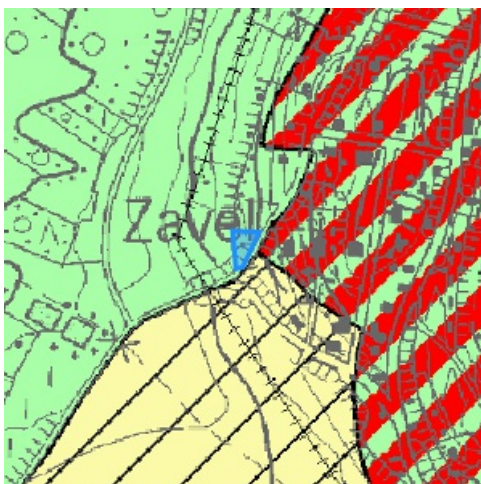
# Informatieaanvraag Gewestinfo en Overheidsplannen

Resultaat opvraging perceel gelegen in Huldenberg afdeling HULDENBERG 4 AFD/SINT-AGATHA-RODE/, sectie A met perceelnummer 0654/00C002 [24099A0654/00C002]

## Gewestplan

Hoofdbestemming (*):	natuurgebieden
Datum goedkeuring gewestplan:	7/04/1977
Gewestplan:	origineel gewestplan Leuven
Categorie:	Natuur

## Indicatieve kaartweergave



### Legende

 0100 - Woongebieden	 0700 - Groengebieden
 0105 - Woonuitbreidingsgebieden	 0701 - Natuurgebieden
 0200 - Gebieden voor gemeenschapsvoorziening en openbaar nut	 0702 - Natuurgebieden met wetenschappelijke waarde of natuurreservaten
 0400 - Recreatiegebieden	 0800 - Bosgebieden
 0401 - Gebieden voor dagrecreatie	 0900 - Agrarische gebieden
 0402 - Gebieden voor verblijfsrecreatie	 0901 - Landschappelijke waardevolle agrarische gebieden
 0410 - Gebieden voor toeristische recreatieparken (TRP)	 1000 - Industriegebieden
 0500 - Parkgebieden	 1100 - Ambachtelijke bedrijven en KMO's
 0600 - Bufferzones	 1700 - Landelijke gebieden

Uitgebreide legende <https://www.realsmart.be/gewestplan.pdf>

## Gewestelijk ruimtelijk uitvoeringsplan

Er is geen informatie beschikbaar op het gekozen perceelnummer.

### Indicatieve kaartweergave



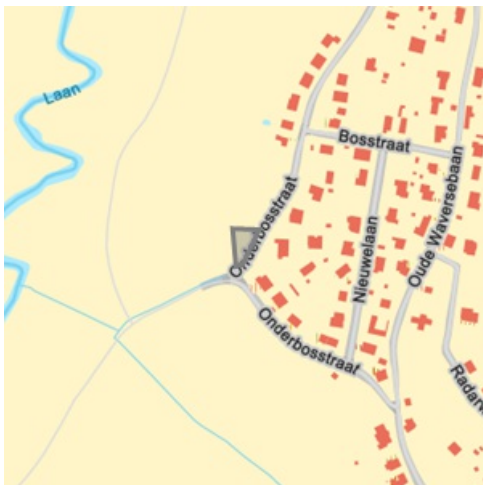
#### Legende

-  Contouren van grondvlakken
-  Contouren van overdrukken (indien geen grondvlak van GewRUP aanwezig, is bestemming op gewestplan ook nog van kracht)
-  Contouren van lijnen

## Watergevoelige Openruimtegebieden (WORG)

Er is geen informatie beschikbaar op het gekozen perceelnummer.

### Indicatieve kaartweergave



#### Legende

-  Contouren van WORG

# Informatieaanvraag overheidsplannen

## Detailplannen

Type dossier: **Gewestplan** Fase: **Besluit tot goedkeuring** Fasedatum: **7/04/1977**

### origineel gewestplan Leuven

Plan-ID: dce05ae6-8282-4c76-9c0e-5aad773c9990 Algplanid: GWP\_02000\_222\_00023\_00001 Categorie: Reservaat en natuur

Voorschriften: natuurgebieden

Sociaal oogmerk: Nee Herinterpretatie: Nee Publicatie BS: 20/04/1977

Open DSI-fiche (<https://dsi.omgeving.vlaanderen.be/fiche-detail/1aaa2975-5b97-475a-8ab8-f95b9fe6f017>)

## Overzichtsplannen en verordeningen

Type dossier: **Gewestplan** Fase: **Besluit tot goedkeuring** Fasedatum: **7/04/1977**

### origineel gewestplan Leuven

Algplanid: GWP\_02000\_222\_00023\_00001 Publicatie BS: 20/04/1977 Herinterpretatie: Nee

Open DSI-fiche (<https://dsi.omgeving.vlaanderen.be/fiche-detail/1aaa2975-5b97-475a-8ab8-f95b9fe6f017>)

Type dossier: **Gewestelijke Bouwverordening** Fase: **Besluit tot goedkeuring** Fasedatum: **29/04/1997**

### Algemene bouwverordening inzake wegen voor voetgangersverkeer

Algplanid: BVO\_02000\_231\_00001\_00001 Publicatie BS: 7/05/1997 Herinterpretatie: Nee

Opmerking: de verordening is van toepassing op het grondgebied van het ganse gew est.

Open DSI-fiche (<https://dsi.omgeving.vlaanderen.be/fiche-detail/681cad40-f9bc-48ae-906c-831b18f8e366>)

Type dossier: **Provinciale Stedenbouwkundige Verordening** Fase: **Besluit tot goedkeuring** Fasedatum: **19/12/2012**

### Provinciale stedenbouwkundige verordening met betrekking tot het overwelden van grachten en onbevaarbare waterlopen

Algplanid: SVO\_20001\_233\_00002\_00000 Publicatie BS: 15/01/2013 Herinterpretatie: Nee

Open DSI-fiche (<https://dsi.omgeving.vlaanderen.be/fiche-detail/9b573bd1-972c-4dcf-b812-736d67dbb151>)

Type dossier: **Gewestelijke Stedenbouwkundige Verordening** Fase: **Besluit tot goedkeuring** Fasedatum: **8/07/2005**

### Gewestelijke stedenbouwkundige verordening inzake openlucht recreatieve verblijven en de inrichting van gebieden voor dergelijke verblijven

Algplanid: SVO\_02000\_233\_00002\_00001 Publicatie BS: 10/08/2005 Herinterpretatie: Nee

Opmerking: de verordening is van toepassing op het grondgebied van het ganse gew est.

Open DSI-fiche (<https://dsi.omgeving.vlaanderen.be/fiche-detail/962f3d60-2042-4335-a136-98a9d6da5e3b>)

Opgeheven Type dossier: **Gewestelijke Stedenbouwkundige Verordening** Fase: **Besluit tot goedkeuring** Fasedatum: **5/07/2013**

### OPGEHEVEN: Gewestelijke stedenbouwkundige verordening inzake hemelwaterputten, infiltratievoorzieningen, buffervoorzieningen en gescheiden lozing van afvalwater en hemelwater

Algplanid: SVO\_02000\_233\_00004\_00001 Publicatie BS: 8/10/2013 Herinterpretatie: Nee

Opmerking: de verordening is van toepassing op het grondgebied van het ganse gew est.

Open DSI-fiche (<https://dsi.omgeving.vlaanderen.be/fiche-detail/5bc7ca95-7d3f-4bf6-9e10-980050de8010>)

Type dossier: **Gewestelijke Stedenbouwkundige Verordening** Fase: **Besluit tot goedkeuring** Fasedatum: **10/02/2023**

### Gewestelijke stedenbouwkundige verordening inzake hemelwater

Algplanid: SVO\_02000\_233\_00006\_00001 Publicatie BS: 21/06/2023 Herinterpretatie: Nee

Opmerking: de verordening is van toepassing op het grondgebied van het ganse gew est.

Open DSI-fiche (<https://dsi.omgeving.vlaanderen.be/fiche-detail/f91466b7-3ba6-45d4-a101-ccca7b1ebc58>)

Type dossier: **Provinciale Stedenbouwkundige Verordening** Fase: **Definitieve vaststelling** Fasedatum: **26/09/2023**

### Provinciale verordening hemelwater

Algplanid: SVO\_20001\_233\_22001\_00001 Herinterpretatie: Nee

Open DSI-fiche (<https://dsi.omgeving.vlaanderen.be/fiche-detail/9d001716-fad7-47d5-9216-5febada4308c8>)

Type dossier: **Gewestelijke Stedenbouwkundige Verordening** Fase: **Besluit tot goedkeuring** Fasedatum: **9/06/2017**

### Gewestelijke stedenbouwkundige verordening inzake breedband

Algplanid: SVO\_02000\_233\_00005\_00001 Publicatie BS: 11/07/2017 Herinterpretatie: Nee

Opmerking: de verordening is van toepassing op het grondgebied van het ganse gew est.

Open DSI-fiche (<https://dsi.omgeving.vlaanderen.be/fiche-detail/d84cebac-a259-458b-9562-a212e87a3359>)

**Gewestelijke stedenbouwkundige verordening inzake toegankelijkheid**

Alpplanid: SVO\_02000\_233\_00003\_00001 Publicatie BS: 2/09/2009 Herinterpretatie: Nee

Opmerking: de verordening is van toepassing op het grondgebied van het ganse gewest.

Open DSI-fiche (<https://dsi.omgeving.vlaanderen.be/fiche-detail/b01e664a-c9f9-4c29-8bf2-d5b433fd9f01>)**Besluit van de Vlaamse Regering tot vaststelling van een gewestelijke stedenbouwkundige verordening voor publiciteitsinrichtingen, tot wijziging van het besluit van de Vlaamse Regering van 5 juni 2009 tot vaststelling van een gewestelijke stedenbouwkundige verordening inzake toegankelijkheid en het besluit van de Vlaamse Regering van 16 juli 2010 tot bepaling van stedenbouwkundige handelingen waarvoor geen omgevingsvergunning nodig is en tot opheffing van diverse besluiten**

Alpplanid: SVO\_02000\_233\_00007\_00001 Publicatie BS: 10/10/2023 Herinterpretatie: Nee

Opmerking: de verordening is van toepassing op het grondgebied van het ganse gewest.

Open DSI-fiche (<https://dsi.omgeving.vlaanderen.be/fiche-detail/8629599a-e3e6-48eb-82de-9ded6a3fd847>)**Welke informatie kan u terugvinden in dit uittreksel?****Gewestplan**

De Gewestplannen werden opgesteld in uitvoering van Wet op Ruimtelijke Ordening en de Stedenbouw van 1962 en worden op zich sinds 2002 niet meer gewijzigd. Het gewestplan is enkel nog van kracht is op die plekken waar het niet vervangen is door een nieuwer plan. Na 2000 zijn de bestemmingen van het gewestplan op vele plekken gewijzigd door de opmaak van 'ruimtelijke uitvoeringsplannen' (RUP'S). Het gewestplan geeft dus vaak niet de volledige juridische plancontext weer op een plek. Het gaat niet noodzakelijk om de meest actuele stedenbouwkundige bestemming. Dat is enkel het geval wanneer de bestemming sinds de gewestplannen niet meer is gewijzigd. De informatie in de kaarten heeft louter informatieve waarde en geen juridisch bindende kracht. Noteer tot slot dat indien het gebied door de Vlaamse regering is aangeduid als watergevoelig openruimtegebied (die info vindt u terug op de laatste kaart in dit rapport) de bestemming sowieso daardoor is 'overschreven'. De meest recente bestemming is dan die van 'watergevoelig openruimtegebied'.

**Watergevoelige openruimtegebieden (WORG)**

Om Vlaanderen beter te beschermen, wil de Vlaamse Regering het waterbergend vermogen van bepaalde watergevoelige gebieden vrijwaren en voldoende ruimte voorzien voor water. Deze gebieden worden herbestemd naar een openruimtefunctie via een ruimtelijk uitvoeringsplan (RUP) of door aanduiding als watergevoelig openruimtegebied (WORG). Binnen deze gebieden worden enkel nog openruimtefuncties toegestaan zoals landbouw, natuur en bos.

**Informatieaanvraag overheidsplannen**

De informatie over DSI-plannen in dit uittreksel is aanvullend en informatief. Hier kan u plannen terugvinden zoals ruimtelijke uitvoeringsplannen, plannen van aanleg, rooilijnplannen, onteigeningsplannen en verordeningen die voor het perceel relevant kunnen zijn. Per plan tonen we, voor zover beschikbaar, onder meer de naam van het plan, het type dossier, de fase of status, de relevante data, eventuele publicatiegegevens in het Belgisch Staatsblad en een link naar de DSI-fiche. Opgeheven plannen worden ook als dusdanig aangeduid. Deze informatie helpt u om sneller zicht te krijgen op de ruimtelijke plancontext, maar vervangt geen inhoudelijke of juridische beoordeling van de geldende plannen. Voor de definitieve en meest volledige planologische toestand neemt u best contact op met de bevoegde overheid of de gemeente.

**Gewestelijk Ruimtelijk Uitvoeringsplan**

Een ruimtelijk uitvoeringsplan heeft uitvoering aan een ruimtelijk structuurplan. Het heeft een verordende waarde voor alle overheidsbeslissing. Het Vlaams gewest maakt gewestelijke ruimtelijke uitvoeringsplannen op. Ook provincies en gemeenten maken ruimtelijke uitvoeringsplannen op. Raadpleeg de gemeente of provincie voor een overzicht van de plannen op hun grondgebied.

**Belangrijke Noot**

Wilt u weten welke bestemming geldt op een bepaald perceel, dan vraagt u dit best na bij de gemeente. Zij hebben een overzicht van alle geldende plannen (ruimtelijke uitvoeringsplannen van gewest, provincie of gemeente, maar ook bijzonder plannen van aanleg) die het gewestplan intussen mogelijks hebben vervangen.  
Meer info: [omgeving.vlaanderen.be](https://omgeving.vlaanderen.be)  
\* Indien het perceel ingetekend is met meerdere bestemmingen, kan u de andere bestemmingen via de legende afleiden.

**Bron vastgoedinfo**

Deze opvraging bevat overheidsinformatie verkregen van Departement Omgeving, Koning Albert II-Laan 20 bus 8, 1210 Brussel, namens het Vlaams Gewest en Digitaal Vlaanderen, Havenlaan 88, 1000 Brussel wat betreft het Grootchalig Referentie Bestand Vlaanderen (GRB).

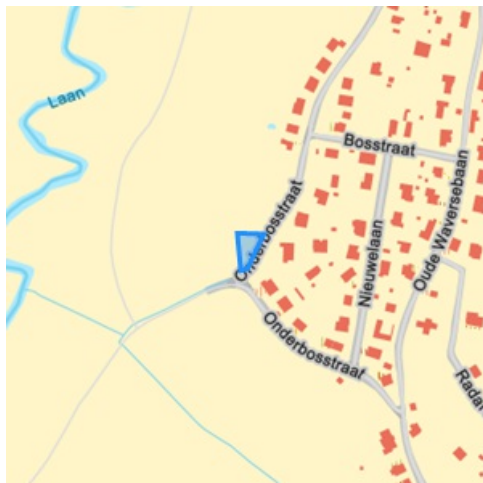
## Gegevens opvraging

Ordernummer:	O2026-0781356	Datum opzoeking:	8/07/2026
Referentienummer:	Stuk 2-1	Zoekdata:	24099A0654/00C002
Perceel:	24099A0654/00C002		

## Resultaat opvraging perceel gelegen in Huldenberg afdeling HULDENBERG 4 AFD/SINT-AGATHA-RODE/, sectie A met perceelnummer 0654/00C002 [24099A0654/00C002]

### Informatievraag: Beschermd onroerend erfgoed (Met juridische gevolgen)

#### Indicatieve kaartweergave



#### Resultaat

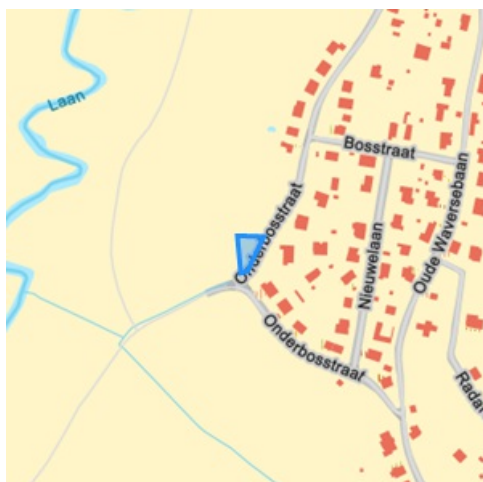
- Het onroerend goed is geen beschermd onroerend erfgoed

#### Legende

 Cultuurhistorische landschappen	 Monumenten
 Archeologische sites	 Overgangszones
 Stads- en dorpsgezichten	

### Informatievraag: Vastgestelde inventaris onroerend erfgoed (Met juridische gevolgen)

#### Indicatieve kaartweergave



#### Resultaat

- Het onroerend goed is niet opgenomen in een vastgestelde inventaris

#### Legende

 Landschapsatlas	 Archeologische zones
 Landschapelijk erfgoed	 Bouwkundig erfgoed

### Informatievraag: Erfgoedlandschap (Met juridische gevolgen)

#### Indicatieve kaartweergave



#### Resultaat

- Het onroerend goed is niet opgenomen in het erfgoedlandschap

#### Legende

-  Landschapelijk erfgoed

### Informatievraag: Unesco werelderfgoed (Met juridische gevolgen)

#### Indicatieve kaartweergave



#### Resultaat

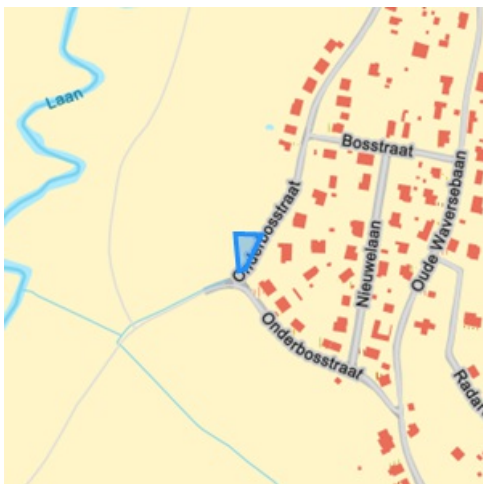
- Het onroerend goed is niet opgenomen in de Unesco Werelderfgoedlijst

#### Legende

-  Bufferzones
-  Kernzones

### Informatievraag: Gebieden geen archeologie (Met juridische gevolgen)

#### Indicatieve kaartweergave



#### Resultaat

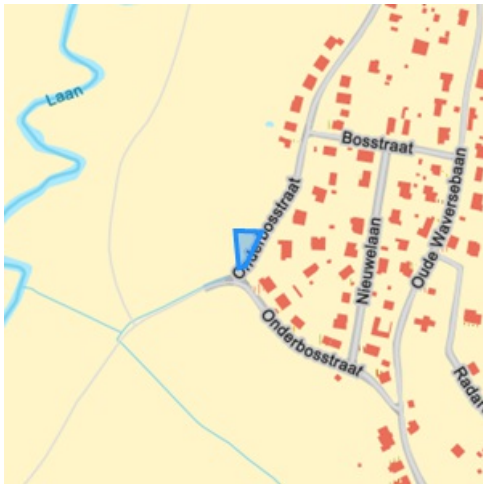
- Het onroerend erfgoed is niet opgenomen in gebieden waar geen archeologisch erfgoed te verwachten valt

#### Legende

-  Gewestelijk
-  Gemeentelijk

## Informatievraag: Erfgoed plannen (Met juridische gevolgen)

### Indicatieve kaartweergave



#### Resultaat

- Het onroerend goed heeft geen erfgoed plannen

#### Legende

-  Beheersplannen
-  Onroerenderfgoedrichtplannen

## Informatievraag: Wetenschappelijke inventaris onroerend erfgoed (Aanvullend overzicht)

### Indicatieve kaartweergave



#### Resultaat

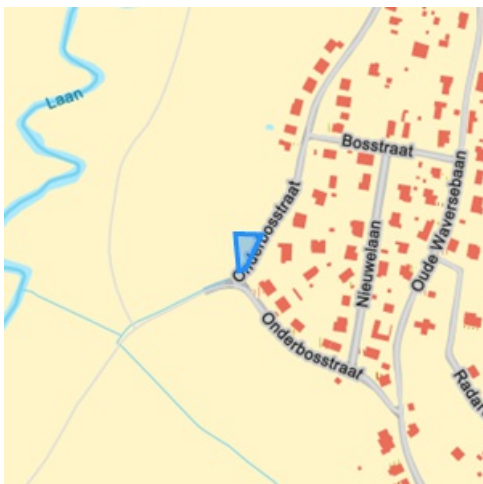
- **Valleien van Dijle en Laan ten zuiden van Leuven:** Landschappelijk (detail zie bijlage)

#### Legende

-  Archeologische erfgoed elementen
-  Archeologische erfgoed gehelen
-  Bouwkundig erfgoed elementen
-  Landschappelijk erfgoed elementen
-  Landschappelijk erfgoed gehelen

## Informatievraag: Archeologienota's (Aanvullend overzicht)

### Indicatieve kaartweergave



#### Resultaat

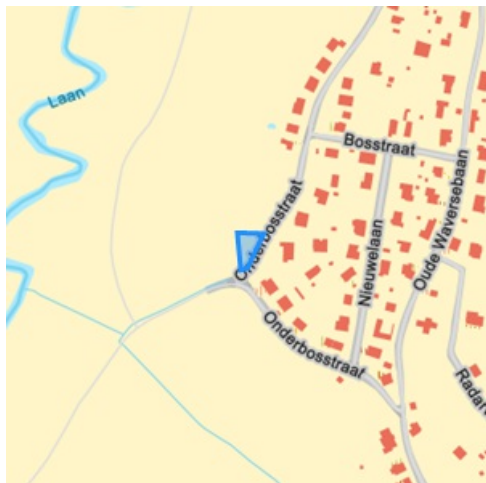
- Het onroerend goed heeft geen goedgekeurde archeologienota's

#### Legende

-  Archeologienota's

## Informatievraag: Eindverslag archeologie (Aanvullend overzicht)

### Indicatieve kaartweergave



#### Resultaat

- Het onroerend goed heeft geen eindverslagen van archeologisch onderzoek

#### Legende

 Eindverslag archeologie

## Welke informatie kan u terugvinden in dit uittreksel?

### **Beschermd onroerend erfgoed**

De minister bevoegd voor onroerend erfgoed kan een goed beschermen als het door de erfgoedwaarden van algemeen belang is. Het moet minimaal in de staat blijven waarin het zich bevond op het moment van de bescherming.

Is het onroerend goed beschermd, dan gelden er verschillende specifieke juridische (per monument, stads- of dorpsgezicht of cultuurhistorisch landschap) gevolgen om het behoud ervan te garanderen. Bovendien kan je beroep doen op verschillende vormen van financiële ondersteuning.

Er zijn vier mogelijke vormen van bescherming: een beschermd monument, een beschermd cultuurhistorisch landschap, een beschermd stads- of dorpsgezicht en een beschermde archeologische site. Binnen elk van deze statuten is het mogelijk om een overgangszone in te stellen. Zo'n zone ondersteunt de erfgoedwaarden van het beschermde goed.

### **Vastgesteld onroerend erfgoed**

De vaststelling van een inventaris is één van de instrumenten die de Vlaamse overheid kan inzetten om onroerend erfgoed te behouden. Hiermee bevestigt de bevoegde minister dat alle erfgoeditems op een vastgestelde lijst erfgoedwaarde bezitten en nog altijd bewaard zijn. Bij een vastgesteld item moet de overheid, eigenaar of beheerder rekening houden met rechtsgevolgen. De rechtsgevolgen zijn minder uitgebreid dan bij een beschermd erfgoed. Bovendien gelden voor alle vastgesteld bouwkundig en landschappelijk erfgoed in Vlaanderen eenzelfde set rechtsgevolgen.

Het onroerenderfgoeddecreet voorziet bevoegdheid voor steden en gemeenten voor het inventariseren van bouwkundig en landschappelijk erfgoed. De Vlaamse overheid inventariseert het archeologisch erfgoed, varend erfgoed en de landschappelijke gehelen (Landschapsatlas).

### **Erfgoedlandschap**

Anders dan bij een bescherming of vaststelling van een onroerend goed verloopt de procedure van een erfgoedlandschap via de regelgeving Ruimtelijke Ordening. Als er voor een gebied een RUP wordt opgemaakt, kan de plannende overheid (gemeente, provincie of Vlaanderen) ervoor kiezen om hier ook een erfgoedlandschap in af te bakenen. Zo kunnen er stedenbouwkundige voorschriften gekoppeld worden aan het erfgoedlandschap waarmee ingezet wordt op erfgoedzorg. Wordt je goed erfgoedlandschap, moet je rekening houden met zorgplicht.

### **Unesco werelderfgoed**

De Werelderfgoedconventie van 1972 betracht cultureel en natuurlijk erfgoed dat van unieke en universele waarde is voor de mensheid, te bewaren en te ontsluiten voor toekomstige generaties. Meer dan 190 lidstaten hebben deze Conventie ondertekend. België is sinds 1996 ook partij bij het Werelderfgoedverdrag. Zowel cultureel als natuurlijk erfgoed, als erfgoed dat daarvan een gecombineerde vorm is, kan voor de Werelderfgoedlijst worden voorgedragen. Vlaanderen telt momenteel zeven beschermingen op de Werelderfgoedlijst: een serie van 13 begijnhoven en van 26 belforten, het atelier Plantin-Moretus, de woning Giuette, de volledige Brugse binnenstad, het Zoniënwoud, de Wortel-Kolonie en begraafplaatsen en herdenkingsites van WO I.

### **Gebieden geen archeologie**

De kaart wordt sinds 2016 periodiek vastgesteld door het agentschap. Op die manier kunnen percelen of gebieden die beantwoorden aan de criteria voor opname op korte termijn op de kaart opgenomen worden. Dit geeft bouwheren, verkavelaars en ontwikkelaars met plannen voor dergelijke percelen de mogelijkheid om vrijgesteld te worden van een archeologisch vooronderzoek, zonder vertraging en bijkomende kosten.

### **Plannen**

Een goedgekeurd beheersplan legt geen actieve verplichtingen op. Het is en blijft een geconcretiseerde beheersvisie voor een erfgoedplaats. Toch heeft het document in zekere mate een 'dwingend' kader waarbinnen je moet blijven: als je werken wil uitvoeren, moeten ze stroken met de beheersdoelstellingen uit het beheersplan. Zijn de beheersdoelstellingen niet meer passend, dan kan je een aanpassing van het beheersplan aanvragen of een nieuw beheersplan opmaken. De geldigheidsduur van een plan is 24 jaar. In bepaalde gevallen heb je een goedgekeurd beheersplan nodig om een erfgoedpremie aan te vragen.

### **Geïventariseerd wetenschappelijk onroerend erfgoed**

Het agentschap Onroerend Erfgoed heeft de expliciete opdracht om al het waardevolle onroerend erfgoed in Vlaanderen te inventariseren. Door de jaren heen zijn er meerdere wetenschappelijke inventarissen opgemaakt over bouwkundig, landschappelijk en archeologisch erfgoed.

Geïventariseerd onroerend erfgoed is opgenomen in een wetenschappelijke inventaris. Zo'n opname heeft geen rechtsgevolgen. Het goed wordt enkel beschreven en gedocumenteerd.

### **Archeologienota's en nota's**

Een bouwheer is in bepaalde gevallen verplicht om een archeologienota toe te voegen aan een vergunningsaanvraag. Hij stelt daarvoor een erkend archeoloog aan om een archeologisch vooronderzoek uit te voeren en een archeologienota op te stellen. Of je verplicht bent een archeologienota toe te voegen aan je vergunningsaanvraag is onder meer afhankelijk van: oppervlakte perceel en bodemingreep, ruimtelijke bestemming van perceel en of het terrein zich situeert in een beschermde archeologische site, in een vastgestelde archeologische zone of in een gebied waar geen archeologisch erfgoed te verwachten valt.

### **Eindverslag archeologisch onderzoek**

Bij bouw- of verkavelingsprojecten maakt een erkend archeoloog verschillende verslagen op om archeologisch erfgoed te documenteren. De bouwheer moet aangeven of er archeologisch erfgoed op het terrein wordt verwacht en hoe hiermee zal worden omgegaan. Een vooronderzoek resulteert in een archeologienota of een nota bij een uitgesteld vooronderzoek. Als uit het vooronderzoek blijkt dat een archeologische site verder onderzocht moet worden, volgt een opgraving, uitgevoerd door een erkend archeoloog. Binnen twee maanden na het veldwerk maakt de archeoloog een archeologierapport met voorlopige bevindingen, dat aantoont dat het werk op het terrein is voltooid en de bouwwerkzaamheden kunnen beginnen. Het definitieve eindverslag, met alle onderzoeksresultaten, wordt binnen twee jaar na de opgraving bezorgd.

### **Wetgeving**

Decreet van 12 juli 2013 betreffende het onroerend erfgoed, gewijzigd bij het decreet van 4 april 2014 (Belgisch Staatsblad 17 oktober 2013 en 15 april 2014). Besluit van de Vlaamse Regering betreffende de uitvoering van het Onroerenderfgoeddecreet van 12 juli 2013.

### **Meer info**

[www.onroerenderfgoed.be](http://www.onroerenderfgoed.be)

### **Bron vastgoedinfo**

Deze opvraging bevat overheidsinformatie verkregen van het Agentschap Onroerend Erfgoed, Koning Albert-II-Laan 19, bus 5, 1210 Brussel en Digitaal Vlaanderen, Havenlaan 88, 1000 Brussel wat betreft het Grootchalig Referentie Bestand Vlaanderen (GRB).

*Document gegenereerd op basis van de gegevens ontvangen van het Agentschap Onroerend erfgoed via de ORIS webservices.*

CIB vlaanderen vzw - Kortrijksesteenweg 1005 - 9000 Gent  
0425.043.508 - support@realsmart.be

# Bijlage

## Informatieaanvraag Onroerend erfgoed

(Referentienummer: Stuk 2-1)

# Resultaat opvraging perceel gelegen in Huldenberg afdeling HULDENBERG 4 AFD/SINT-AGATHA-RODE/, sectie A met perceelnummer 0654/00C002 [24099A0654/00C002]

## Wetenschappelijke inventaris

### Valleien van Dijle en Laan ten zuiden van Leuven



#### Beknopte karakterisering

**Typologies** populierenaanplanten, kasteeldomeinen, agrarische landschappen, coulissenlandschappen, oeverwallen, valleien, meanders, rivieren, broekbossen, hooiweiden, lineaire verdedigingswerken, dorpen, bunkers

#### Beschrijving

De 'Valleien van Dijle en Laan ten zuiden van Leuven' omvat de vallei van de Dijle stroomopwaarts van Leuven tot aan de grens met Wallonië in Ottenburg, en de vallei van de Laan, van haar monding in de Dijle tot aan de taalgrens in Overijse. Het gebied bevindt zich langs de middenloop van de Dijle. In dit deel is de Dijle een sterk meanderende rivier met een hoog basisdebiet. Binnen het gebied is de rivier grotendeels vrij gelaten om haar weg door de vallei te zoeken en ze heeft er nog een in hoofdzaak ongeschonden karakter, wat vrij uniek is in Vlaanderen.

Beide valleien maken deel uit van de afwisseling van leemplateaus en diep ingesneden riviervalleien die typisch zijn voor de streek. De Dijle (die stroomt van zuid naar noord) en haar parallelle, zuidwest-noordoost georiënteerde zijrivieren (Laan, IJse en Voer) verdelen op die manier het Brabants Plateau in kleinere eenheden van langgerekte plateauruggen. Het betreft het plateau van Moorsel ten noorden van de Voer, het plateau van Duisburg tussen de Voer en de IJse, het plateau van Maleizen tussen de IJse en de Laan en het plateau van Ottenburg tussen de Laan en de Dijle.

Het gebied omvat de alluviale valleibodems van de Dijle en de Laan, met de typische microtopografie van komgronden en oeverwallen, en plaatselijk ook hun valleiflanken met aangrenzende plateaus met open landbouwarealen.

De valleibodem is bij de Dijle relatief breed (gaande van 700m tot plaatselijk zelfs 1,5 km breed). De Dijle ligt tussen hoge, drogere en zandige oeverwallen, terwijl verder van de Dijle lager gelegen natte komgronden liggen. Via een stelsel van leigrachten doorheen de vallei worden de komgronden ontwaterd. Door de populierenaanplanten verdween het open beemdenlandschap er en hebben we momenteel te maken met een compartimentering van het landschap tot een zogenaamd coulissenlandschap.

De bodem van de Laanvallei is beduidend smaller en de vallei heeft steilere wanden dan de Dijlevallei. Zowel de valleibodem als de valleiflanken hebben er een bebost karakter.

#### Fysische geografie

##### Abiotiek

Tijdens het mesozoïcum werden mariene krijtlagen afgezet op het Brabants plateau dat dateert uit het Paleozoïcum. Deze krijtlagen zijn belangrijke watervoerende lagen, waarvan enkel de Eenheid van Haccourt, afgezet tijdens het Krijt, over een beperkte oppervlakte dagzoomt, namelijk helemaal in het zuiden van het gebied, ter hoogte van de Vijvers van Florival.

Tijdens het tertiair, vonden in het gebied afwisselend zeetransgressies en -regressies plaats. Tijdens de transgressies werden verschillende dikke sedimentlagen afgezet. Volgende tertiaire lagen dagzomen binnen het gebied (van oud naar jong):

De Formatie van Hannuit bestaat uit mariene klei en silt met zandige lagen met daarbovenop kalksteen, siltsteen en zandsteen, afgedekt door een laag glauconiethoudend zand. Deze formatie ligt direct onder de alluviale afzettingen in de vallei van de Laan, en vanaf de Vijvers van Florival tot en met het Grootbroek in de vallei van de Dijle. De Formatie van Kortrijk bestaat voornamelijk uit klei, soms zandig of siltig. Deze formatie dagzoomt in de Dijlevallei in de volledige zone ten noorden van het Grootbroek tot in Leuven en elders in smalle stroken op de valleihellingen (tussen de Formatie van Hannuit op de valleibodem en de Formatie van Brussel bovenaan de hellingen en op de plateaus in). Deze laag is de sterkst vertegenwoordigde laag in het studiegebied. De Formatie van Brussel bestaat voornamelijk uit grove zanden en fijnkorrelig kalkhoudend zand. Het is een belangrijke watervoerende grondlaag. Deze formatie dagzoomt op de hellingen en plateaus (Ottenburg, Tombeek, Rodebos en aangrenzende kouters). In de valleien van de Dijle en de Laan zelf is de laag volledig weggeërodeerd.

Het quartair werd gekenmerkt door afwisselend koude (ijstijden) en warmere (tussenijstijden) periodes.

Aan het begin van het quartair was Midden-België een tertiaire kustvlakte, die stilaan werd opgeheven. Anderzijds zijn er ook de eustatische zeebewegingen die samen met de opheffing de oorzaak zijn geweest van het verlagen van de erosiebasis van de rivieren. Er werkten dus gelijktijdig twee krachten: de opheffing van het land en de riviererosie. De gehele alluviale vlakte van de Dijlekan worden beschouwd als oostelijke uitloper van de Vlaamse Vallei. Deze oostelijke uitloper van de Vlaamse Vallei schuurde zich gedurende de opeenvolgende ijstijden van het pleistoceen uit en bereikte zijn maximale diepte tijdens het saaliaan. Een essentieel kenmerk van deze vallei zijn de vele zandige opduikingen of donken gevormd tijdens het pleistoceen. Deze ontstonden tijdens de laatste ijstijd wanneer het zand tussen de rivierarmen kon opwaaien. De gronden rondom deze donken vulden zich met alluviale afzettingen waardoor de donken zelf uitsteken boven deze vlakte. Deze zandige gronden waren uitermate aantrekkelijk voor bewoning en waren daarom de plaats waar nederzettingen ontstonden.

Tijdens het begin van het weichseliaan brachten de winden, die vooral uit het noord-noordwesten kwamen, loess en zand mee dat opgewaaid werd uit blootliggende sedimenten. Heel het gebied werd zo met een leemmantel bedekt.

Na de ijstijden werd het klimaat opnieuw warmer en vochtiger en vond er weer erosie plaats. Deze werd nog versterkt door de vele ontbossingen en het wegruimen van leem door de mens. Op die manier kwamen in Ottenburg, Tombeek, Sint-Agatha-Rodebos en aangrenzende kouters de tertiaire zanden opnieuw aan de oppervlakte te liggen. Door de erosie ontstonden tijdens het Holoceen vele kleine depressies, die later door afgespoeld leem, colluvium, werden opgevuld.

De rivieractiviteit heeft als resultaat dat er vele kleine hoogteverschillen zijn ontstaan. Vaak komen deze hoogteverschillen overeen met verschillen in de ondergrond. Deze zijn ontstaan door alluviale en colluviale afzettingen.

Alluviale lagen werden door de rivier afgezet. Dit proces kon ontstaan toen het rivierwater door erosie op de plateaus en hellingen beladen werd met gronddeeltjes die meer stroomafwaarts in de vallei werden afgezet. Ten gevolge van de erosie op de plateaus na de ontbossingen was het water van de Dijle en de Laan immers beladen met leem en zand. Tijdens de overstromingen werden deze meegevoerde deeltjes gedifferentieerd in de vallei afgezet, waarbij de korrelgrootte van de deeltjes en de stroomsnelheid van het water bepalende factoren waren. De stroomsnelheid was immers veel hoger in en vlakbij de rivier in vergelijking met verderop in de overstromde vlakte. De zwaardere zandkorrels konden al bezinken bij een hogere stroomsnelheid, dus vlakbij de oever. Verder van de oever was de stroomsnelheid lager en konden ook de fijnere leem- en/of kleideeltjes neerslaan. Aangezien de kleine, kleiige deeltjes sedimenteerden over een grote oppervlakte en beter op elkaar pasten dan de grove zandkorrels, ontstond na verloop van een tijd een belangrijk reliëfverschil – tot 3 meter! – tussen de zandige oeverwal en de overstromingsvlakte. Dit verschijnsel wordt het komgrond-oeverwalprofiel genoemd. De komgrond slaat dan op de laag gelegen kleiige zones ver van de rivier, terwijl de oeverwal slaat op de hoger gelegen zandige oevers van de rivier. Door de hogere ligging, de goed doorlatende zandige bodem en de nabijheid van de drainerende rivier zijn de oeverwallen de droogste bodems in de vallei. De lage, kleiige komgronden zijn daarentegen, mede door het optreden van kwel, de natste zones. Door gebrekkige afbraak van het organisch materiaal bij hoge waterstanden, zijn de centrale, natste delen van de komgronden dikwijls venig. Het komgrond-oeverwalprofiel is in de valleien van de Dijle en de Laan nog intact en weerspiegelt zich als volgt in de bodems:

Oeverwallen zijn vochtige leemgronden zonder profielontwikkeling, de bodem is er duidelijk droger dan in de komgronden. Komgronden zijn steeds zeer natte bodems zonder profielontwikkeling. De textuur bestaat grotendeels uit leem met lokaal in de depressies klei (ten oosten van de Langerodevijver en het kasteel van Overschie, Grootbroek, Wolfshagen) of veen (lokale depressies vallei Laan en aan Vijvers van Oud-Heverlee).

Colluviale lagen zijn afzettingen van sediment aan de voet van een helling. Door erosie op de hoger gelegen plateaus en hellingen schuift of spoelt een deel van de bodem weg en stapelt zich op aan de voet van de helling. Dit fenomeen is vooral zichtbaar waar droogdalen in de valleien uitmonden. Daar worden puinkegels gevormd, deze kunnen komgronden doorsnijden en op die manier de alluviale vallei opdelen. Door hun hogere ligging zijn het ideale zones voor woonkernen. De gehuchten Ormendaal en Veeweide ten noorden van Korbeek-Dijle zijn bijvoorbeeld op dergelijke colluviale afzettingen ontstaan. Deze woonkernen liggen dan ook dwars op de vallei liggen, in tegenstelling tot het algemeen voorkomend nederzettingenspatroon parallel aan de vallei op de grens van het alluvium met de drogere hellingen. Colluviale afzettingen zijn eveneens bodems zonder profielontwikkeling. Het zijn droge bodems met een lemige tot zandlemige textuur. Het gaat om ondiepe, droge depressies die van op de plateauruggen hellingafwaarts lopen en daar aansluiten op de natte beekvalleien of op de hoger gelegen valleiranden

Op de plateaus binnen het studiegebied (Ottenburg, Tombeek, Sint-Agatha-Rode) komen in hoofdzaak droge leembodems voor. Het

gaat om een afwisseling tussen bodems met textuur B horizont en droge colluviale depressies zonder profielontwikkeling. Op steile hellingen en op de toppen van de plateaus is de textuur vaak ook zandiger (van zandleem tot complexen van lemig zand en zand), omdat de quartaire deklaag er deels of volledig weggeërodeerd is en de Formatie van Brussel aan de oppervlakte is komen te liggen.

Zowel de Dijle als de Laan en tevens ook de andere zijbeken van de Dijle hebben een hoog basisdebiet. Dit vindt zijn oorzaak bij de talrijke bronnen ter hoogte van de valleiranden die zorgen voor een continue watertoevoer in de valleien van de Dijle en de Laan. De bodem van de plateaus bestaat immers grotendeels uit de doorlatende zanden van de Formatie van Brussel. Onder deze zandige laag ligt de Formatie van Kortrijk: een dikke en ondoordringbare kleilaag. Het infiltrerende regenwater op de plateaus stuit bijgevolg op een ondoordringbare kleilaag, waardoor het water zijwaarts in de richting van de valleirand zijn weg zoekt en daar in bronnen terug aan de oppervlakte komt. Waar het grondwater niet plaatselijk op een helling uit de grond treedt, maar door opwaartse druk hoge grondwaterstanden veroorzaakt in laaggelegen gebieden en daar diffuus over een grotere oppervlakte aan de oppervlakte komt, spreekt men van kwel. Dit is vaak het geval in de depressies van de komgronden.

Bij perioden van hevige neerslag hebben de piekgebieden van de Dijle in en rond Leuven in het verleden geleid tot overstromingen. Om de stad en de universitaire campus in de toekomst te beschermen tegen overstromingen, werd een integraal waterbeheersingsproject uitgewerkt waarvan in 2006 de laatste fase werd afgerond. Er werd geopteerd voor een gemengd systeem: de combinatie van een natuurlijk overstromingsgebied ter hoogte van het natuurreservaat de Doode Bemde in Neerijse en een gecontroleerd overstromingsgebied in Egenhoven tussen de E40 en de Engelse spoorweg.

#### Fauna en flora

De variatie in het reliëf, bodemtextuur en vochtigheid zijn, samen met de door de mens ingestelde bodemgebruiksvorm, bepalend voor de ontwikkeling van vegetaties en soorten. Op de droge oeverwallen naast de Dijle komen typische graslandplanten zoals Fluitekruid, Glanshaver en Knolsteenbreek voor. Daar wordt traditioneel ook maïs aangeplant. Op de overgang tussen oeverwal en komgrond liggen Dotterbloemgraslanden. In de laagste delen van de komgronden komen Grote zeggenvegetaties, rietlanden en elzenbroeken voor. Bij deze biotopen horen typische diersoorten: de afgekalfde oeverwanden bieden uitstekende nestgelegenheid voor IJsvogel en Oeverwaluw, terwijl de moerassen met hun hoge rietvegetatie en verspreide boomopslag de ideale schuil- en broedplaats vormen voor Waterral en Porseleinhoen.

In de Dijlevallei komen heel wat graslandtypes in vrij grote aantallen voor. Dat heeft veel te maken met extensieve uitbating van de weilanden door de landbouwbedrijven en met het feit dat een redelijk aantal graslandpercelen binnen natuurreservaten gelegen zijn. De typische graslanden of beemden worden nog steeds door een stelsel van leigrachten doorsneden. Rijen knotwilgen, natte ruigten en valleibosjes komen verspreid voor en brengen variatie in het landschap. Belangrijke vegetatietypes zijn onder andere moerasspirearuigten, schrale hooilanden en alluviale, natuurlijke bossen (vogelkers-essenbossen en elzenbroeken). In het gebied komen er ook een aantal zeldzame diersoorten voor. Het gaat hier onder andere om Zeggekorfslak, Bittervoorn, Rivierdonderpad en Vroedmeesterpad.

Het gebied is ook heel belangrijk voor avifauna. Enerzijds komen er belangrijke soorten broeden, zoals IJsvogel, Porseleinhoen en Blauwborst. Anderzijds is de noord-zuidgeoriënteerde Dijlevallei ook zeer belangrijk als doortrekgebied voor Ooievaar, Zwarte ooievaar, Kraanvogel, Visarend en een hele reeks steltlopers.

Op de valleiflanken komt een mengeling van verschillende bostypes voor. Ter hoogte van de steilranden op de westflank van het Rodebos, waar talrijke bronnen voorkomen, groeien Elzen-essenbossen. Op de zones met droge zandgronden groeit voornamelijk zomereiken-berkenbos. Eveneens op tertiaire zanden vinden we het Wintereiken-Beukenbos. Op de bodems met hoger leemgehalte, die iets rijker zijn, groeit het gierstgras-beukenbos.

## Cultuurhistorie

### Landgebruik

Halverwege het holoceen, ongeveer 6000 jaar geleden, schakelde de mens in onze streken over op landbouw. Daarbij werden de bossen op de plateaus gekapt en ontstond door erosiewerking een komgrond-oeverwalprofiel in de valleien van de Dijle en de Laan. Desondanks behielden de plateaus, in vergelijking met veel andere zones in Vlaanderen, tot vandaag een relatief groot deel van het oorspronkelijk bos, het zogenaamde Kolenwoud. Nadien trad weer verbossing op.

Deze spontane verbossing zorgde ervoor dat de valleien van de Dijle en de Laan, evenals de hellingen en plateaus, grotendeels bebost waren tot de Romeinse periode. Ten tijde van de Romeinen groeide de menselijke impact en werd het landschap in cultuur gebracht. De plateaus werden als landbouwgebied benut en ook in de dalen was er sprake van een langzame ontbossing. Het gebruik van grote, aaneengesloten percelen op de plateaus, waarop een meer ingrijpende bodembewerking werd toegepast, heeft toen op grote schaal erosie veroorzaakt. Na de Romeinse tijd trad opnieuw verbossing op.

Vanaf de vroege middeleeuwen vond er een geleidelijke agrarische ontwikkeling plaats en steeg de menselijke impact weer. De bossen in de vallei maakten plaats voor een open landschap met grasland. Om de natte komgronden te ontwateren werd in de valleien van de Dijle en de Laan een stelsel van leibeken en leigrachten aangelegd, waarin verschillende korte grachten uitmondten. De leibeken zijn waarschijnlijk steeds onder een of andere vorm deel geweest van het valleisysteem, maar werden door de mens rechtgetrokken en verdiept. De ontwateringsgrachten en –beken lopen vaak over verschillende kilometers evenwijdig met de Dijle alvorens deze te vervoegen. De belangrijkste leigracht heeft een lengte van ongeveer 6 kilometer en begint in Sint-Agatha-Rode (Wolfshagen) en mondt uit in de Dijle ter hoogte van Korbeek-Dijle. Deze ontwatering maakte het mogelijk grotere oppervlakten te benutten als weide en hooiland. Op deze percelen werd het vrijweidesysteem toegepast. Dit systeem bestond erin dat tot juni-juli de eigenaars het genot van hun gronden hadden, maar daarna werden de percelen die niet afgesloten waren vrijweiden. Dit betekende dat iedereen die vee bezat

het kon laten grazen in die weiden.

Ook op de Kabinetskaarten van de Ferraris (1771-1778) valt het open landschap van weiden en hooilanden op de valleibodems van de Dijle en Laan op. Om de natte komgronden te ontwateren en op die manier geschikt te maken voor verschillende vormen van landgebruik, werd in de valleien van de Dijle en de Laan een stelsel van leibeken en leigrachten aangelegd, waarin verschillende korte grachten uitmondten. De leibeken zijn waarschijnlijk steeds onder een of andere vorm deel geweest van het valleisysteem, maar werden door de mens rechtgetrokken en verdiept. De ontwateringsgrachten en –beken lopen vaak over verschillende kilometers evenwijdig met de Dijle alvorens deze te vervoegen.

De belangrijkste leigracht heeft een lengte van ongeveer 6 kilometer en begint in Sint-Agatha-Rode (Wolfshagen) en mondt uit in de Dijle ter hoogte van Korbeek-Dijle. Deze leigracht mondde tot in het midden van de 18de eeuw nog uit in de IJse, net voor deze samenvloeiende met de Dijle. De leigracht was redelijk ondiep en regelmatig overstroomde dan ook het broekgebied tussen de Dijle en de IJse. In dit broekgebied ligt het kasteeldomein van Overschie. Kort nadat Jean-Albert d'Overschie in 1739 het kasteeldomein van zijn ouders verwierf, wou hij beginnen met de aanleg van een park in Versaillesstijl aansluitend bij zijn kasteel. De aanleg van een Franse tuin op de natte gronden tussen de IJse en de Dijle lag niet voor de hand, maar zijn landmeterhovenier Dominicus Mussche vond een oplossing voor het probleem. In 1764 werd, met financiële hulp van de eigenaars van de broekbeemden, de leigracht uitgediept en onder de IJse doorgeleid, om zo in de Dijle te vloeien ter hoogte van Korbeek-Dijle. De Dijle heeft immers stroomafwaarts van de monding met de IJse een groter verval dan stroomopwaarts, waardoor een snellere afvoer van het oppervlaktewater uit de omgeving van het kasteeldomein kon worden gerealiseerd. Recent veranderde de situatie terug. Het sifon van de leigracht onder de IJse dat in 1764 werd aangelegd werd in het kader van het recent uitgevoerde waterbeheersingsproject opgeheven zodat de leigracht weer via de IJse met de Dijle in verbinding is gesteld.

Het open akkerland daarentegen situeerde zich op de plateaus waar ook nog vandaag de belangrijkste open akkerarealen zich bevinden, met name in Ottenburg en aan de rand van het Rodebos in Sint-Agatha-Rode. Het gaat hier om licht heuvelende plateaus met droge leembodems. Hoewel deze plateaus beperkt zijn qua oppervlakte en tussen de bossen en bewoning een enigszins versnipperde indruk maken hebben ze toch een relatief open karakter in tegenstelling tot het kleinschalig landschap in de vallei.

De valleiflanken waren op het einde van de 18de eeuw grotendeels bebost. Het Rodebos in Sint-Agatha-Rode en het Wolfsbos en Rondebos in Ottenburg zijn historische bossen, die reeds terug te vinden zijn op de Kabinetskaart van de Ferraris (1771-1778) en sindsdien steeds bos zijn gebleven.

Waar de Brusseliaanzanden dagzomen en de grond bijgevolg armer en droger is, ontstond heide door een overexploitatie van het bos. Het bos werd ijler en vertoonde in sommige perioden eerder het aspect had van een heideachtige vegetatie met verspreide bomen, met in de kruidlaag onder andere struikheide, fijn schapengras, blauwe bosbes en bochtige smele. Een aantal heidetoponiemen (Tombeekheide en Lange heide in Ottenburg) wijzen nu nog op de aanwezigheid van heideachtige vegetaties. Op de Kabinetskaart van de Ferraris zijn deze zones ingekleurd als bruyère.

Vanaf het midden van de 19de eeuw werden de percelen met ijl loofbos en heideachtige vegetaties bebost, doorgaans met naaldhout (Corsicaanse den, Grove den en Fijnspaar). Dit veranderde het landschapsbeeld ingrijpend.

Ook in het Egenhovenbos werden omstreeks het midden van de 19de eeuw aanplantingen gedaan waarna het gedurende decennia een productiebos met in hoofdzaak populier was. In tegenstelling tot het Rodebos, het Wolfsbos en het Rondebos is het Egenhovenbos geen historisch bos en is het niet gelegen op de valleiflanken maar wel op de valleibodem. Ten tijde van de opmaak van de Kabinetskaart van de Ferraris (1771-1778) waren de percelen van het huidige Egenhovenbos rondom het Jezuïetenhof nog vijvers. De andere percelen waren toen wel al bos. Pas in het midden van de 19de eeuw, met de aanleg van sloten ter ontwatering van de komgrond van de Dijlevallei, werd de aanplant van bossen mogelijk op de plaats van de voormalige vijvers. De voormalige dijken rond de vijvers en de dreefstructuren zijn heden nog bewaard gebleven onder de vorm van verhoogde paden en dreven doorheen het bos.

Tot halverwege de 20ste eeuw was op de valleibodems het open landschap nog aanwezig. Doorgaans domineerden de weiden, maar op de drogere oeverwallen waren ook akkers aanwezig.

Na de Tweede Wereldoorlog kwam het vrijweidesysteem in de Dijle- en Laanvallei in verval. De landbouw maakte toen een snelle evolutie door: schaalvergroting, introductie van kunst-meststoffen, mechanisatie en opkomst van maïs als voedergewas. Vele kleine landbouwbedrijven verdwenen en maakten plaats voor grootschalige landbouwbedrijven met een intensief landbouwproductiesysteem. De hooi- en weilanden op de natte valleigronden waren moeilijk toegankelijk voor de machines, door de kunstmeststoffen kon men veel hogere rendementen halen op kleinere oppervlakten, maïs verving de vraag naar hooi als ruwvoer voor een belangrijk deel en de paarden verdwenen uit de steden. De natte percelen in de Dijlevallei waren bijgevolg dan ook niet aantrekkelijk meer in een dergelijk landbouwsysteem en kregen een andere invulling.

Vanaf de jaren 1950 tot de jaren 1970 werden op de door de landbouw verlaten natte valleigronden in de Dijlevallei viskweekvijvers aangelegd. Zo ontstond een noord-zuid georiënteerde keten van vijvers in de Dijlevallei ten zuiden van Leuven (onder andere vijvers van Oud-Heverlee, Langerodevijver, Grootbroek en Vijvers van Florival). Deze vijvers werden niet uitgegraven. Aan de rand van de percelen werd een gracht gegraven en met de vrijgekomen grond werd een dijkje aangelegd. Via een systeem van grachten en buizen werd water aangevoerd uit de nabijgelegen waterloop. Soms staan ook bronnen of diffuse kwel (deels) in voor de voeding van de vijvers (onder andere Langerodevijver). Elk jaar werden de vijvers afgelaten en de vis gevangen. De uitgezette soorten waren doorgaans karperachtigen, die in het ondiepe en snel opwarmende water sneller groeiden. De meeste vijvers en hun watervoorziening werden aan het einde van de 20ste eeuw niet langer onderhouden aangezien er geen viskwekers meer actief waren in de Dijlevallei. Hierdoor kwamen bijvoorbeeld de Vijvers van Florival droog te liggen. De meeste van deze viskweekvijvers zijn nu eigendom van het Agentschap

voor Natuur en Bos of Natuurpunt. Sinds 2003 wordt in nagenoeg al deze vijvers een natuurgericht beheer gevoerd.

Om de natte gronden economisch te benutten, werden in de Dijlevallei ook veel populieren aangeplant. Daardoor zijn grote oppervlakten bos in de vallei ontstaan. Dit resulteerde in een toegenomen bebossing in de vallei, waardoor heel wat soortenrijke grasland- en moerasvegetaties verdwenen. Het zwaartepunt van de aanplanten vinden we in het valleideel tussen Neerijse en Sint-Agatha-Rode. Er zijn beduidend minder aanplantingen met populier gebeurd in de Laanvallei, die voordien reeds een relatief hoge bebossingsgraad kende in vergelijking met de Dijlevallei. Populierenaanplanten zijn op heel wat plaatsen nu nog steeds bepalend voor het landschapsbeeld in de vallei. In de natuureservaten is het aandeel populierenaanplanten echter aan het afnemen aangezien een belangrijk deel van de populierenbestanden er gekapt wordt met oog op de omvorming naar grasland, ruigte of een natuurlijker alluviaal bostype.

Waar de natte komgronden definitief verlaten werden door de mens en de vegetatie zich spontaan kon ontwikkelen, ontstonden ruigten die verder evolueerden naar bos. Deze spontane bossen kennen een hoge graad van natuurlijkheid (soortensamenstelling, structuur) en zijn zeer waardevol.

Aan het einde van de 20ste eeuw vinden we op de drogere oeverwallen langs de Dijle op een aantal plaatsen (maïs)akkers terug. Daarnaast komen er drogere graas- en hooiweiden (glanshaverhooilanden - *Arrhenatherion elatioris*) voor.

In de Dijlevallei komen heel wat graslandtypes in vrij grote aantallen voor. Dat heeft veel te maken met extensieve uitbating van de weilanden door de landbouwbedrijven en met het feit dat een redelijk aantal graslandpercelen binnen natuureservaten gelegen zijn. De typische graslanden of beemden worden nog steeds door een stelsel van leigrachten doorsneden. Rijen knotwilgen, natte ruigten en valleibosjes komen verspreid voor en brengen variatie in het landschap.

De meeste vijvers en hun watervoorziening werden aan het einde van de 20ste eeuw niet langer onderhouden aangezien er geen viskwekers meer actief waren in de Dijlevallei. Hierdoor kwamen bijvoorbeeld de Vijvers van Florival droog te liggen. Sinds 2003 wordt in nagenoeg al deze vijvers een natuurgericht beheer gevoerd. De beheerdoelstellingen voor de vijvers beogen, samenvattend en algemeen beschouwd, de ontwikkeling van moerasachtige vegetaties op zacht hellende oevers, met het behoud van open water in het centrale deel. Het behoud van de vijvers met open water is immers belangrijk, aangezien de keten van voormalige visvijvers van noord naar zuid doorheen de Dijlevallei een enorme aantrekkingskracht uitoefent op de avifauna.

Populierenaanplanten zijn op heel wat plaatsen nu nog steeds bepalend voor het landschapsbeeld in de vallei. In de natuureservaten is het aandeel populierenaanplanten echter aan het afnemen aangezien een belangrijk deel van de populierenbestanden er gekapt wordt met oog op de omvorming naar grasland, ruigte of een natuurlijker alluviaal bostype.

#### Infrastructuur

De oude wegen in de valleien van de Dijle en de Laan zijn sterk geënt op de fysische structuur van de valleien en de plateaus. De belangrijkste wegen lopen in noordoost-zuidwest richting langsheen de valleiflanken, tussen de natte vallei en de droge akkerbouwgronden op de plateaus in. Het betreft hier de N253 en de Nijvelsebaan op de linker valleiflank en de Waversebaan op de rechter valleiflank van de Dijle. De Nijvelsebaan is nog een oude Romeinse weg. Parallel met de Laan loopt een weg die Tombeek verbindt met Terlanen en Wolfshagen en vervolgens doorloopt tot in Neerijse (achtereenvolgens Abstraat, Leuvensestraat en Wolfshagen).

Dwars daarop lopen een aantal wegen doorheen de vallei die de dorpskernen of andere belangrijke plaatsen langs weerskanten van de vallei verbinden. Zo bestaan er een verbinding tussen Korbeek-Dijle en Oud-Heverlee, een Dijleovergang tussen de vierkantshoeves Celongaet en Hinnemeure en Sint-Joris-Weert, een Dijleovergang tussen Sint-Agatha-Rode en Pécrot (Schapenbrug) en verbindingen over de Laan tussen de Wolfshagen en Sint-Agatha-Rode en tussen Terlanen en Ottenburg.

Merken we op dat de oude verbindingen over de Dijle vaak voorzien waren van elementen met een verdedigingsfunctie. Zo was de Hoeve Hinnemeure, die via de 'Schaerbrugge' over de Dijle verbonden was met Sint-Joris-Weert, tot in het begin van de 19de eeuw nog voorzien van een walgracht (te zien op de Kabinetskaart van de Ferraris, 1771-1778). Langs de verbinding tussen Korbeek-Dijle en Oud-Heverlee was tot in de 14de eeuw een bewakingspost van de Dijleovergang (een zogenaamde 'Borchstat') gesitueerd. De aanwezigheid van verdedigingselementen hangt samen met het feit dat de Dijle tijdens de middeleeuwen (tot 1559) de grens vormde tussen de gouwen Brabant en Haspengouw (vanaf 1105 de bisdommen Kamerijk en Luik).

Op hellingen tussen de plateaus en de valleien en op hellingen op de plateaus ontstonden holle wegen. Naast natuurlijke erosie hebben menselijke activiteiten (betreding door mensen, paarden, voertuigen,...) doorgaans sterk bijgedragen tot het uitdiepen van holle wegen. Heel wat holle wegen fungeerden als verbindingsweg tussen de bewoning in de vallei en de hoger gelegen akkers. Holle wegen lopen vaak in de thalweg van een colluviale depressie en diepen deze depressie verder uit. Er zijn zijn slechts enkele holle wegen aanwezig. Een van de belangrijkste daarvan bevindt zich op de beboste helling tussen de akkers van Ottenburg (middenneolitische site) en de Dijlevallei (hoeve Klabbeek).

De recenter aangelegde wegen (vanaf de Tweede Wereldoorlog) houden geen rekening met de fysische gesteldheid van het terrein (reliëf, water, bodem of bossen). Zo loopt de E40 sinds 1972 dwars doorheen de Dijlevallei en het Egenhovenbos.

In het Egenhovenbos loopt nog steeds een verhoogde spoorwegbedding. Deze zou deel gaan uitmaken van de spoorlijn Leuven-Ottignies. De concessie voor de aanleg was verleend aan Engelse beleggers die een spoorlijn naar Waver en het zuidelijke industriebekken wilden aanleggen met een belangrijk stationsgebouw aan de Leuvense Vaartkom. In de jaren 1840 werd begonnen met de aanleg. Als gevolg van verzakkingen bij de aanleg van een tunnel onder de Keizersberg, werd echter nog voor de beëindiging van de werken voor een alternatief tracé gekozen langs de andere kant van de Dijle. Het traject door het Egenhovenbos werd dus nooit

voltooid. De onafgewerkte spoorwegbedding is vandaag bekend als de 'Engelse spoorweg'. De spoorlijn Leuven-Ottignies werd in 1858 voltooid.

In de Dijlevallei tussen Sint-Joris-Weert en Neerijse zijn ook nog duidelijke sporen te zien van de voormalige trambedding. Op 3 mei 1905 reed de eerste stoomtram tussen Sint-Joris-Weert en Tervuren. Dit traject maakte deel uit van de tramlijn Tienen-Bevekom-Hamme-Mille-Sint-Joris-Weert-Tervuren. De lijn werd nooit geëlektrificeerd: gedurende meer dan een halve eeuw pufte de stoomtram, bijgenaamd 'Zwarte Jean', door de velden. Enkele jaren na de oorlog werd Zwarte Jean vervangen door een diesel-trein. Op 20 april 1957 maakte de stoomtram voor reizigers zijn laatste reis. In plaats daarvan kwam er een buslijn Hamme-Mille-Etterbeek. Aan het goederenvervoer kwam er een einde op 1 november 1959.

Grote infrastructuurwerken in de jaren 1970 zoals de aanleg van de E40 dwars doorheen de Dijlevallei hadden een grote landschappelijke impact. Een groot gedeelte van het Egenhovenbos werd hiervoor ontbost en sindsdien snijdt de E40 het bos in tweeën en vormt zo een belangrijke landschappelijke en ecologische barrière.

#### Archeologie

Op de middenneolithische site van Ottenburg werd een concentratie van (vuur)stenen artefacten uit de steentijd aan het oppervlak gevonden. Deze overblijfselen markeren een nieuw gegeven in de geschiedenis van de mensheid: terwijl de zwerfende mens voordien van jagen en verzamelen leefde, schakelde hij tijdens het Neolithicum over op landbouw en begon zelf zijn ruimte te organiseren. Het typische nederzettingssysteem in de leemstreek wordt gedomineerd door sites die een dominante positie hadden in het landschap en een oppervlakte hadden van enkele tot enkele tientallen hectaren, die werden omgeven door grachten en wallen (men spreekt van 'aardwerken' of 'enclosures'). Deze grachten- en wallenstructuur is ook te Ottenburg bewaard in de microtopografie. De site bestaat momenteel grotendeels uit landbouwgronden op het plateau en beboste hellingen. Een holle weg loopt door de site en was vroeger een belangrijke verbinding tussen het landbouwplateau en de laag gelegen vallei (Hoeve Klabbek).

De Tomme, een artificieel opgeworpen wal ('langbed') van ongeveer 125 meter lang en 3,5 tot 4 meter hoog, bevindt zich duidelijk zichtbaar tussen de bebouwing in de woonwijk Tomme, waaraan het zijn naam verleende. Wat de oorspronkelijke functie van de wal betreft, wordt soms verwezen naar de gelijkenis met funeraire structuren die de eerste fase van het neolithicum in Engeland kenmerken. Aangezien echter tot nog toe geen archeologisch onderzoek werd uitgevoerd op de site, blijft deze vergelijking en de datering dus speculatief. Momenteel loopt er een onderzoek van de Katholieke Universiteit Leuven.

#### Bewoning en nederzettingsstructuur

De historische dorpskernen, kerken met ommuurde kerkhoven eromheen (Korbeek-Dijle, Neerijse, Sint-Agatha-Rode en Tombeek), watermolens en pastorijen, kastelen en oude vierkantshoeven, zijn bouwkundige relicten die als blikvangers in het landschap fungeren. Ook de krans van kasteeldomeinen met het typische parklandschap en de overgebleven dreefstructuren die het omringende landschap een bijzonder karakter geven zijn van groot landschappelijk belang.

Zowel in de Dijle- als de Laanvallei lopen de belangrijkste wegen parallel met de vallei, op de grens met het alluvium. Langs deze wegen ontstonden langgerekte, parallelle nederzettingsstructuren, onder andere Korbeek-Dijle, Oud-Heverlee, Neerijse, Sint-Joris-Weert en Sint-Agatha-Rode. Het gaat hier om historische rijnederzettingen met recentere lintbebouwing (verdichting). Van grote verkavelingen los van elke fysische relatie, die eveneens in de 2de helft van de 20ste eeuw ontstonden, zijn de Dijle- en Laanvallei gelukkig gespaard gebleven. Oprukkende lintbebouwing langs de wegen parallel aan de Dijle en Laan is daarentegen wel een fenomeen dat duidelijk naar voor getreden is en het actuele landschapsbeeld sterk bepaalt. Deze, in bepaalde zones zeer dense, lintbebouwing vormt niet alleen een visuele barrière op de overgang tussen vallei en plateau, maar ook een ecologische barrière tussen de vochtige ecotopen in de vallei en de drogere ecotopen op de plateaus (bossen, landbouwgebied) (Foto 21). Een totaal andere ligging ten opzichte van de vallei hebben de woonkernen Ormendaal en Veeweide ten noorden van Korbeek-Dijle. Deze zijn ontstaan op colluviale afzettingen aan de voet van de valleiwanden en bevinden zich dwars in de vallei.

Korbeek-Dijle wordt de eerste keer in oude geschriften vermeld in 1210. Toen heette het Corbais, wat afgeleid is van het Germaanse 'kurta baki' of korte beek. Het ontstaan van Korbeek-Dijle en de uitbouw van de dorpskern werden geconditioneerd door de ligging op het kruispunt van twee belangrijke wegen, namelijk de Leuven-Nijvelweg en de Voordeweg. De Leuven-Nijvelweg langsheen de valleiflank gold in de volle middeleeuwen als de enige en grote verbindingsweg tussen Leuven en Nijvel (nu N253). De Voordeweg leidde naar de 'Voorde' over de Dijle en vormt daarmee de verbindingsweg tussen de Leuven-Nijvelbaan op de linkervalleiflank en de Leuven-Waverbaan op de rechter valleiflank. Deze 'Voorde' gold als een van de belangrijkste op de Dijle aangezien ze de verbinding vormde tussen twee gouwen (Brabant en Luik) en twee bisdommen (Kamerijk en Luik), met de Dijle als grens. Gedurende de middeleeuwen was het dorp opgedeeld in een noordelijk en een zuidelijk deel, die afhingen van twee verschillende heerlijkheden. De ene behoorde aan een familie uit Brussel, de andere aan een familie uit Leuven. In 1628 werden deze heerlijkheden verenigd. De bewoning te Korbeek-Dijle heeft zich vooral geconcentreerd in de band tussen de moerassen en de heuvels (hellingsite), langs de Kerkstraat en langs de Nijvelsebaan. Dwars op de Nijvelsebaan lopen enkele woonstraten tussen de moerassen door (Ormendaal en Veeweide). Deze straten ontstonden op puinkegels. Dit waren hoger gelegen, drogere stroken van aangespoeld slib van de aangrenzende plateaus. In de 18de en 19de eeuw telde ook Korbeek-Dijle een aantal belangrijke boerderijen, waarop het leven toen bijna volledig was afgestemd. Zo is het pachthof van Overbist te zien op de Kabinetskaart van de Ferraris. Verder ligt achter de pastorie van Korbeek-Dijle, die uit het begin van de 20e eeuw dateert, een opmerkelijke pastorietaanbouw. In deze flank van de Dijlevallei zijn twee bronnen aanwezig alsook twee vijvers en een watervalletje. In de sterk beboste tuin is de landschappelijke aanleg nog duidelijk waar te nemen. Een dubbele boogbrug die in 2002 werd vernield, is in 2005 heropgebouwd. In de pastorietaanbouw is nog waardevolle bosvegetatie aanwezig met soorten als paarbladig goudveil en bittere veldkers.

De dorpskern van Neerijse ligt tegen de noordelijke valleiflank van de IJse. De oorsprong van Neerijse gaat minstens terug tot het begin

van de 12de eeuw. Neerijse maakte toen deel uit van het abdijdomein van Corbie en kende een bloeiperiode in de 12de en 13de eeuw. Uit die periode dateert de Romaanse kerk, waarvan enkel nog de torens bewaard zijn gebleven in de huidige Sint-Pieter- en Pauluskerk. Het feit dat de kerk twee torens had is een duidelijk bewijs dat Neerijse een belangrijk religieus centrum was. Het belang van Neerijse als lokaal centrum werd nog versterkt door de aanwezigheid van een dorpskasteel (in oorsprong een feodale motte en later het kasteel van de invloedrijke familie d'Overschie) en de ligging aan een belangrijke verbindingsweg tussen Leuven en Overijse of Leuven-Nijvelbaan (de toenmalige 'Lowenwech'). Rond de kerk (Dorpsstraat, aanzet Beekstraat) getuigt een vrij dichte, vrijwel aaneengesloten 18de-eeuwse bebouwing van de welstand en bloei in die periode. Deze bloei werd in belangrijke mate bepaald door de aanwezigheid van de familie d'Overschie. De panden bevinden zich alle op de rooilijn, bestaan uit twee bouwlagen, hebben een parallel met de straat lopende nokrichting en een symmetrische opbouw en vormen op die manier nog steeds een homogeen geheel binnen de dorpskern van Neerijse.

Het centrum van Sint-Agatha-Rode met de kerk bevindt zich op het punt waar de valleien van de Dijle en de Laan samenkomen, op het uiteinde van de smalle uitloper (kam) van het plateau van Ottenburg. Het was deze strategische ligging die de hertogen van Brabant in de 11de eeuw deden besluiten een kasteel en een kerk – gewijd aan de Heilige Agatha – te bouwen op deze plaats, als verdedigingspost tussen Brabants en Luiks grondgebied. Nu nog zien we de dorpskern van Sint-Agatha-Rode uitsteken boven de vallei als we vanuit het noorden komen. In de 11de eeuw bevond zich ten oosten van de huidige dorpskern een motte, die toen een defensieve functie had. Ze is momenteel nog in het landschap te zien als een afgevlakte heuvel. De ringvormige perceelsstructuur aan de rand van de voormalige motte herinnert mogelijk aan het verloop van een oorspronkelijke Dijlemeander, die de motte langs de westzijde beveiligde. De rechte hoek in het huidige verloop van de Dijle lijkt artificieel en kan ontstaan zijn als een aftakking met de bedoeling de motte aan de oostzijde te beschermen. De motte stond in rechtstreekse verbinding met de Sint-Agathakerk. De motte zou in de loop van 17de eeuw verdwenen zijn.

Terlanen is een zeer oude bevolkings- en landbouwkern aan een belangrijk bruggenhoofd over de Laan (verbindingsweg naar Ottenburg). Er werden vazen en andere resten uit de Gallo-Romeinse periode teruggevonden. De Laanovergang staat op de Kabinetskaart van de Ferraris vermeld als 'Gué'. Aan deze overgang ligt de dorpsmolen van Terlanen. Deze watermolen wordt voor het eerst vermeld in 1429.

Tombeek is vermoedelijk de oudste woonkern van Overijse, daterend uit de Gallo-Romeinse periode, dichtbij het Romeinse Waver gelegen. Tombeek komt van tumulus (= tomme) of grafheuvel en verwijst naar de aanwezigheid van een tumulus nabij de oude kern. Tombeek is strategisch gelegen op het punt waar drie beekdalen samenkomen, dat van de Paardebeek, de Moerlaan-Tombeek en de Laan. Tussen deze dalen liggen drie heuvels, namelijk de Waaienberg, de Walenberg en de Venusberg. Tombeek is ontstaan aan de voet van deze heuvels. De Laanovergang vormde vroeger een van de belangrijkste punten van de 'Waalse Baan', dit is de belangrijke verbindingsweg Brussel-Waver en versterkte op die manier het strategisch belang van Tombeek. In de jaren '30 werd een omleidingsweg aangelegd, waardoor de Waversesteenweg niet meer door de dorpskern van Tombeek loopt. De legende vertelt dat Keizer Karel er in 1531 vast reed in de Laan. Omdat de Tombekenaars hem geholpen hadden, kregen zij hiervoor Tombeekheide (70 hectare) als beloning. Een gedeelte hiervan werd in 1934 verkocht om het sanatorium te bouwen.

In het gebied liggen een aantal oude vierkantshoeven (met Hoeve Celongaet en Hoeve Hinnemeure als belangrijkste overblijvende voorbeelden). Deze hoeves zijn gebouwd op valleiranden en niet op de plateaus. De reden waarom de mensen zich relatief ver van hun vruchtbare akkers op de plateaus hebben gevestigd, ligt bij de aanwezigheid van bronnen op de valleiranden. Voor de bewoners en het vee was het immers belangrijk om over voldoende stromend water te kunnen beschikken. Vandaar dat het bouwen boven bronzones – sommige vierkantshoeven hebben zelfs bronnen in hun stallen – zo interessant was in het verleden. De hoeves Hinnemeure en Celongaet kunnen worden getypeerd als twee belangrijke beemdhoeves, ontgonnen op de hertogelijke beemden tijdens de middeleeuwen, waardoor ze aan de basis lagen van de ontwikkeling van de wijk Wolfshaegen. Ze liggen nu nog steeds te midden van weilanden in de vallei van de Dijle. Het betreft hier twee Brabantse vierkanthoeven opgetrokken in de typische sobere bak- en zandsteenarchitectuur, waarbij het gebruik van zandsteen beperkt werd tot de deur- en vensteromlijstingen. De huidige vormgeving gaat terug tot de eerste helft van de 18de eeuw.

De hoeve Hinnemeure had een strategische ligging aan de vroegere 'herbaene' (nu de Neerijsebaan) die dwars doorheen de hertogelijke beemden naar de 'Schaerbrugge', de oude Dijleovergang op het grondgebied van Sint-Joris-Weert, liep. De strategische ligging van de hoeve Hinnemeure tussen twee Dijleovergangen (namelijk de Schaerbrugge en de Dijleovergang ter hoogte van de Leuvensebaan in Sint-Agatha-Rode) en het feit dat de hoeve op de Kabinetskaart van de Ferraris nog volledig omwijd was, doen vermoeden dat de hoeve vroeger een militaire functie had als wachtpost. Momenteel blijft enkel nog het oostelijk deel van de omwalling over. De Hoeve Hinnemeure wordt voor het eerst vermeld in 1631 als eigendom van Elisabeth de Bruyn, maar gezien de sporen van oude vakwerkstructuren, heeft de hoeve vermoedelijk een nog veel oudere kern.

Over Hoeve Celongaet is minder bekend. Deze is vermoedelijk ontstaan na Hoeve Hinnemeure, toen deze naar het einde van de middeleeuwen toe werd ontduddeld in een Groot Hof (Hinnemeure) en Klein Hof (Celongaet). Hoeve Celongaet vormt een homogeen geheel en is een vrijwel intact voorbeeld van een 18de-eeuwse gesloten vierkantshoeve.

#### Kasteeldomeinen en typische parklandschappen

De kasteelsite van Arenberg vormt de kern van het voormalige domein van de Arenbergs in de omgeving van Leuven. De Dijlevallei heeft er het uitzicht van een gevarieerd parklandschap met gazons, verspreide bomen en beboste zones, vijvers, een slotgracht rondom het kasteel, zichtassen, dreven, oude muren en tal van historische gebouwen, die illustreren hoe rijk en invloedrijk het geslacht de Croÿ en nadien de Arenbergs zijn geweest. Het Dijlewater dat door het park en rondom het kasteel kronkelt verhoogt de charme van het park. Vroeger was het Arenbergpark via verschillende dreven verbonden met het Heverleebos-Meerdaalwoud, dat vanaf het begin van de 17de onder de bevoegdheid van de hertog van Arenberg viel. Beide bossen zijn een goed voorbeeld van de classicistische aanleg van

beboste domeinen, met rechte dreven, 'salons' en uitzichtpunten, typisch voor de 18de eeuw. Het park sloot hierbij aan. Het kasteelverleden van Heverlee start officieel met een keure uit 1371 waarin Raas van Graven genoemd wordt als 'Heer van Heverlee' en eigenaar van de slottoren. De 'Heren van Heverlee' stonden in dienst van de Brabantse hertogen en hun domein omvatte naast Heverlee ook nog Egenhoven, Vinkenbos, Heverleebos, Vaalbeek, Bertem en Goetsenhoven. In 1445 verkocht de verarmde 'Heer van Heverlee' de heerlijkheid aan Antoon de Croÿ, die kort daarvoor ook al de bossen van Meerdaal en Eerken had gekocht. Zijn kleinzoon, Willem de Croÿ, liet de primitieve burcht van de 'Heren van Heverlee' geleidelijk aan vervangen door een renaissancekasteel. De kern van het bestaande gebouw dateert uit die periode, namelijk de eerste helft van de 16de eeuw, tijdens de overgangperiode van laatgotiek naar renaissance. Het Arenbergkasteel is een voorbeeld van traditionele, Brabantse bak- en zandsteenarchitectuur. Hertog Karel II de Croÿ (1560-1612) liet rond het kasteel meerdere infrastructuurwerken uitvoeren, zoals het graven van een slotgracht, de aanleg van een ommuurd park en een rechte dreef als verbindingsweg tussen de kasteelsite en de Naamse Poort (actueel de Kardinaal Mercierlaan). Door het huwelijk van Anna de Croÿ met Karel I van Arenberg kwam het kasteeldomein met bijhorende gronden (onder meer Heverleebos en Meerdaalwoud) in 1612 in handen van het Duits geslacht van Arenberg. Het 16de-eeuwse karakter van het kasteel bleef goed bewaard tot in de 19de eeuw. Toen veranderde het uitzicht van het kasteel ingrijpend door van neogotische ornamenten op de gevels. Sindsdien werden geen ingrijpende veranderingen meer doorgevoerd aan het hoofdgebouw. In 1916 schonk Engelbert-Marie van Arenberg het kasteeldomein (ongeveer 29 ha) met aangrenzende landbouwgronden (ongeveer 70 hectare) aan de universiteit. Sindsdien is het kasteelcomplex geïntegreerd in de K.U.Leuven. Het kasteelgebouw wordt gebruikt door de faculteit Toegepaste Wetenschappen. Van de geometrische parkaanleg voor het kasteelgebouw is op dat moment al geen sprake meer. Op de topografische kaarten van het einde van de 19de en het begin van de 20ste eeuw is een park in Engelse landschapsstijl waar te nemen. Voor het kasteel zien we een open vlakte die in de tijd varieert qua grootte en afgezoomd is door bomen. De walgracht is wel nog aanwezig.

De watermolen naast het kasteel dateert uit 17de-18de eeuw en is een zogenaamde banwatermolen. De boeren uit de omgeving waren verplicht hun graan te laten malen (bannum = gebod). De 'Albums de Croÿ' laten zien dat in de 16de eeuw zich op deze plaats ook al een graanmolen bevond, op dezelfde hoogte op de rechteroever stond toen ook een houtzaagmolen.

In 1522 gaven Willem de Croÿ en Maria van Hamal de opdracht een Celestijnenklooster te bouwen vlakbij hun kasteel. Op dat moment woonden reeds een tiental celestijnen in een gedeelte van het kasteel. Er zijn geen andere sites van Celestijnen aanwijsbaar in de Nederlanden tijdens de late middeleeuwen. Het klooster werd een laatgotisch-vroegrenaissancistisch geheel zoals het kasteel. De kapel van dit klooster deed dienst als grafkapel voor de verschillende generaties Croÿ's. Het samengaan van kasteel en klooster van dergelijke allure en de nauwe relatie tussen beiden geldt als een unicum in de Nederlanden. Keizer Jozef II hief het klooster op in 1784. In 1791 vernielde een bliksemnslag de toren en het dak van de kerk. Hertog Louis-Engelbert van Arenberg liet de gehavende kerk slopen en de overblijvende kloostergebouwen aanpassen als stallen voor zijn raspaarden en woningen voor het stalpersoneel. De stoffelijke resten van het geslacht Croÿ werden overgebracht naar het Kapucijnenklooster in Edingen. Van 1925 tot 1984 diende het Celestijndomein als plantenveredelingsstation. Het complex werd onlangs gerenoveerd en uitgebreid en huisvest sindsdien de wetenschapsbibliotheek van de K.U.Leuven. Achter de gebouwen werd recent een hoogstamboomgaard aangeplant.

De 'Cantine' is een vierkantshoeve die gebouwd werd in 1596 en dienst deed als paardenstallen binnen het domein van Arenberg. Een illustratie uit het 'Lovanium' van Justus Lipsius uit 1605 toont nog een nagenoeg identiek gebouw aan de andere kant van het plein (de actuele Hertog Engelbertlaan). Dit gebouw deed dienst als bediendenwoning, maar is verdwenen op de Kabinetskaart van de Ferraris. De voorgevel van de 'Cantine' dateert van het einde van de 18de eeuw. De zijtrapgevel aan de straatzijde is voorzien van het wapenschild van de Arenbergs. Een ingemetselde gedenksteen herinnert nog aan de aanleg van de dreef naar Leuven. Momenteel is het gebouw een restaurant.

De Sint-Lambertuskerk is een voormalige Romaanse parochiekerk (11de-13de eeuw). Volgens de legende wijdde de Heilige Hubertus op die plek in 727, kort voor zijn dood, een houten kerkje voor Sint-Lambertus. Nadien kwam er de Romaanse kerk, die in 20ste eeuw gerestaureerd werd, onder leiding van kanunnik R. Lemaire (1936-1937) en van professor R.M. Lemaire (1965).

Het Jezuïetenhof is opgetrokken uit bak- en zandsteen en werd gebouwd in 1610. Het betreft hier het voormalig buitengoed van de Jezuïeten. Het is een prachtig voorbeeld van een omwald, klerikaal speelhof ("Jezuïeten Speelhuys") uit die periode. Het gebouw was toen omringd door een reeks vijvers, die nog duidelijk te zien zijn op de Kabinetskaart van de Ferraris (1771-1778). Op een gedetailleerde wandkaart uit 1759 (wandkaarten van het Hertogdom Aarschot), gemaakt in opdracht van de hertog van Arenberg, is te zien dat het speelhof op dat moment omgeven was door drie ringgrachten en een hele reeks vijvers. Ten noorden ervan ligt de voormalige Jezuïetenhoeve, eveneens stammend uit de 17de eeuw. Na opheffing van de orde van de Jezuïeten in 1773 door paus Clemens XIV werd het klerikaal speelhof gesloten en verkocht. Na verschillende keren van eigenaar veranderd te zijn, werd het domein opgenomen in de Arenbergsite opgenomen. Vanaf ongeveer 1870 huurden de paters jozefieten het 'Jezuïeten Speelhuys' van de hertog van Arenberg als buitenverblijf voor hun humanioraleerlingen. In 1924 konden zij het domein aankopen. Het Egenhovenbos is pas in de 19de eeuw aangelegd, na de drooglegging van de vijvers rondom het Jezuïetenhof. Decennialang was dit een productiebos met in hoofdzaak populier. Momenteel wordt het gebied beheerd door het Agentschap voor Natuur en Bos en wordt een natuurgericht beheer gevoerd. Standplaatsgeschiede soorten zoals Gewone es, Zwarte els en Olm hebben intussen de plaats ingenomen van Populier en de populierenbestanden zijn geëvolueerd naar een semi-natuurlijk valleibos met goed ontwikkelde voorjaarsflora. Het bos omvat enkele bijzonderheden zoals een oude dreef van Moerascipres en een groot zaadbestand van zomereik. De voormalige dijken rond de vijvers en de dreefstructuren zijn bewaard gebleven onder de vorm van verhoogde paden en dreven doorheen het bos.

De kasteelsite van Overschie beperkt zich niet tot wat actueel op het terrein duidelijk naar voor komt als kasteelpark. De afbakening is heel wat ruimer en houdt rekening met de eigendomssituatie en invloedssfeer in de periode dat het domein in handen was van de familie d'Overschie. De Kabinetskaart van de Ferraris (1771-1778) brengt dit goed in kaart. De geschiedenis van het kasteeldomein aan de

monding van de IJse in de Dijle gaat minstens terug tot in de 12de eeuw. Toen werd het vermeld als 'leen' van de toenmalige voogd van de abdij van Corbie. De toen nog primitieve burcht was een watermotte te midden van de beemden. De oudste gekende benaming was 'Ter Borgh't'. In de 16de eeuw was het gekend als 'Ridderhof', maar toen had het vermoedelijk reeds zijn versterkte aanblik verloren, gezien in 1496 over het hof wordt gesproken als 'huys van plaisantie'. In de eerste helft van de 18de eeuw komt het kasteel in handen van de familie d'Overschie. Zij lieten eind 18de-begin 19de eeuw het huidige kasteelgebouw optrekken in classicistische stijl en begonnen met de parkaanleg, eveneens in classicistische stijl. Op de Kabinetskaart van de Ferraris (1771-1778) zien we dat alle typische elementen van de toenmalige parkarchitectuur aanwezig zijn: een parallel aan de IJse lopende rechthoekige vijver, een moestuin in dambordpatroon en een rechthoekig dreven- en wegenpatroon geaxeerd op het kasteel. In het verlengde van de grote rechthoekige vijver naast het kasteel was bovendien een brede zichtcorridor aanwezig die bijna reikte tot in Korbeek-Dijle. In de periode 1850-1870 werd getracht de parkaanleg aan te passen aan de Engelse landschapsstijl die toen heel populair was, onder andere door het introduceren van kronkelige wegenpatronen. Toch bleef het park in hoofdzaak geometrisch qua opbouw. Van 1942 tot in het midden van de jaren 1970 werd het domein verhuurd aan de vzw 'Belgische Stichting ter behandeling van de aandoeningen der bewegingsorganen'. Het kasteel werd ingericht als ziekenhuis, aan de oostzijde werd een vleugel bijgebouwd en ook de tuin werd heraangelegd. De tuin werd afgezet met hagen, langs de noordelijk gelegen rechthoekige vijver kwam een bufferzone met Fijnsparren die tot doel had het raam van de operatiezaal te beschutten tegen de wind, er werden snijbloemen geteeld voor de opsmuk van de ziekenkamers en twee boomgaarden werden aangelegd. In 1983 werd het kasteeldomein openbaar verkocht door de familie Holvoet. Het volledige domein, van ongeveer 68 ha groot, werd verdeeld in 29 loten, die in handen kwamen van verschillende eigenaars. Hierdoor geraakte het kasteeldomein versnipperd en verloor de site een groot deel van zijn grandeur van weleer. De zichtas van de lange vijver naar Korbeek-Dijle werd na 1960 beplant met naalddhout (op kaart van het Militair Geografisch Instituut van 1960 is de zichtas nog aanwezig). Sinds 2003 werd het kasteel met de bijgebouwen gerenoveerd tot kasteelappartementen.

Naast het kasteel bevindt zich een watermolen op de IJse in traditionele bak- en zandsteenstijl die dateert uit de 18de eeuw. Het molenhuis is voorzien van halve kruisvensters en een brede korfboogdeur. Het mechanisme is nog bewaard gebleven.

Op de plaats waar nu de hofkapel Onze-Lieve-Vrouw Ten Pui staat, vond volgens de legende een herder een beeld van de Heilige Maagd in het begin van de 16de eeuw. Het beeld werd eerst in een nis gezet die op een paal geplaatst werd. In 1611 liet de toenmalige heer van Neerijse, Arnold van Gottenijs, er een kapel bouwen. Jean-Albert d'Overschie liet in 1758 de kapel herbouwen in een classicistische stijl met enkele herinneringen aan de barok. Het is dit gebouw dat we actueel nog kunnen zien. Het gebouw is opgetrokken in roze baksteen met omlijstingen van witte zandsteen rond de ramen en deuren. In de voorgevel zit een gedenksteen met het wapenschild en de titels van de schenker en bouwheer Jean-Albert d'Overschie.

Het Lindenhof was in de 15de eeuw de hoeve van de abdij van de Zusters van Corbie, een zusterorde afkomstig uit Frans-Vlaanderen. De schuur vooraan diende om het graan van de grote tienden te verzamelen. Na de Franse revolutie werd het gebouw gekocht door de familie van Ophem en kreeg de naam 'pachthof van Ophem'. Baron Jean-Albert d'Overschie kocht de hoeve in 1756 om met de kasteelhoeve zijn domein verder uit te breiden. De naam 'Lindenhof' werd in de 20ste eeuw gegeven. Momenteel doet de hoeve dienst als rustoord voor oude paarden. De bestaande stallingen dateren vermoedelijk nog uit de 15de eeuw.

De bouwdatum van het 'Oud Kasteel' van Sint-Agatha-Rode is onbekend. In 1760 had Jean-Albert d'Overschie het kasteel van Joannes Baptista Saelden gekocht. Op het einde van de 18de eeuw was het landgoed en het kasteel eigendom van zijn zoon, Maximilien-Emmanuel d'Overschie, baron van Neerijse. August d'Overschie erfde het eigendom van zijn vader maar inmiddels had Jean-Albert Roberti er in 1783 zijn intrek genomen en opende hij er een notariaat. Het 'Oud Kasteel' had een binnenkoer met Franse tuinen, paardenstallen en woonst voor het personeel. Na restauratiewerken in 1788 kreeg het kasteel een U-vorm en een classicistisch uitzicht. Verschillende generaties van de families Roberti (de Winghe) en Malou hebben er verbleven. Het notariaat verhuisde in 1831 naar Leuven. De noordelijke vleugel werd in 1862 in neoclassicistische stijl bijgebouwd. In 1909 werd het middenstuk van het kasteel verlaagd om vanuit het hoger gelegen 'Nieuw Kasteel' een beter zicht te krijgen op de Dijlevallei.

Het 'Nieuw Kasteel' van Sint-Agatha-Rode staat in hetzelfde park als het 'Oud Kasteel'. Er is een aparte toegang tot het gebouw op de hoek van de Oude Waversebaan en de Potterstraat. Vanuit het kasteel, dat bovenaan in het park staat, heeft men een uniek zicht op de Dijlevallei. Het kasteel dateert van 1909 en werd ontworpen door de gebroeders Piérard uit Charleroi. Het is gebouwd in eclectische stijl, onder andere met een neoclassicistische indeling van de ruimte en neobarokke ramen. Beton, een nieuw bouw materiaal voor die tijd, werd ook gebruikt.

Het sanatorium Joseph Lemaire in Tombeek werd gebouwd in 1936-1937 in opdracht van de socialistische verzekeringsmaatschappij 'La Prévoyance Sociale' naar de plannen van architect Maxime Brunfaut. De instelling werd genoemd naar Joseph Lemaire, toenmalig directeur-generaal en initiatiefnemer. Het sanatorium werd ontworpen voor de opvang van ongeveer 150 mannelijke TBC-patiënten. De site van het Sanatorium Joseph Lemaire omvat een aantal gebouwen die alle in dezelfde stijl zijn gebouwd en een typisch voorbeeld vormen van de moderne architectuur uit de jaren 1930. De parkaanleg gebeurde volgens de modernistische, strakke tuinstijl, met een monumentale oprijlaan, een groot ovaal plein voor de hoofdingang en geometrisch opgebouwde bloementuin aan de achterkant van het sanatorium. De rest van de site werd beplant met naalddhout en inheemse loofbomen. De oorspronkelijke heidevegetatie (zie Kabinetskaart van de Ferraris en toponiem 'Tombeekheide') werd op die manier meer en meer verdrongen. Via de Waversesteenweg komt men aan de hoofdingang van de site. Een lange en brede oprijlaan leidt van daaruit naar het sanatorium. De hoofdingang wordt gevisualiseerd door een over de gehele breedte van de dreef doorgetrokken betonnen luifel, in het midden opgevangen door twee kolommen. Naast de ingang bevindt zich de conciërgewoning. Tussen de hoofdingang en het sanatorium bevindt zich links van de oprijlaan de woning van de hoofdgeneesheer. Beide woningen zijn een voorbeeld van zogenaamde 'witte villa's', gekenmerkt door een duidelijk afgelijnd kubusvormig volume, opengewerkt met brede glaspartijen. In tegenstelling tot het sanatorium zijn de wanden egaal wit bepleisterd. Het hoofdgebouw (Foto 19 en Foto 20) bestaat uit een centrale vleugel van twee verdiepingen hoog die de hoofdingang en

de algemene diensten omvat (keuken, eetzaal, feestzaal, ontspanningszaal, operatiezaal, personeelsruimten, bibliotheek en circulatieruimten). Loodrecht op het centrale blok en ongeveer in het midden ervan liggen twee vleugels met vier niveaus, een is 80 meter lang en de andere 115 meter. Het gelijkvloers is ingericht als kuurgalerij, terwijl de drie verdiepingen plaats bieden aan 150 ziekenbedden. Het gebouw heeft een betonnen skeletstructuur op een raster van 5,60 meter bij 4,30 meter. Deze rasters werden opgevuld met brede, horizontale glaspartijen en baksteenmetselwerk. De buitengevels werden volledig bekleed met crèmekleurige, geglazuurde tegels. Aan de achterkant van het sanatorium vertrekt een dienstweg die leidt naar het mortuarium en de bijgebouwen ter hoogte van de dienstingang (wasserij, matrassendepot). Tijdens de Tweede Wereldoorlog werd het complex door het Rode Kruis gebruikt. Na de oorlog werd het sanatorium gebruikt als ziekenhuis voor patiënten met chronische ziekten en verlammingen. Daarna heeft het nog dienst gedaan als centrum voor neurologie en als verzorgingstehuis. In 1987 werd het sanatorium gesloten na een grote sanering in de ziekenhuissector. Sindsdien heeft het verschillende keren gebrand in het gebouw, werden de gevels met graffiti besmeurd en werden belangrijke delen vernield. Het gebouw bevindt zich momenteel in zeer slechte staat. Een restauratieplan is echter vergevorderd.

De geschiedenis van het Don Bosco-domein in Oud-Heverlee gaat terug tot 1934, toen de eerste steen werd gelegd van het klooster. Toen de werken in 1938 voltooid waren, bood het klooster onderdak aan jonge priesterstudenten. Later werd het accent verlegd naar bezinningsactiviteiten, vorming en speelmogelijkheden voor jongeren. Op het domein is de nodige spel- en sportinfrastructuur aanwezig, alsook een eigen bos. Een dreef met rode beuken verbindt het domein met de Waversebaan. Voor het klooster ligt een symmetrische tuin in het verlengde van de beukendreef. Het domein met de niet-bebouwde omgeving vormt een mooi geheel op de oostelijke valleiflank van de Dijle.

Militair erfgoed: de KW-linie (Koningshooikt-Waver)

In het gebied liggen een aantal bunkers die deel uitmaakten van de Dijlestelling, beter bekend als de KW-stelling (Koningshooikt-Waver). De KW-stelling vormde aan het begin van de Tweede Wereldoorlog het noordelijk deel van de hoofdweerstandstelling tussen het bruggenhoofd Antwerpen en de Versterkte Vesting Namen. De beslissing voor de bouw van de hoofdweerstandstelling werd genomen in 1938. In het najaar van 1939 worden in een versneld tempo de verdedigingswerken uitgevoerd. Alle bunkers tussen Lier en Waver waren afgewerkt op 10 mei 1940, camouflage inbegrepen.

Voor het traject tussen Heverlee en Waver werd de tankhindernis voornamelijk gevormd door de Dijle en door het onder water zetten van haar vallei en volstond één rij bunkers achter deze hindernis. Om het waterpeil onder controle te houden werden dijken aangelegd. Een paar kilometers ten westen van de verdedigingswerken werd een uitgebreid telefoonnet aangelegd, de kabels werden 2 meter diep ingegraven en telefoonbunkers werden gebouwd. De telefoonbunkers tussen Leuven en Waver zijn echter nooit functioneel geweest, aangezien de telefoonkabels daar nooit werden gelegd. In het gebied ligt één communicatiebunker in het Rodebos in Sint-Agatha-Rode, de andere bunkers zijn allemaal gevechtbunkers. De KW-stelling tussen Leuven en Waver werd echter uiteindelijk niet gebruikt.

Aangezien afbraak van de bunkers een moeilijke en dure zaak is, bleven de meeste bewaard. Sommige bunkers zijn niet gemakkelijk terug te vinden aangezien ze overgroeid werden door vegetatie.

- Kabinetskaart van de Oostenrijkse Nederlanden voor Zijn Koninklijke Hoogheid de Hertog Karel Alexander van Lotharingen, Jozef Jean François de Ferraris, Koninklijke Bibliotheek van België, uitgegeven in 1770-1778, schaal 1:11.520 herleid naar 1:25.000.
- Gereduceerde Kadasterkaart van België, Dépôt de la Guerre, uitgegeven tussen 1845-1855, schaal 1:20.000
- Topografische kaart van België, Philippe Vandermaelen, uitgegeven tussen 1846-1854, schaal 1:20.000.
- Topografische kaarten van België, Krijgsdepot: Eerste editie uitgegeven tussen 1865-1880, schaal 1:20.000. Herziening, Militair Cartografisch Instituut: tweede uitgave, 1880-1884, derde uitgave 1889-1900 en herziening derde uitgave 1900-1930, schaal 1:20.000. (Lemoine-Isabeau, 1988)
- Kaart van België, Militair Cartografisch Instituut, uitgegeven tussen 1928-1950, schaal 1:20.000.
- Kaart van België, Militair Geografisch Instituut, uitgegeven tussen 1949-1970, schaal 1:25.000.
- Afdeling ROHM Vlaams-Brabant, 2009. De middenneolithische site te Ottenburg. Inhoudelijke bijlage dossier voorlopige bescherming. Administratie Ruimtelijke Ordening, Huisvesting en Monumenten & Landschappen.
- PAESMANS G. 1996: Hoeven Hinnemeure en Celongaet en onmiddellijke omgeving. Ministerieel besluit houdende vaststelling van de ontwerprijst van voor bescherming vatbare monumenten en stads- en dorpsgezichten. Administratie Ruimtelijke Ordening, Huisvesting, Monumenten & Landschappen, Afdeling ROHM Vlaams-Brabant, Monumenten en Landschappen. Dossiernr. DB002014, 13p.
- PAESMANS G. 2002: Motiveringsnota betreffende Dorpsstraat: de Sint-Pieter- en Pauluskerk en dorpskern van Neerijse. Administratie Ruimtelijke Ordening, Huisvesting, Monumenten & Landschappen, Afdeling ROHM Vlaams-Brabant, Monumenten en Landschappen. Dossiernr. DB002194, 10p.
- PAESMANS G. 1986: Inspectieverslag R.M.L.Z. Leuvensestraat nr. 8: pastorie. Rijksdienst voor Monumenten- en Landschapszorg. 3p.
- R.M.L.Z. 1982: De Dijlevallei ten zuiden van Leuven, tussen de E5-autosnelweg en de taalgrens. Rijksdienst voor Monumenten- en Landschapszorg, RMLZ-Documentatiemap Landschapsonderzoek, nr. 6, pp. 3-34
- A.M. CONSULT 2000: *Bouwhistorische en inhoudelijke aanbevelingen bij de voorbereiding van het restauratiedossier*, onuitgegeven.
- ARCHITECTENBUREAU DE BROUWER D. 2005: *St. Agathakerk te St. Agatha-Rode. Historisch en bouwfysisch onderzoek en restauratieopties*, onuitgegeven.
- BAEYENS L. 1962: *Bodemkaart van België*. Verklarende tekst bij het kaartblad Erps-Kwerps 89W, Gent.
- BAEYENS L. 1959: *Bodemkaart van België*. Verklarende tekst bij het kaartblad Leuven 89E, Gent.

- BAEYENS L. & DUDAL R. 1959: *Bodemkaart van België*. Verklarende tekst bij het kaartblad Duisburg 103W, Gent.
- BERGER R., DUVOSQUEL J.-M., JACQUET P., JACQUET-LADRIER F. & MINNEN B. 1985: *Albums de Croÿ*. Bezittingen der Croÿ's in Brabant, Vlaanderen, Artesië en het Naamse, Brussel.
- BOONE N., DE BECKER P., HENS M., VERCOUTERE B. & VAN DAELE T. 2005: *Natuurrapport 2005 / deel VI Bescherming en herstel / Focus Dijle- en Laanvallei*. Instituut voor Natuurbehoud, Brussel
- BULTEEL J., 2003: Besluit van de Bestendige Deputatie van de Provincieraad van Vlaams-Brabant. Huldenberg (Neerijse): de Sint-Pieter- en Pauluskerk, de voormalige dorpskerk, de voormalige pastorie en de dorpskern van Neerijse, Leuven
- CANNAERTS J. 1992: KW-lijn, *Vesting 3*, 4-15.
- CASTEELS R. & VANDEGOOR G. 2002: *1940 in de regio Haacht. De Belgische eenheden op de KW-stelling*. , Herent.
- DE WILDE M., DE BECKER P. & HERMY M. 2001: *Ecohydrologische studie van de Dijlevallei ten zuiden van Leuven*. Studie uitgevoerd door de K.U.Leuven i.s.m. het Instituut voor Natuurbehoud, in opdracht van AMINAL, Afdeling Natuur
- DEMARSIN K., 2008: K.W.-stelling rond Leuven. Overblijfselen van de Belgische verdediging. *Nieuwsbrief Leuven Historisch Genootschap*, 5(3), Leuven, 11-13.
- GOOSSENS E., GULLENTOPS F., VANDENBERGHE N. 2007: *Toelichting bij de Quartairgeologische Kaart*, kaartblad 32 Leuven.
- HABER S. 1973: Brief aan de gouverneur van Brabant aangaande de klassering als landschap van de omgeving van de Kapel O.L.V. ten Pui, te Neerijse. Beschrijvende staat.
- HENDRIKS J. 2007: *Herinrichtings- en beheerplan Vlaams Natuurreservaat 'Grootbroek'*. Ontwerpversie. Agentschap voor Natuur en Bos, onuitgegeven.
- HENDRIKS J., 2009: *Natuurontwikkelingsplan Vlaams Natuurreservaat 'Vijvers van Florival'*. Ontwerpversie. Agentschap voor Natuur en Bos, onuitgegeven.
- LEMAIRE R., 1924: Brief aan de gouverneur aangaande de bescherming van het Jezüetenhof als historisch monument 3de categorie.
- LORENT J. & VERCOUTERE B., 2003. *Toen het Dijleland nog jong was. Een reconstructie van het landschap van voor 1950*, Leuven.
- MENS EN RUIMTE 2002: *Landinrichtingsproject Brabants Plateau: cultuurhistorische en visueel-ruimtelijke aspecten van het landschap*. onuitgegeven studie uitgevoerd i.s.m. het Instituut voor het Archeologisch Patrimonium, in opdracht van de Vlaamse Landmaatschappij.
- MOSSELMANS N. 2006: Wandeling door Huldenberg. Op het dak van Huldenberg. Den Tram. *Huldenbergs Heemblad*, 25ste jaargang, nummer 3, Huldenberg.
- RWO, 1997. Omzendbrief betreffende de inrichting en de toepassing van de ontwerp-gewestplannen en gewestplannen, gewijzigd via omzendbrief dd. 25/1/2002 en 25/10/2002. Departement Ruimtelijke Ordening, Woonbeleid en Onroerend Erfgoed, Vlaams Gewest.
- SAEY F. 1992: *Beheersplan staatsnatuurreservaat "Rodebos en Laanvallei"*. Ministerie van de Vlaamse Gemeenschap, Departement Leefmilieu en Infrastructuur, Administratie Milieu, Natuur en Landinrichting, Bestuur Natuurbehoud en –ontwikkeling, Dienst Natuurontwikkeling, Vlaams-Brabant, onuitgegeven.
- TECHNISCHE DIENST WEGBEHEER STAD LEUVEN 2002: *Kantineplein. Historisch onderzoek*. onuitgegeven.
- UYTTERHOEVEN R. & MORIAS C. 1996: *Heverlee 1846-1976. Evolutie in woord en beeld*, Leuven.
- VAN ERMEN E. 1998: De wandkaarten van het Hertogdom Aarschot 1759-1775, *Cartografische bronnen voor de geschiedenis van het Vlaamse landschap*, Brussel
- VAN GREMBERGEN P. 2003: Ministerieel besluit houdende bescherming als monument, stads- of dorpsgezicht: Sint-Pieter- en Pauluskerk met inbegrip van het ommuurd kerkhof, Dorpskern van Neerijse
- VANMONTFORT B., VAN HOVE D., VERSTRAETEN G., VAN ROMPAEY A., DE MAN J. & VAN PEER P. 2004: *Mens en landschap in het Dijlebekken*. Eindrapport fase 1, onuitgegeven studie uitgevoerd in opdracht van het Vlaams Gewest, Afdeling Monumenten & Landschappen.
- VERBESSELT J., zonder datum. *Het Parochiewezen in Brabant tot het einde van de 13de eeuw. Deel XV. Tussen Zenne en Dijle IV.*, Koninklijk Geschied- & Oudheidkundig Genootschap van Vlaams-Brabant.
- VERBESSELT J. zonder datum: *Het Parochiewezen in Brabant tot het einde van de 13de eeuw. Deel XVI. Tussen Zenne en Dijle V.* Koninklijk Geschied- & Oudheidkundig Genootschap van Vlaams-Brabant.
- VERBESSELT. J. zonder datum: *Het Parochiewezen in Brabant tot het einde van de 13de eeuw. Deel XVII. Tussen Zenne en Dijle VII.* Koninklijk Geschied- & Oudheidkundig Genootschap van Vlaams-Brabant.
- VERCOUTERE B., BOONE N. & HENS M. 2006: *Het Dijleland*, Leuven
- VERSTUYFT I. 2008: *Doode Bemde, erkenningsdossier – 14de uitbreiding*, onuitgegeven dossier van Natuurpunt, 75p.
- WOUTERS J. 2003: *Ontwerp van ecologische gebiedsvisie voor het landinrichtingsproject "Brabants Plateau"*. onuitgegeven studie in opdracht van de Vlaamse Landmaatschappij.

## Omvat

- **Heverlee, Leuven (Leuven)** De spoorwegbedding tussen Leuven en Heverlee – gelegen in het Egenhovenbos – is een restant van een nooit gerealiseerde spoorlijn die de Leuvense Vaartkom met het industriële bekken aan de Samber moest verbinden via de westzijde van de historische stadskern.
- **Tommestraat (Huldenberg)** Naar aanleiding van een niet-reglementaire bodemingreep op het perceel van het vliegkaken van Skeyes (het vroegere Belgocontrol), centraal gelegen op de beschermde middenneolithische enclosure site van Ottenburg, diende een archeologisch vervolgonderzoek te worden uitgevoerd.

## Omvat de aanduiding als

- **Hoekstraat, Huldenbergstraat, Leuvensebaan, Oude Waversebaan, Potterstraat, St.-Agathastraat (Huldenberg)** De dorpskern van Sint-Agatha-Rode is beschermd als dorpsgezicht.
- **Leuvensebaan (Huldenberg)** De bescherming als landschap betreft het beemdenlandschap het Grootbroek met centraal een grote vijver die gevoed wordt door de Marbaise. Het gebied heeft een grote ornithologische waarde.
- **Dorpsstraat, Elsenstraat, Eygenstraat, Kapelbergstraat, Kapelweg, Lindenhoflaan, Prins de Bethunelaan (Huldenberg)** Langs de kronkelende, schilderachtige weg die van Leuven naar Overijse loop, staat in de vallei van de IJse en de Dijle te Neerijse een 18de-eeuwse kapel, toegewijd aan Onze-Lieve-Vrouw ten Pui. De kapel ligt aan het kruispunt van de Dorpsstraat, de Grote Puistraat, de Kapelbergstraat en de landweg die naar het kasteel d'Overschie met bomenrijk kasteelpark leidt.
- **Hoekstraat, Wolfshaegen (Huldenberg), Neerijsebaan (Oud-Heverlee)** De omgeving van de hoeven Hinnemeure en Celongaet met achterliggend broekgebied te Neerijse, is beschermd als stadsgezicht. De als monument beschermde hoeven zijn niet opgenomen in het beschermde stadsgezicht.

## Is gerelateerd aan

- **Nijvelsebaan 31-41 (Bertem)** Naar aanleiding van een verkaveling vond er een archeologisch vooronderzoek en archeologische opgraving plaats.

## Is deel van

- **Heverlee (Leuven)**
- **Huldenberg, Loonbeek, Neerijse, Ottenburg, Sint-Agatha-Rode (Huldenberg)**
- **Korbeek-dijle (Bertem)**
- **Neerijse (Huldenberg)**
- **Ottenburg (Huldenberg)**
- **Blanden, Haasrode, Oud-Heverlee, Sint-Joris-Weert, Vaalbeek (Oud-Heverlee)**
- **Overijse (Overijse)**
- **Sint-Agatha-Rode (Huldenberg)**
- **Sint-Joris-Weert (Oud-Heverlee)**

## Meer info

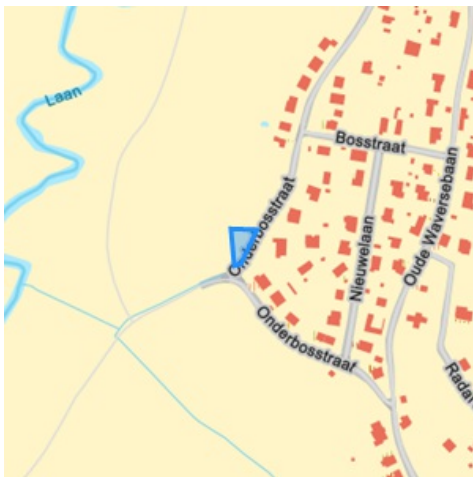
- <https://id.erfgoed.net/erfgoedobjecten/300138>

## Gegevens opvraging

Ordernummer:	O2026-0781358	Datum opzoeking:	8/07/2026
Referentienummer:	Stuk 2-1	Zoekdata:	24099A0654/00C002
Perceel:	24099A0654/00C002		

## Resultaat opvraging perceel gelegen in Huldenberg afdeling HULDENBERG 4 AFD/SINT-AGATHA-RODE/, sectie A met perceelnummer 0654/00C002 [24099A0654/00C002]

### Indicatieve kaartweergave



### Resultaat

- Op deze locatie werden er geen entiteiten gevonden die zijn opgenomen in het register van herstellvorderingen.

### Woningkwaliteit

De wet zegt dat iedereen recht heeft op menswaardig wonen. Een gezonde woning met een minimum aan comfort is immers een belangrijke voorwaarde voor een goede levenskwaliteit. Elke woning in Vlaanderen moet daarom voldoen aan een aantal minimumnormen op het vlak van veiligheid, gezondheid en basiscomfort. Die woningkwaliteitsnormen liggen vast in de Vlaamse Codex Wonen.

Wie een verkrotte woning verhuurt, te huur stelt of ter beschikking stelt, maakt zich schuldig aan krotverhuur en dat is een misdrijf waar zware straffen op staan. Het parket kan de verhuurder daarvoor vervolgen.

Het register van herstellvorderingen verzamelt alle panden waarvoor door de wooninspecteur in het kader van de strafrechtelijke procedure inzake woningkwaliteitshandhaving een herstellvordering werd opgesteld en waarvoor nog niet werd vastgesteld dat deze herstellvordering uitgevoerd werd. Dit register is te onderscheiden van de inventaris van ongeschikte en onbewoonbare woningen, dewelke enkel woningen bevat die ongeschikt of ongeschikt en onbewoonbaar verklaard zijn via een besluit.

U leest meer over herstellvorderingen op de pagina "[De strafrechtelijke procedure van de Vlaamse wooninspectie?](#)"

### Bron Wonen Vlaanderen

Deze opvraging kwam tot stand in samenwerking met Wonen Vlaanderen en op basis van het Vlaams Loket Woningkwaliteit en het Register van herstellvorderingen.

---

*Document gegenereerd op basis van de gegevens ontvangen van Wonen Vlaanderen via de ORIS webservices.*

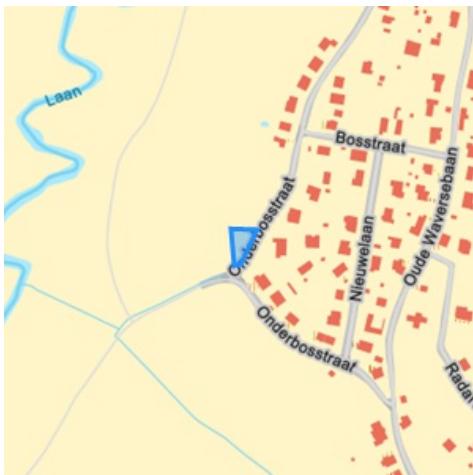
CIB vlaanderen vzw - Kortrijksesteenweg 1005 - 9000 Gent  
0425.043.508 - support@realsmart.be

## Gegevens opvraging

Ordernummer:	O2026-0781361	Datum opzoeking:	8/07/2026
Referentienummer:	Stuk 2-1	Zoekdata:	24099A0654/00C002
Perceel:	24099A0654/00C002		

## Resultaat opvraging perceel gelegen in Huldenberg afdeling HULDENBERG 4 AFD/SINT-AGATHA-RODE/, sectie A met perceelnummer 0654/00C002 [24099A0654/00C002]

### Indicatieve kaartweergave



### Resultaat

- Op deze locatie werden er geen entiteiten gevonden die zijn opgenomen in het Vlaamse inventaris van ongeschikte en onbewoonbare woningen.

### Woningkwaliteit

De wet zegt dat iedereen recht heeft op menswaardig wonen. Een gezonde woning met een minimum aan comfort is immers een belangrijke voorwaarde voor een goede levenskwaliteit. Elke woning in Vlaanderen moet daarom voldoen aan een aantal minimumnormen op het vlak van veiligheid, gezondheid en basiscomfort. Die woningkwaliteitsnormen liggen vast in de Vlaamse Codex Wonen.

Met de heffing op ongeschikte en onbewoonbare woningen, ook wel 'krotbelasting' genoemd, wil de Vlaamse overheid de verloedering van de leefomgeving tegengaan. De belasting is gericht op ongeschikt of onbewoonbaar verklaarde woningen of gebouwen. Die gebouwen komen terecht in een inventaris die opgemaakt en beheerd wordt door Wonen-Vlaanderen.

Naast deze belasting kunnen Vlaamse gemeenten ook zelf belastingen heffen en innen om leegstand en verwaarlozing tegen te gaan. De lijst met leegstaande gebouwen (zonder persoonsgegevens) kunt u opvragen bij de gemeente waar het pand gelegen is.

Het Vlaamse inventaris van ongeschikte en onbewoonbare woningen bestaat uit twee lijsten:

- woningen die ongeschikt of ongeschikt en onbewoonbaar werden verklaard op basis van de administratieve procedure tot ongeschikt- en onbewoonbaarverklaring van de Vlaamse Codex Wonen (boek 3);
- woningen die onbewoonbaar werden verklaard op basis van artikel 135 van de Nieuwe Gemeentwet.

U leest meer over ongeschikt- en onbewoonbaarheid op de pagina "[Wat als mijn woning niet in orde is?](#)"

U leest meer over heffingen op de pagina "[Heffing op ongeschikte en onbewoonbare woningen](#)"

**Bron Wonen Vlaanderen**

Deze opvraging kwam tot stand in samenwerking met Wonen Vlaanderen en op basis van het Vlaams Lokaal Woningkwaliteit en Vlaamse inventaris van ongeschikte en onbewoonbare woningen (VIVOO).

*Document gegenereerd op basis van de gegevens ontvangen van Wonen Vlaanderen via de ORIS webservices.*

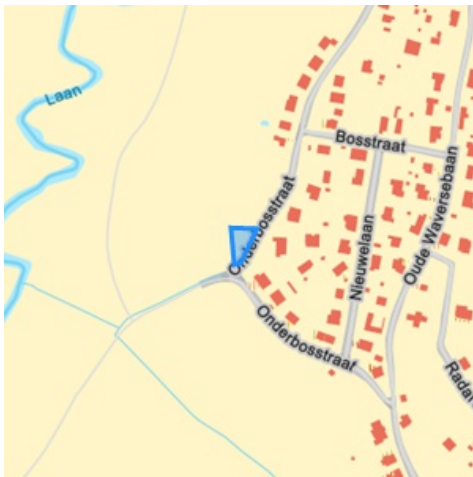
CIB vlaanderen vzw - Kortrijksesteenweg 1005 - 9000 Gent  
0425.043.508 - support@realsmart.be

## Gegevens opvraging

Ordernummer:	O2026-0781360	Datum opzoeking:	8/07/2026
Referentienummer:	Stuk 2-1	Zoekdata:	24099A0654/00C002
Perceel:	24099A0654/00C002		

## Resultaat opvraging perceel gelegen in Huldenberg afdeling HULDENBERG 4 AFD/SINT-AGATHA-RODE/, sectie A met perceelnummer 0654/00C002 [24099A0654/00C002]

### Informatievraag: Woningen met een conformiteitsattest Indicatieve kaartweergave



#### Resultaat

- Op deze locatie werden er geen entiteiten gevonden met een conformiteitsattest.

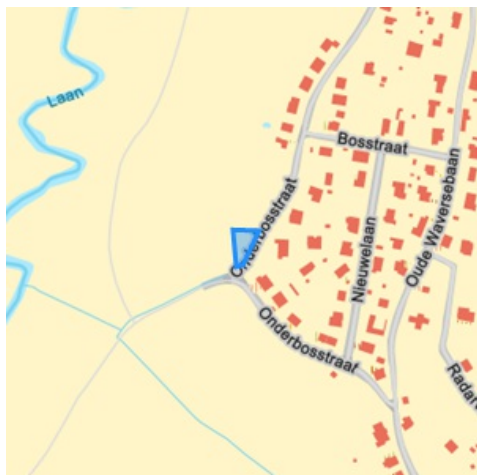
### Informatievraag: CA verplicht Indicatieve kaartweergave



#### Resultaat

- Op deze locatie is een conformiteitsattest niet verplicht.

**Informatievraag: CA beperkte duurtijd**  
**Indicatieve kaartweergave**



**Resultaat**

- Op deze locatie bedraagt de standaard geldigheidstermijn van een conformiteitsattest 120 maanden.

**Woningkwaliteit**

De wet zegt dat iedereen recht heeft op menswaardig wonen. Een gezonde woning met een minimum aan comfort is immers een belangrijke voorwaarde voor een goede levenskwaliteit. Elke woning in Vlaanderen moet daarom voldoen aan een aantal minimumnormen op het vlak van veiligheid, gezondheid en basiscomfort. Die woningkwaliteitsnormen liggen vast in de Vlaamse Codex Wonen.

Wie een woning in Vlaanderen verhuurt, moet ervoor zorgen dat deze volledig in orde is en voldoet aan bepaalde normen. U leest meer over woningkwaliteitsnormen op de pagina [“Welke zijn de woningkwaliteitsnormen?”](#)

Een gemeente kan het conformiteitsattest verplicht stellen voor een bepaald deel of voor alle huurwoningen (bv. de woningen in bepaalde wijken, de stadskern, woningen ouder dan 20 jaar,...). Het resultaat van deze opvraging werd hierboven weergegeven zoals bekend bij Wonen-Vlaanderen. Deze gegevensset wordt maandelijks geüpdatet. Gelieve ter volledigheid het gemeentelijk reglement te consulteren.

Het conformiteitsattest is een officieel document dat de gemeente aflevert en dat aantoonst dat de woning op het moment van de controle aan de woningkwaliteitsnormen voldeed. In sommige gevallen kan ook Wonen-Vlaanderen een conformiteitsattest afleveren. Om na te gaan of een woning conform, veilig en gezond is, voert een woningcontroleur van de gemeente of van Wonen-Vlaanderen een conformiteitsonderzoek uit. Hij controleert de woning aan de hand van een technisch verslag.

De woning krijgt een conformiteitsattest als ze niet ongeschikt of onbewoonbaar is en voldoende rookmelders heeft. U leest meer over ongeschikt- en onbewoonbaarheid op de pagina [“Wat als mijn woning niet in orde is?”](#)

Een gemeente kan de geldigheidsduur van het attest - standaard tien jaar- beperken voor een bepaald deel of voor alle huurwoningen. Het resultaat van deze opvraging werd hierboven weergegeven zoals bekend bij Wonen-Vlaanderen. Deze gegevensset wordt maandelijks geüpdatet. Gelieve ter volledigheid het gemeentelijk reglement te consulteren.

**Bron Wonen Vlaanderen**

Deze opvraging kwam tot stand in samenwerking met Wonen Vlaanderen en op basis van het Vlaams Loket Woningkwaliteit.

*Document gegenereerd op basis van de gegevens ontvangen van Wonen Vlaanderen via de ORIS webservices.*

CIB vlaanderen vzw - Kortrijksesteenweg 1005 - 9000 Gent  
0425.043.508 - support@realsmart.be