PLANNENREGISTER PLAN NR ⑨

PROVINCIE OOST-VLAANDEREN

ARRONDISSEMENT OUDENAARDE

Deel Brakel

GEMEENTE

St MARTENS-LIERDE.

Tempel - Lierenhoek - [illegible]

ALGEMEEN RICHTINGSPLAN VOOR BUURTWEG N° 2

BESTUUR VAN DE STEDEBOUW

Goedgekeurd om gevoegd te worden bij ons besluit van heden: A 4238/2

Brussel, de 30-10-1951

Minister van Openbare Werken,

(g) Behogne

LEGENDE

SCHAAL: 1/500.

- ←6.80→ WETTIGE BREEDTEN.
- ○—○ NIEUWE AFLIJNING.
- ▨ GRONDEN ~~ONMIDDELLIJK~~ AAN TE WERVEN EN TERUG AF TE STAAN
- 🟩 GRONDEN AAN TE WERVEN NAARMATE BOUWEN EN HERBOUWEN.
- 🟥 GRONDEN AF TE STAAN
- N. NIEUWE GEBOUWEN
- G.S. OUDE GEBOUWEN IN GOEDE STAAT.
- S.S. " " " SLECHTE STAAT.
- O. " " " REDELYKE STAAT.

VOOR EENSLUIDEND AFSCHRIFT

DE DIRECTEUR ~~GENERAAL~~

OPGEMAAKT DOOR DE ONDERGETEKENDE CONDUCTEUR,

GENT, DE 2 April 1949.

GEZIEN, DE INGENIEUR,

AFDEELING

Gezien en goedgekeurd door de Gemeenteraad in zitting van 24 Maart 1951

De wijziging van de rooilijnen voor weg n 2 zijnde verwanting van de rooilijn T.K. door T.T.K.

Namens de Raad

De Secretaris

De Burgemeester

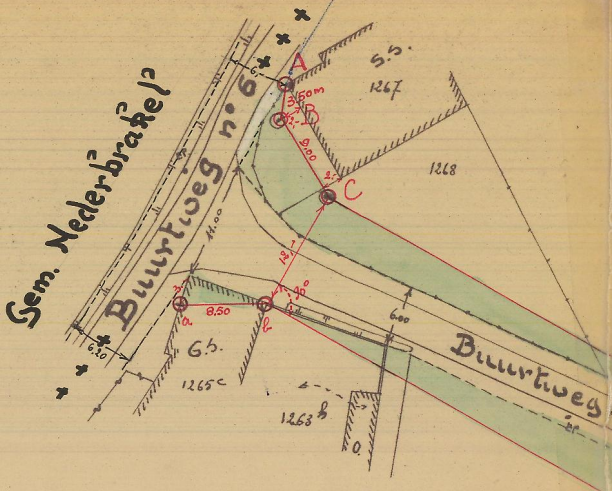
Gem. Nederbrakel
Buurtweg n° 6
Buurtweg
A
B
C
a
b
3.50m
2.-
9.00
2.-
12.-
90°
8.50
3.-
6.-
6.20
11.00
6.00
S.S.
1267
1268
G.S.
1265c
1263b
O.

Gezien en goedgekeurd door den gemeenteraad in zitting van 24.7.1949.

Deze plannen zijn ter inzage van het publiek neergelegd op het gemeentesekretariaat van 4.7.1949 tot 19.7.1949.

De sekretaris

J. De Smet

De Burgemeester-voorzitter


Lierenhoek
1269
1275a
1276c
G.S.
1277b
1281a
1254a
1252b
1251b
1280c
1279b N.
1280E
N.L
1291
1292
1242 G.S.
1241
1238a
1223c
G.S.
N
N.
CD = 168,50 m
bc = 168,50 m
DE = 84,91 m.
cd = 92,188 m
D
c
E
d
6.40
6.00
35,00
Buurtweg n° 25

Str. : 152,- m
Rl. : 47,561 m
Bg. : 92,188 m
Kd. : 90,781 m
P. : 6.935 m
α = 34°45'

Str. : 140,- m
Rl. : 43.806 m
Bg. : 84.910 m
Kd. : 83.614 m
P. : 6.388 m

Gezien en goedgekeurd door den gemeenteraad in zitting van 14-8-1950

Deze plannen zijn ter inzage van het publiek neergelegd op het gemeentesekretariaat van 17.7.1950 tot 2.8.1950

De sekretaris v.o.
(get.) R. Barbier

De Burgemeester-Voorzitter.
(get.) L. Vermeng.

GEMEENTEBEST ST-MARTENS-LIERDE

— ENIGE SECTIE —

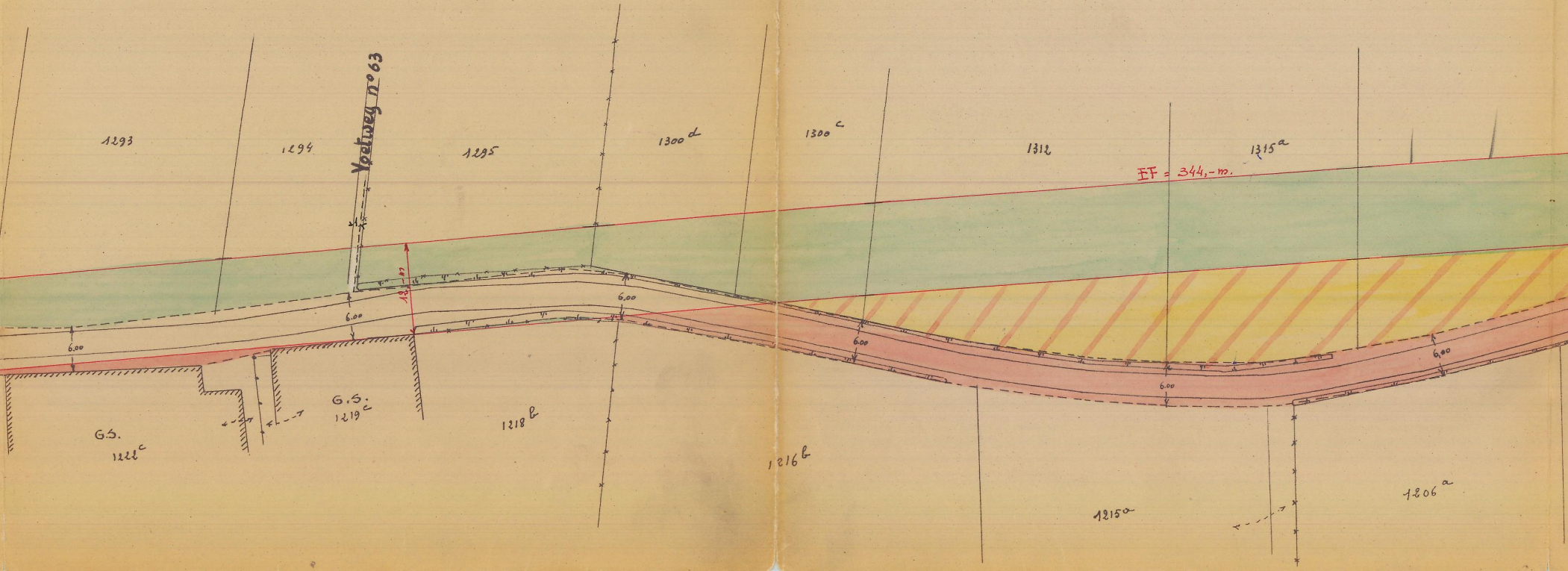
1293
1294
Voetweg n° 63
1295
1300 d
1300 c
1312
1315 a
EF = 344,-m.
18,-m
6.00
6.00
6,00
6.00
6.00
6,00
G.S.
1222 c
G.S.
1219 c
1218 b
1216 b
1215 a
1206 a

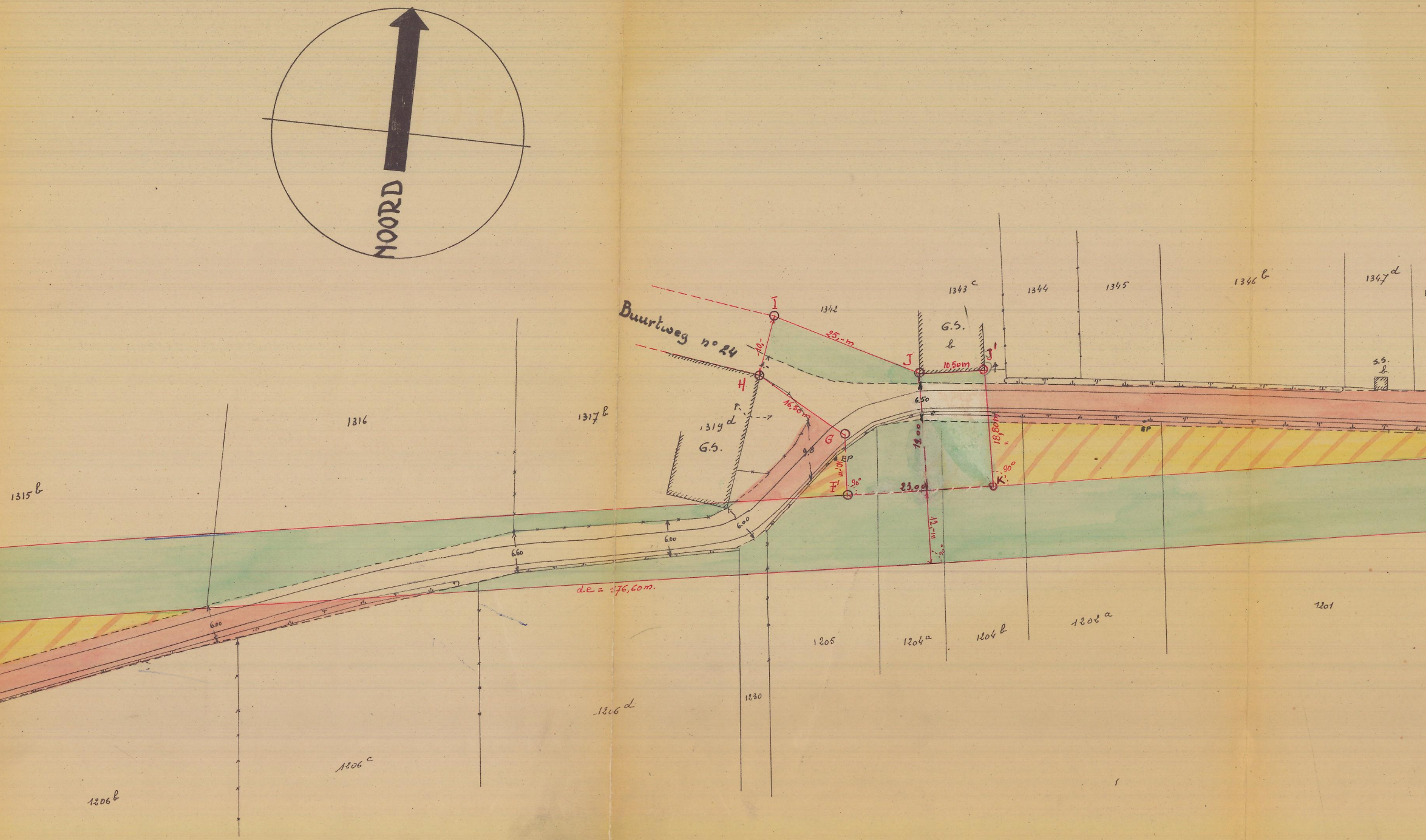
NOORD
Buurtweg n° 24
I
H
G
F'
J
J'
K'
1342
1343 c
1344
1345
1346 b
1347 d
S.S. b
G.S. b
1316
1317 b
1319 d
G.S.
1315 b
10,-
25,-m
16,50m
10,50m
6.50
19,00
18,80m
9.8
11,-
23,00
12,-m
90°
EP
6.00
6.60
de = 176,60m.
1201
1202 a
1204 b
1204 a
1205
1230
1206 d
1206 c
1206 b

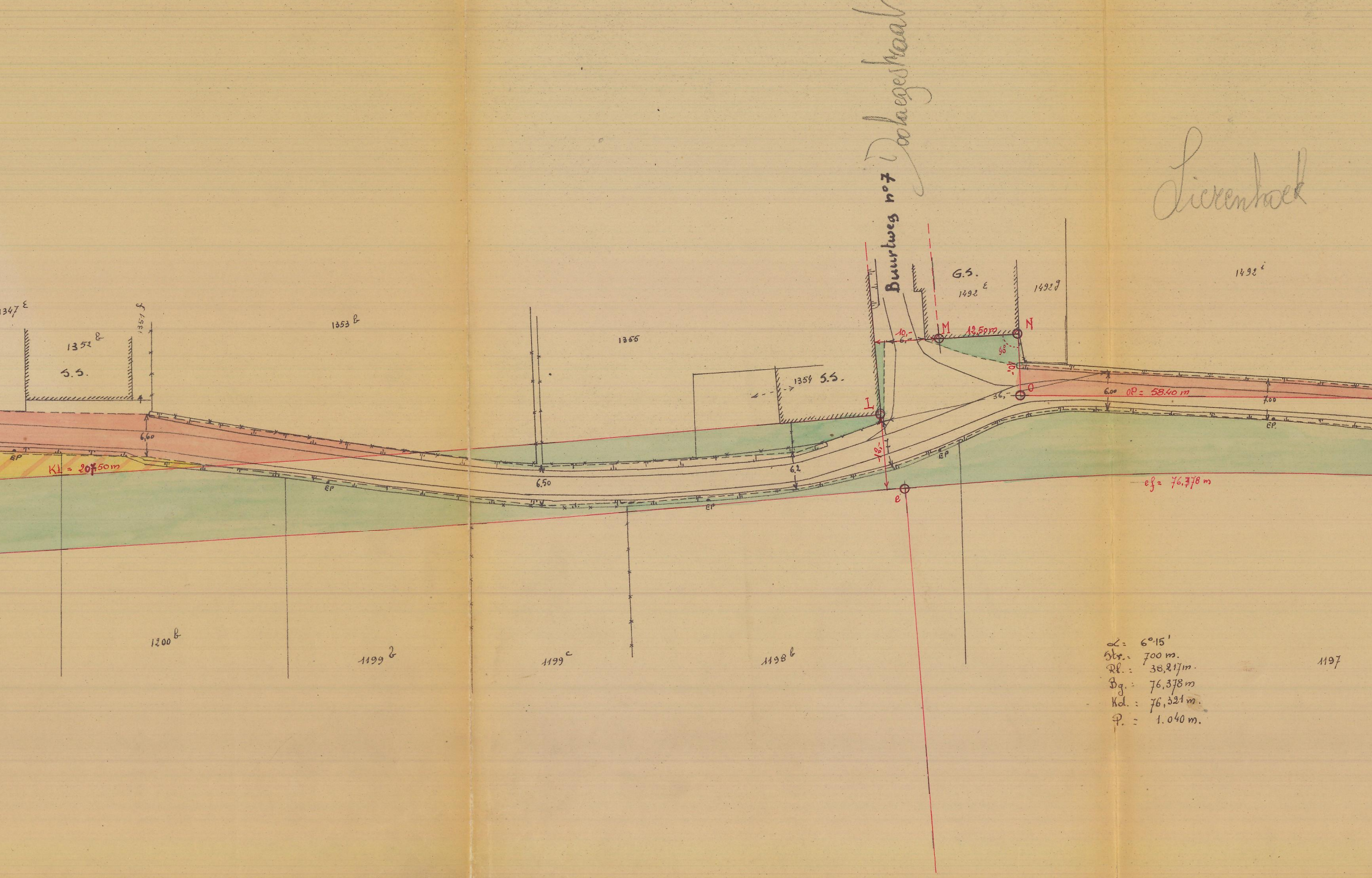
Doolaegestraat
Buurtweg n°7
Lierenhoek
1347e
1352b
S.S.
1351f
1353b
1355
1354 S.S.
G.S.
1492e
1492g
1492i
L
M
N
O
e
10,-
6,-
12,50 m
90°
-10,
36,-
6,00
OP = 58.40 m
7,00
6,60
6,50
6,2
12,-
EP
EP
EP
EP
EP
KL = 207,50 m
ef = 76,378 m
1200b
1199b
1199c
1198b
1197

α = 6°15'
Str. = 700 m.
Rl. = 38,217 m.
Bg. = 76,378 m
Kd. = 76,321 m.
P. = 1.040 m.

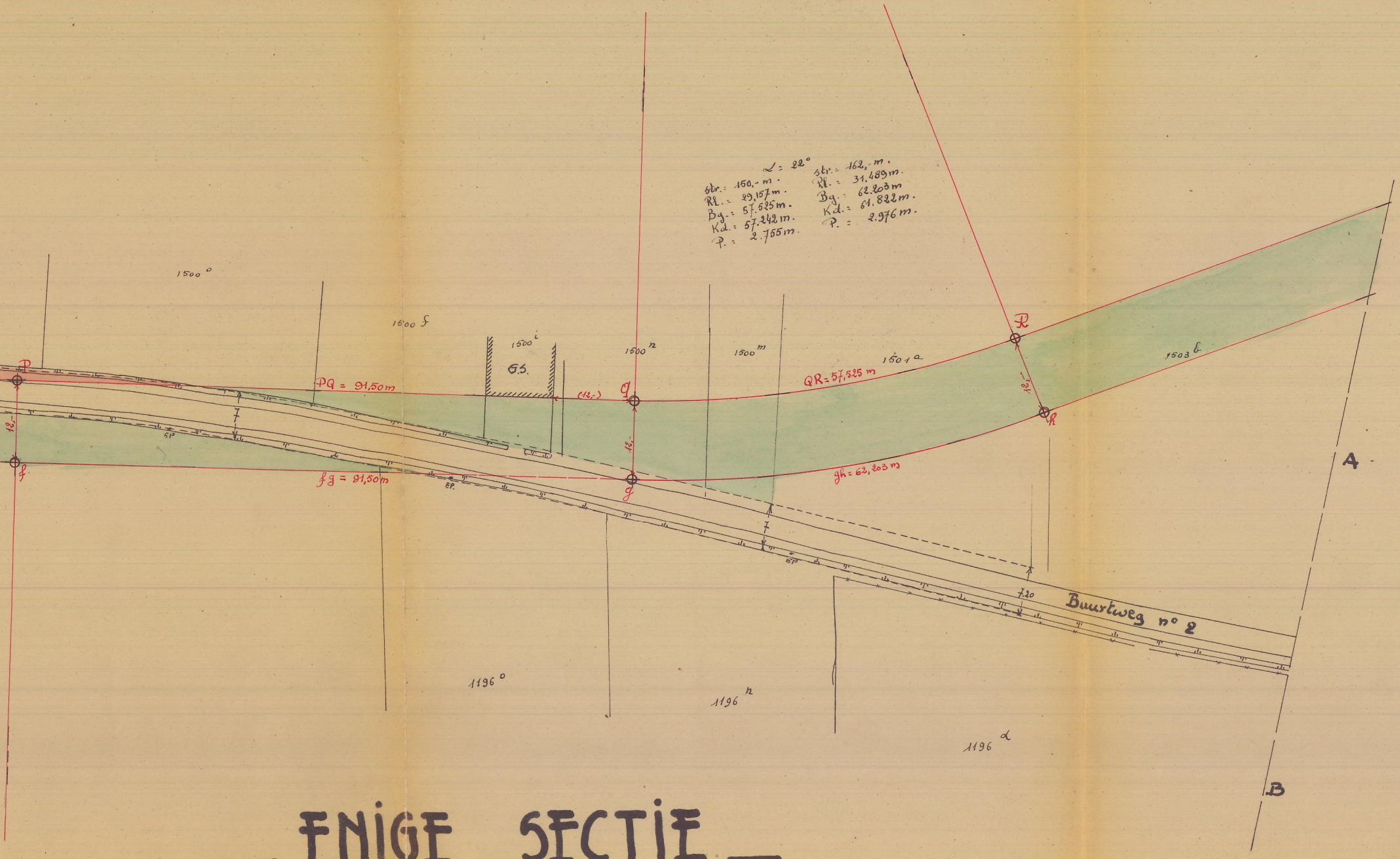

∠ = 22°
str. = 150,- m.
Rl. = 29,157 m.
Bg. = 57.525 m.
Kd. = 57.242 m.
P. = 2.755 m.
str. = 162,- m.
Rl. = 31.489 m.
Bg. = 62.203 m
Kd. = 61.822 m.
P. = 2.976 m.
1500 o
1500 f
1500 i
1500 n
1500 m
1501 a
1503 b
G.S.
P
PQ = 91,50 m
(12,-)
Q
QR = 57,525 m
R
12,-
k
12,-
f
fg = 91,50 m
g
gh = 62,203 m
12,-
7
7
7,20
EP.
EP.
EP.
Buurtweg n° 2
A
B
1196 o
1196 h
1196 d

_ ENIGE SECTIE _

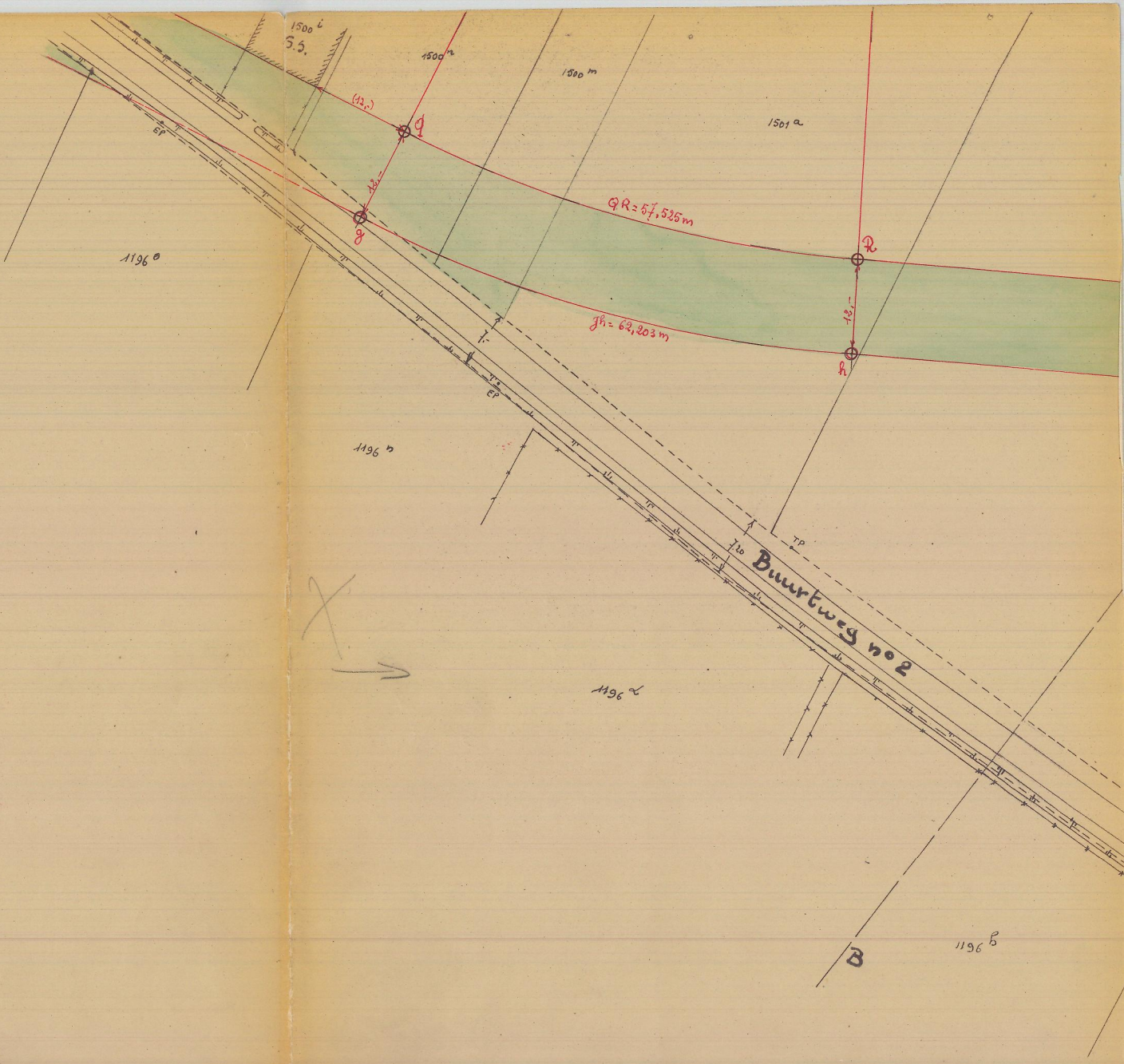
1500 i
S.S.
1500 n
1500 m
1501 a
(12,-)
q
12,-
g
qk = 57,525 m
k
gh = 62,203 m
12,-
h
1196 o
1196 n
EP
EP
1,-
TP
20
Buurtweg n°2
1196 d
B
1196 b