DC à la carte

Rue Des Fagnes (A1/5) 2C, 4480 Engis
62031B0348/00K000

Lieu
Environs
Cadastre
Plan régional
Amenagement du territoire
Sol et sous-sol
Eau
Nature
Droit de préemption
Patrimoine immobilier
Cartes historiques
Autres cartes

Dossier: 00-00-3963/001

Rue Des Fagnes (A1/5) 2C, 4480 Engis

Lieu



Environs


B343n
B20m2
B20e2
B20a3
B39y2
B20b2
B40b5
B40h4
A303t5
A314k2
A318l2
B191g3
A340c12

Cadastre

Situation la plus récente



eservices.minfin.fgov.be

Rue Des Fagnes (A1/5) 2C, 4480 Engis

Situation fiscale



eservices.minfin.fgov.be

Dossier: 00-00-3963/001

Plan régional

Plan de secteur (PDS)

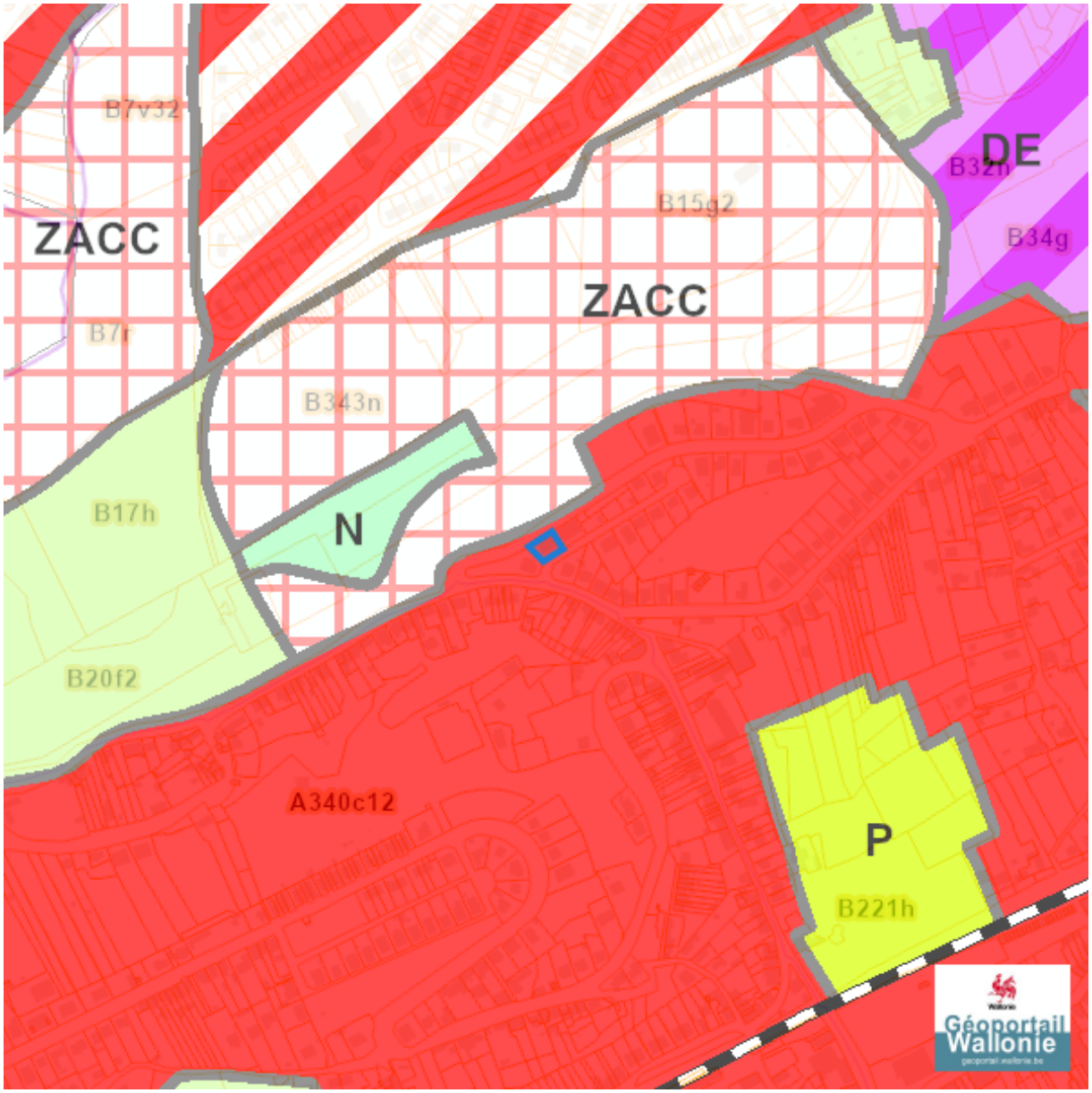


Habitat
Habitat à caractère rural
Habitat vert
Services publics et équipements communautaires
Centre d'enfouissement technique
Centre d'enfouissement technique désaffecté
Loisirs
Activité économique mixte
Activité économique industrielle
Activité économique spécifique Agro-Economique
Activité économique spécifique Grande Distribution
Activité économique spécifique Risque majeur
Dépendances d'extraction
Extraction à destination agricole
Extraction à destination forestière
Extraction à destination espaces verts
Extraction à destination zone naturelle
Aménagement communal concerté
Aménagement communal concerté à caractère économique
Enjeu communal
Enjeu régional
Agricole
Forestière
Espaces verts
Naturelle
Parc
Eau
Non affectée ("zone blanche")

Rue Des Fagnes (A1/5) 2C, 4480 Engis

Avant-projets et projets de modification du Plan du Secteur

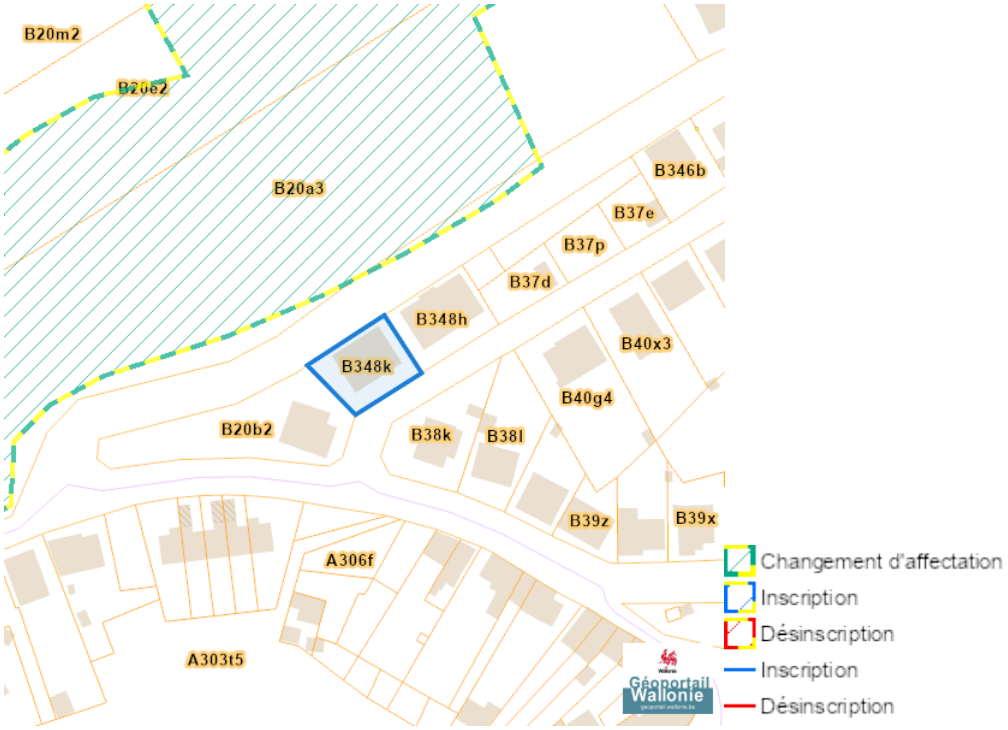

Dossier: 00-00-3963/001

Aménagement du territoire

Lotissements

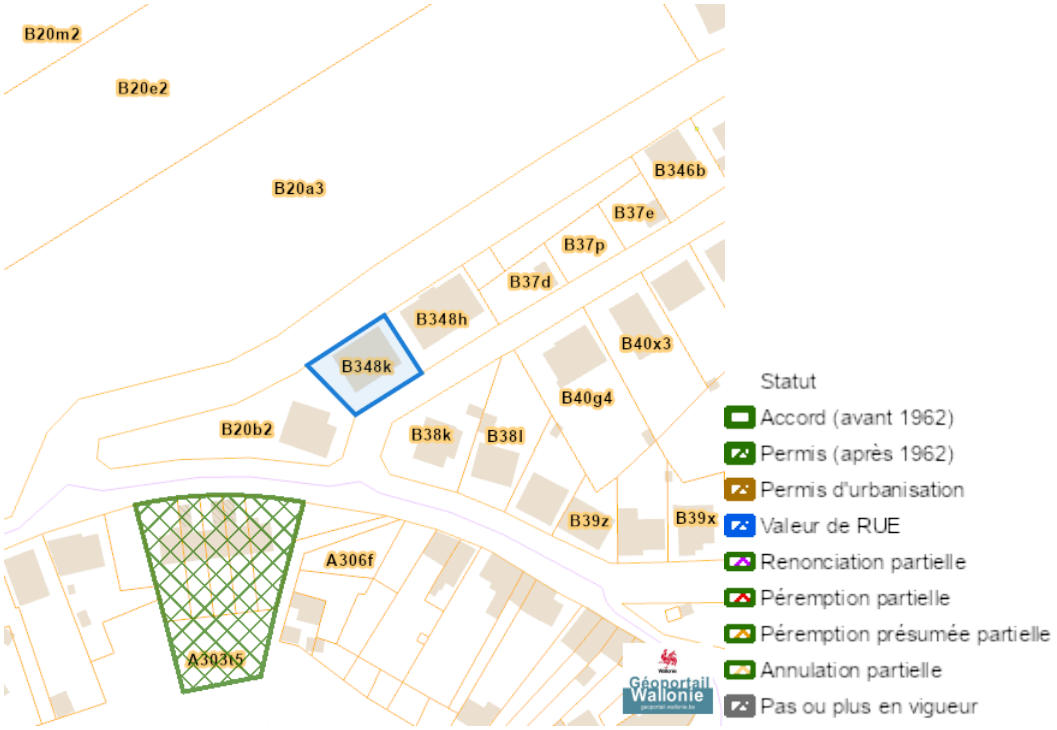

Plan Habitat Permanent



Rue Des Fagnes (A1/5) 2C, 4480 Engis

Périmètres de remembrement urbain (PRU)

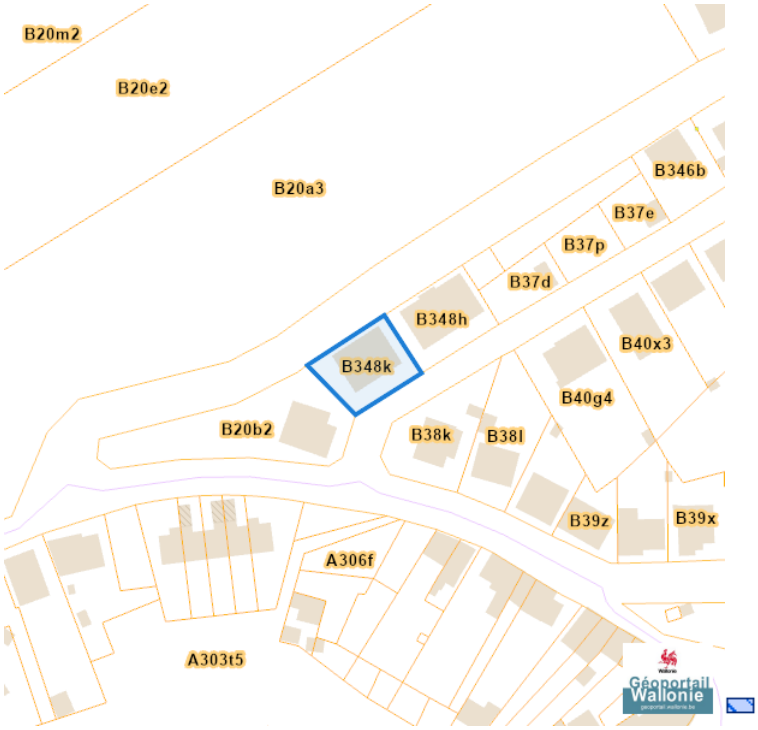

Périmètres de reconnaissance économique (PRE)



Rue Des Fagnes (A1/5) 2C, 4480 Engis

Périmètres de rénovation urbaine

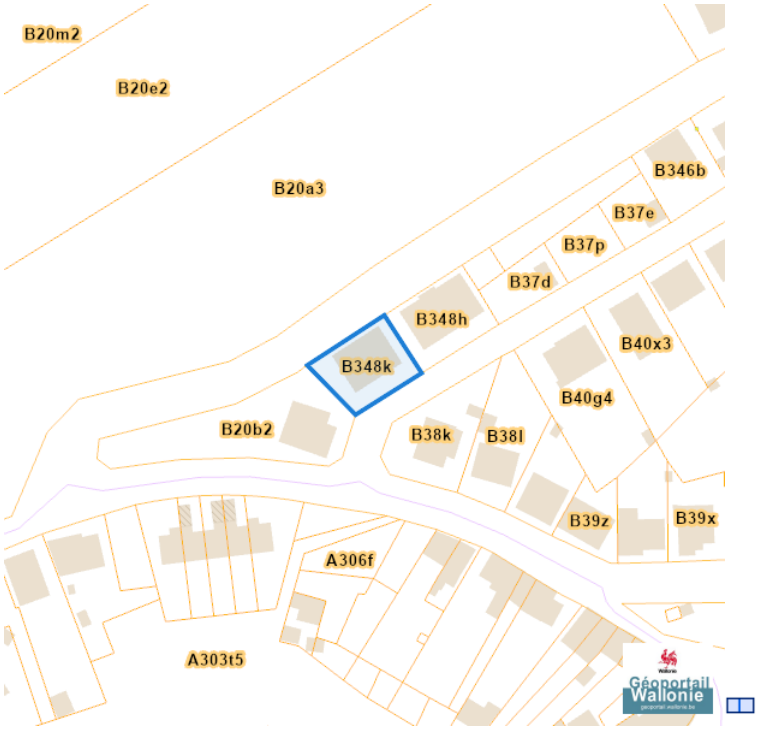

Périmètres de revitalisation urbaine

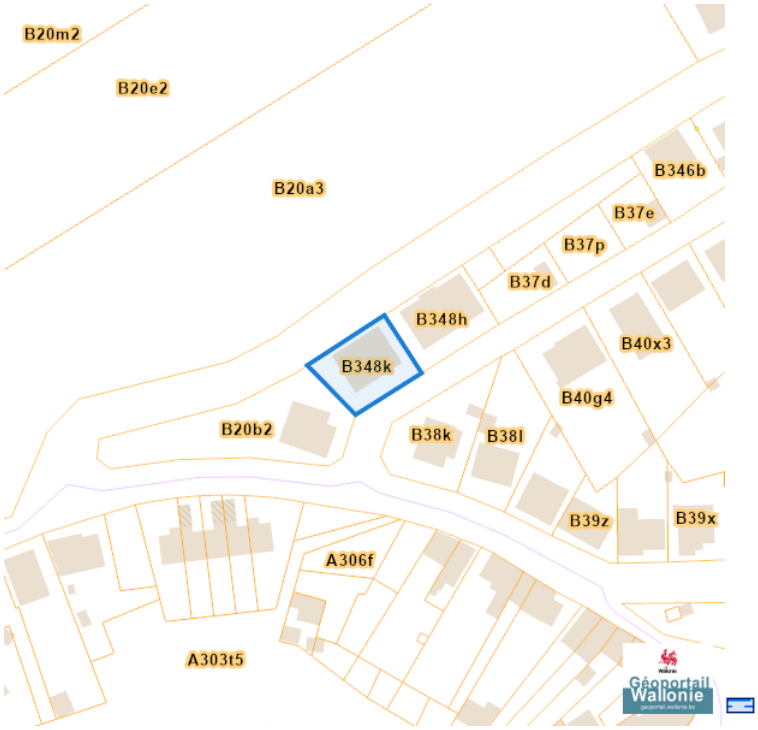

Rue Des Fagnes (A1/5) 2C, 4480 Engis

Schéma d'Orientation Local (SOL)

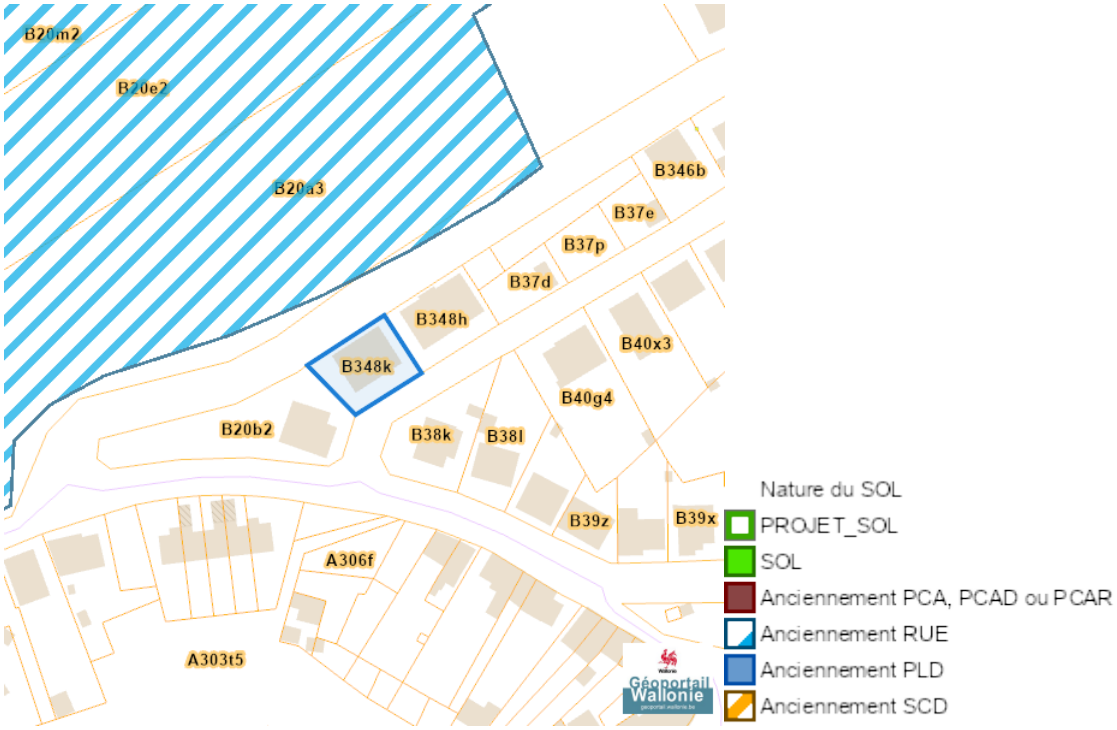

Schéma de Développement Communal (SDC)



Rue Des Fagnes (A1/5) 2C, 4480 Engis

Guide Communal d'Urbanisme (GCU)

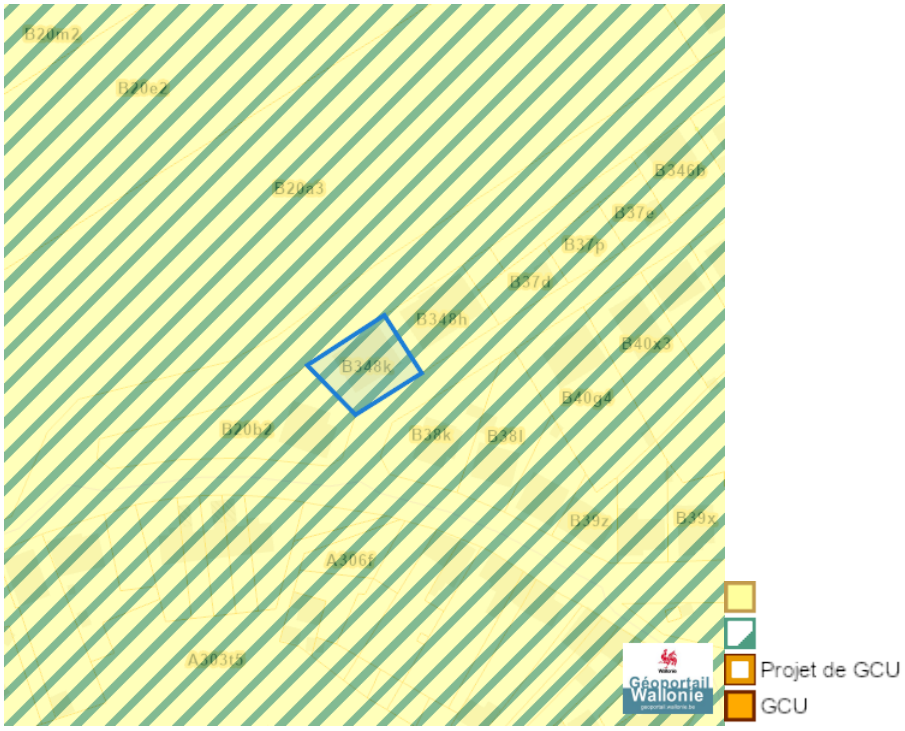

Guide Régional d'Urbanisme (GRU)

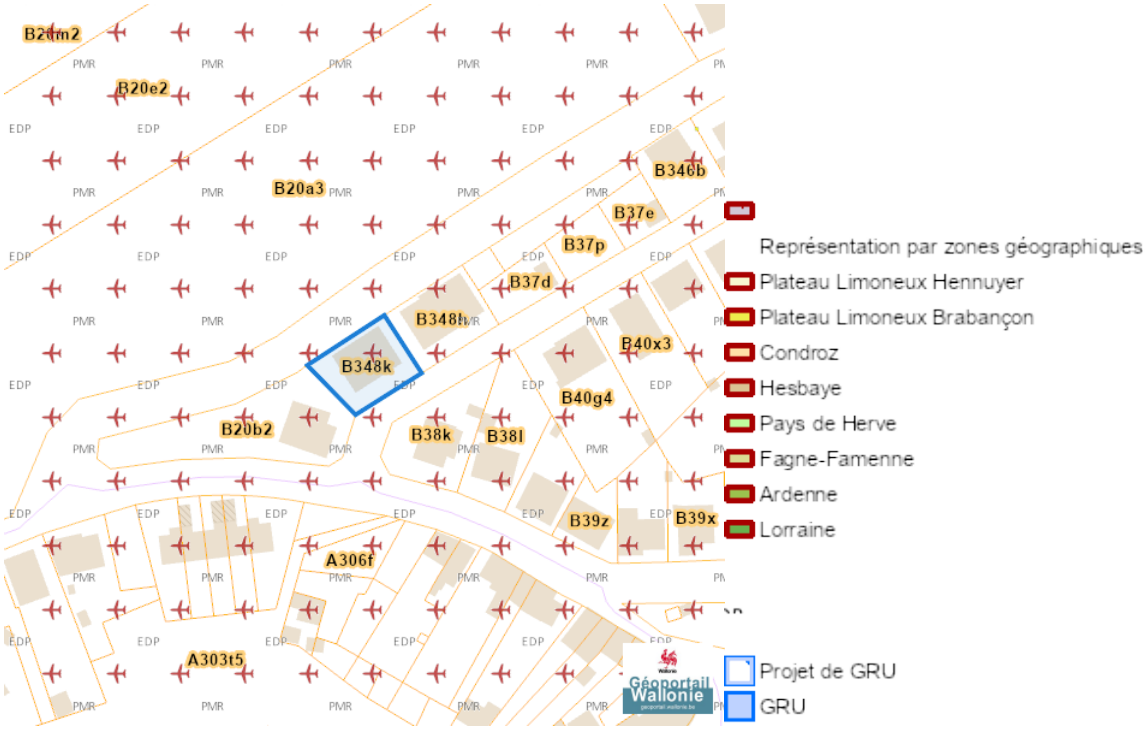

Dossier: 00-00-3963/001

Rue Des Fagnes (A1/5) 2C, 4480 Engis

Sites à réaménager de droit (SAR)

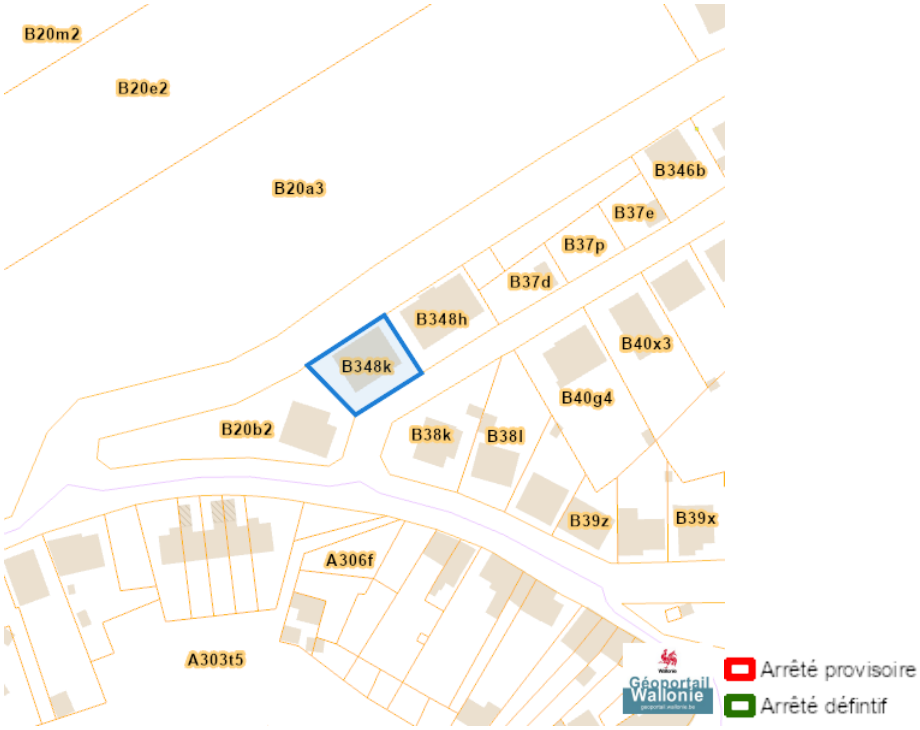

Sites à réaménager inventaire (ISA)



Taxation des bénéfices résultant d'une révision du plan de secteur



Schéma de Développement du Territoire (SDT)

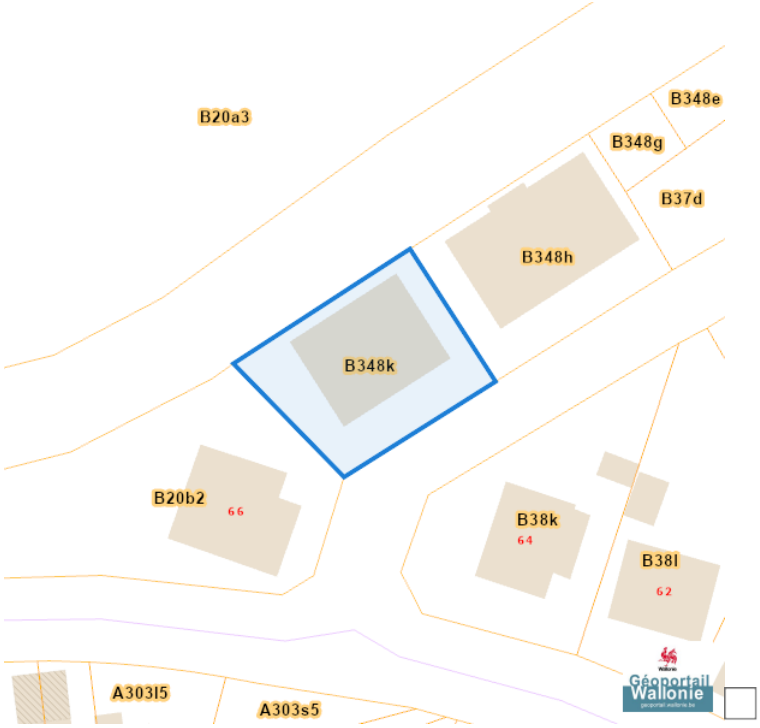

Rue Des Fagnes (A1/5) 2C, 4480 Engis

Seveso

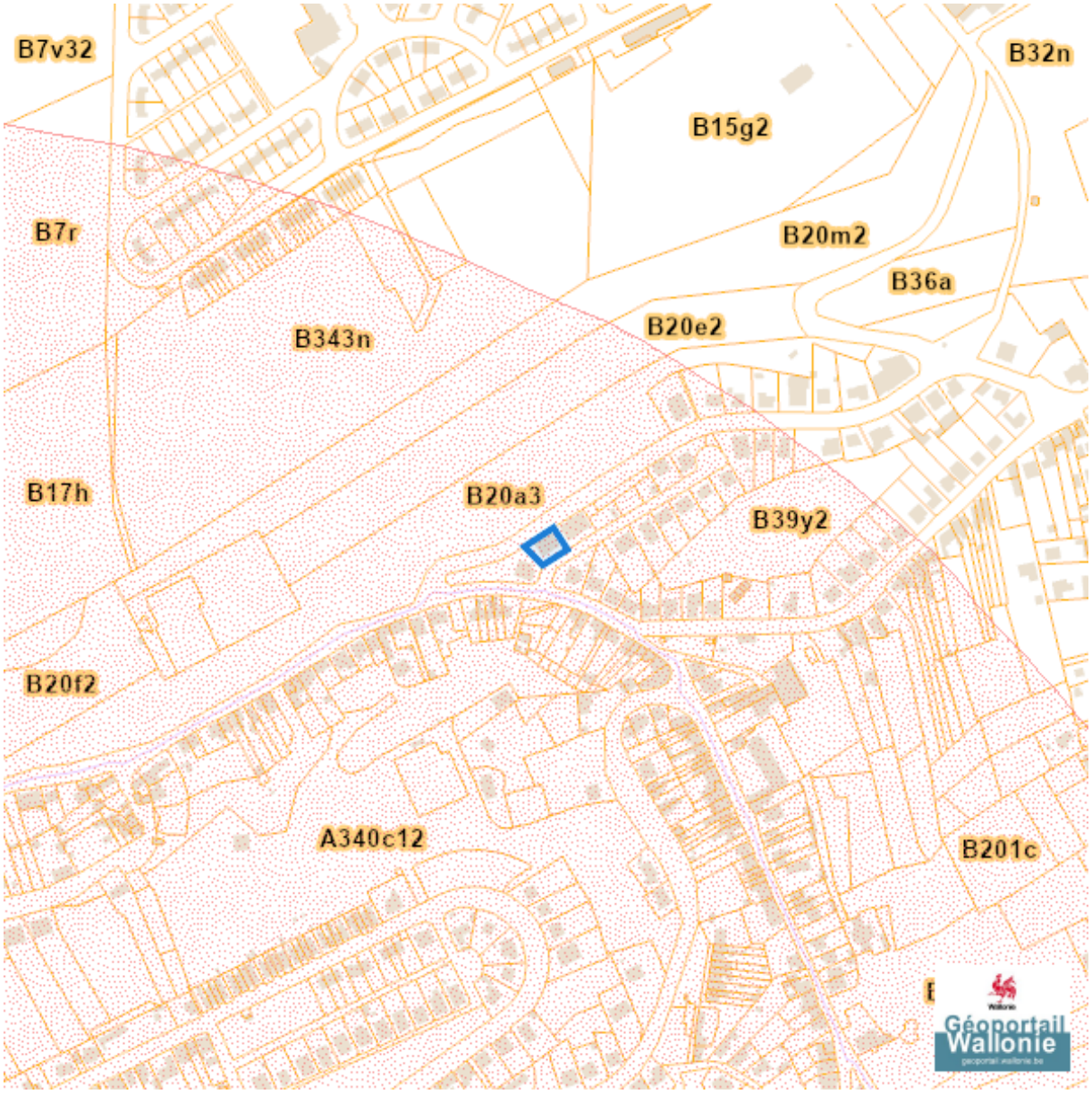

Zone vulnérable basée sur un risque de probabilité d'effets dangereux supérieure à E-5 et sur une distance de 100m autour du site SEVESO
Zone vulnérable basée sur un risque de probabilité d'effets dangereux comprise entre E-5 et E-6 et sur une distance de 200m autour du site SEVESO
Zone vulnérable basée sur une courbe provisoire de risque et sur une distance de 200m autour du site SEVESO
Seuil SEVESO
Petits seuils SEVESO
Grands seuils SEVESO
Seuil SEVESO
Petits seuils SEVESO
Grands seuils SEVESO

Sol et sous-sol

Occupation du sol

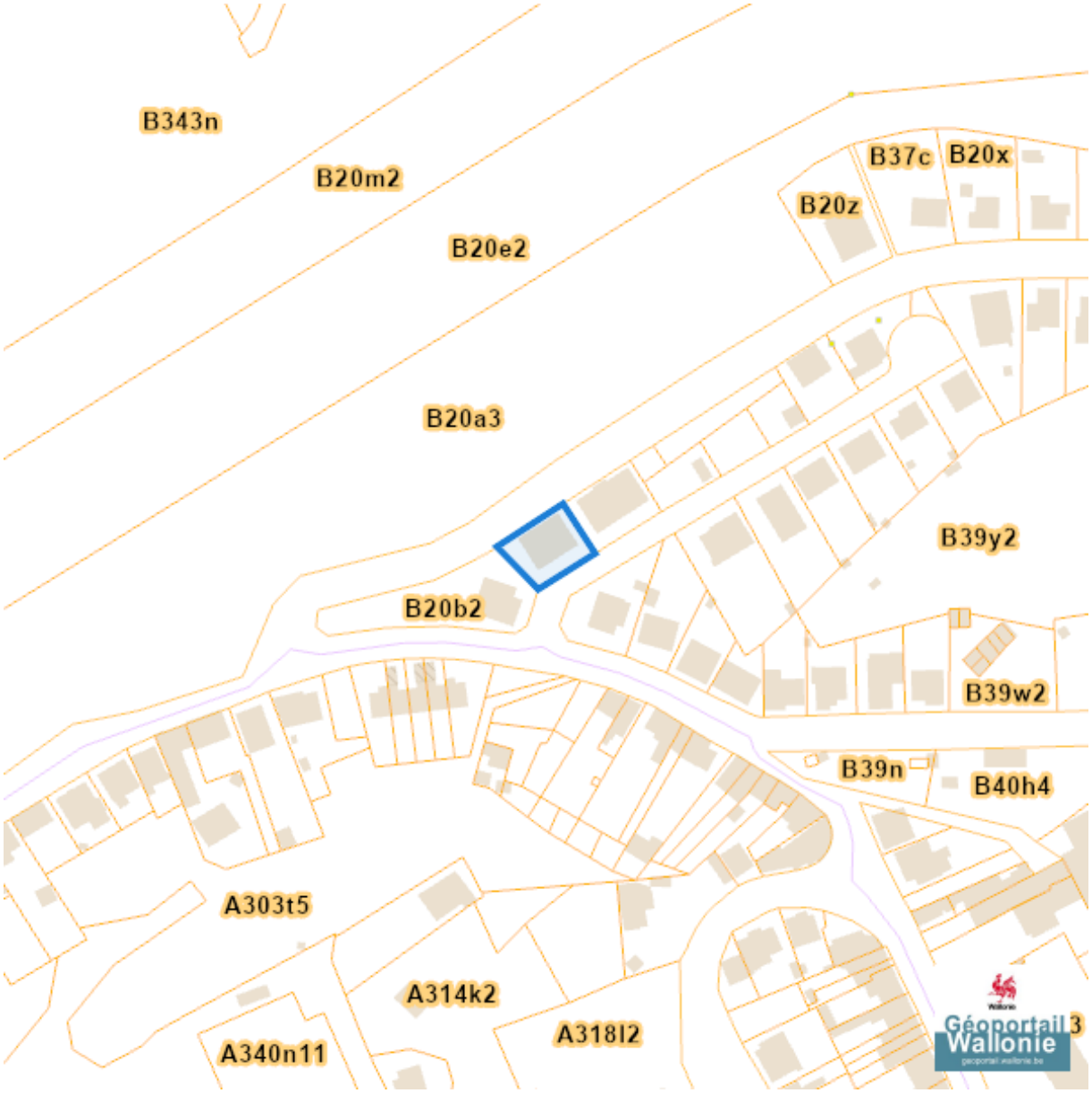

Rue Des Fagnes (A1/5) 2C, 4480 Engis

Sites Karstiques

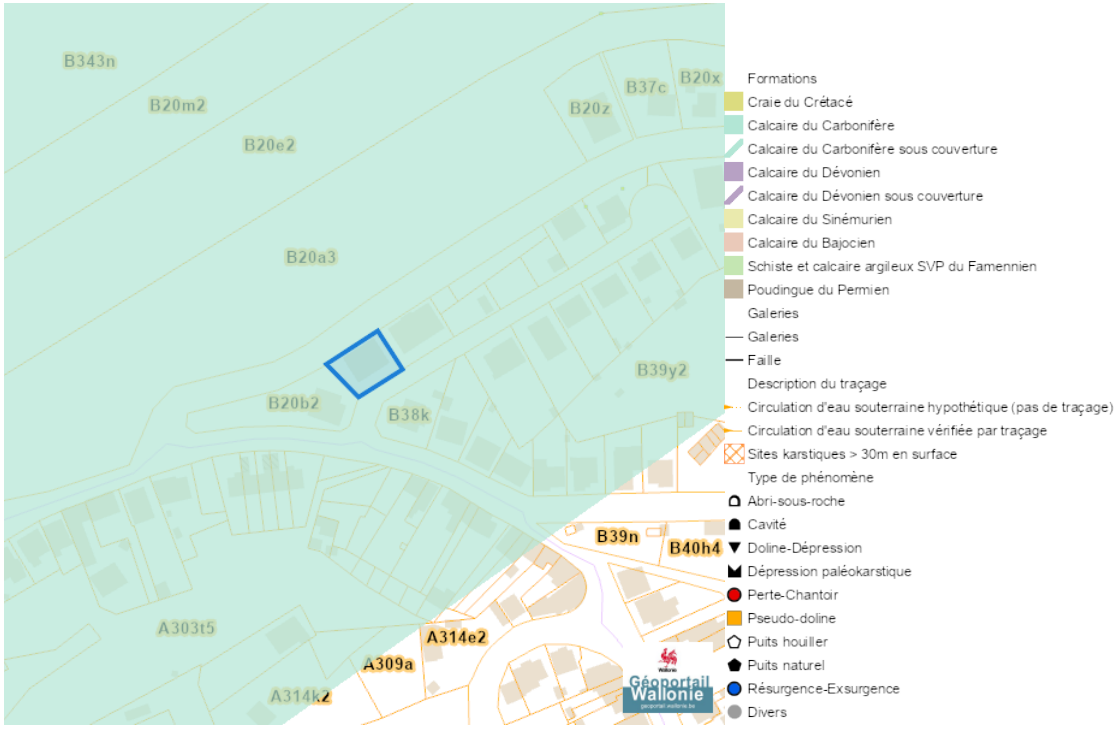

Zones de consultation de la DRIGM

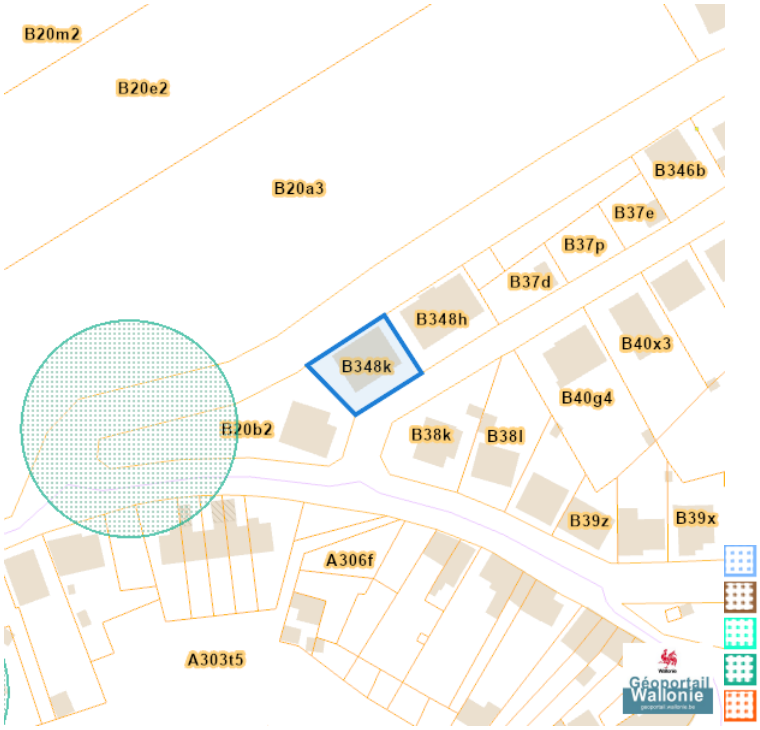

Dossier: 00-00-3963/001

Rue Des Fagnes (A1/5) 2C, 4480 Engis

Etat des sols (BDES)



Concessions minières

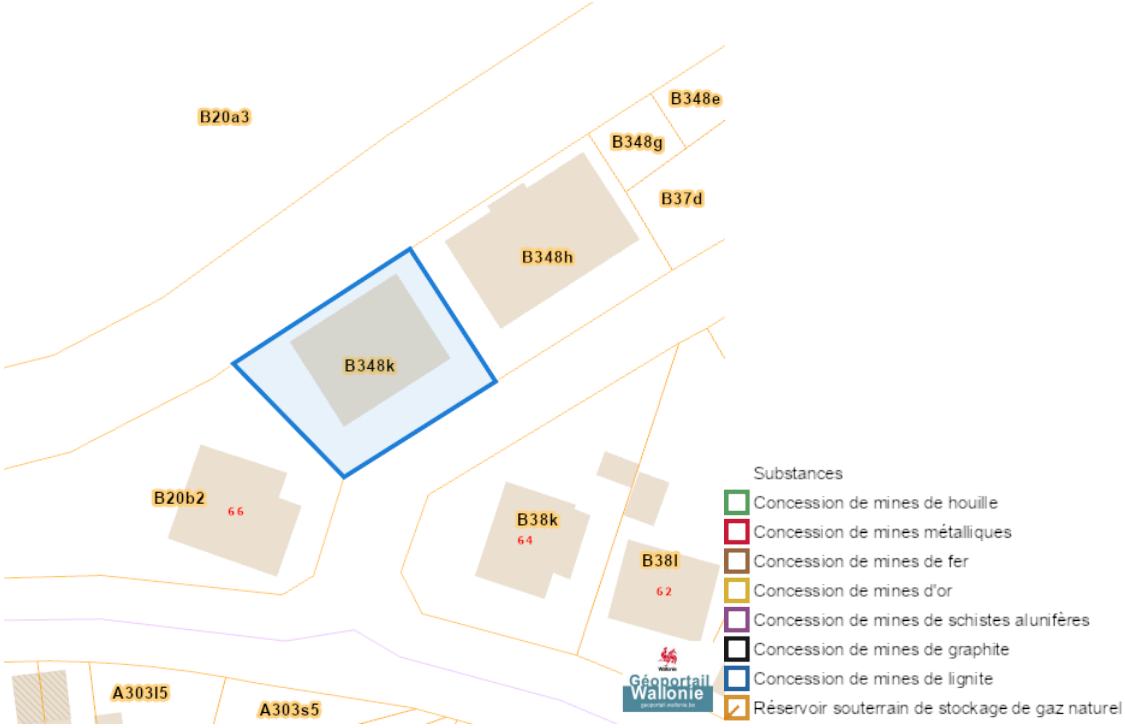

Eau

Alea d' inondation (2021)

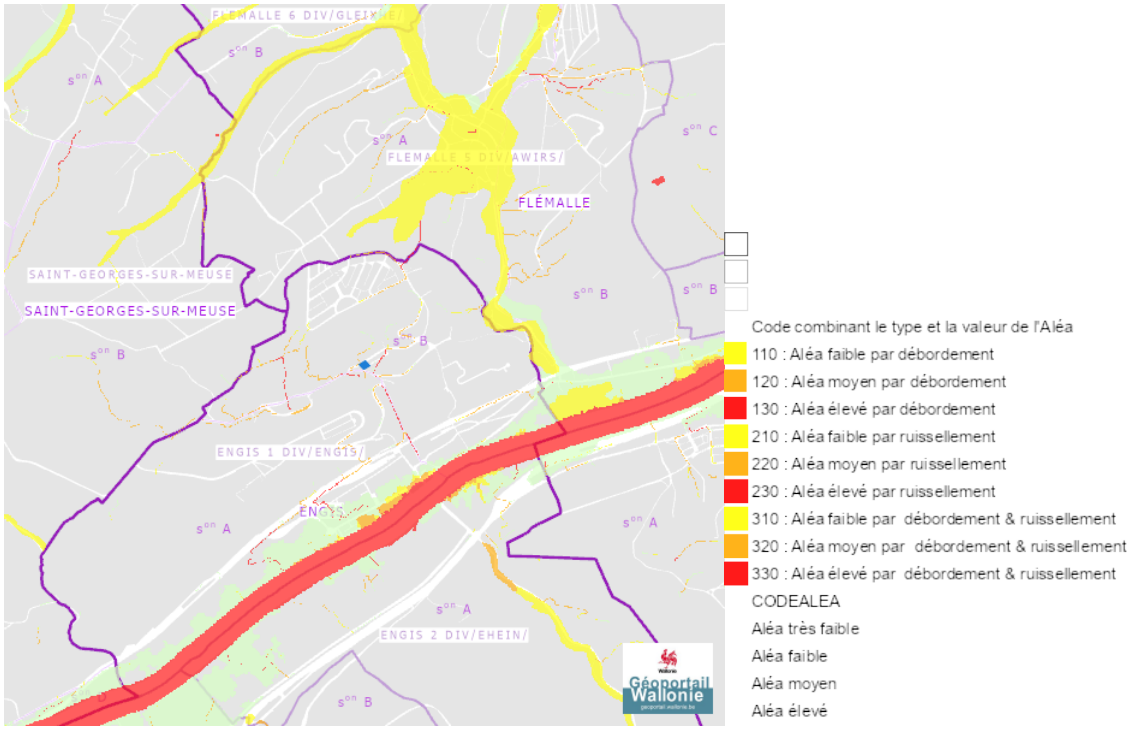

Zones inondables (2021)

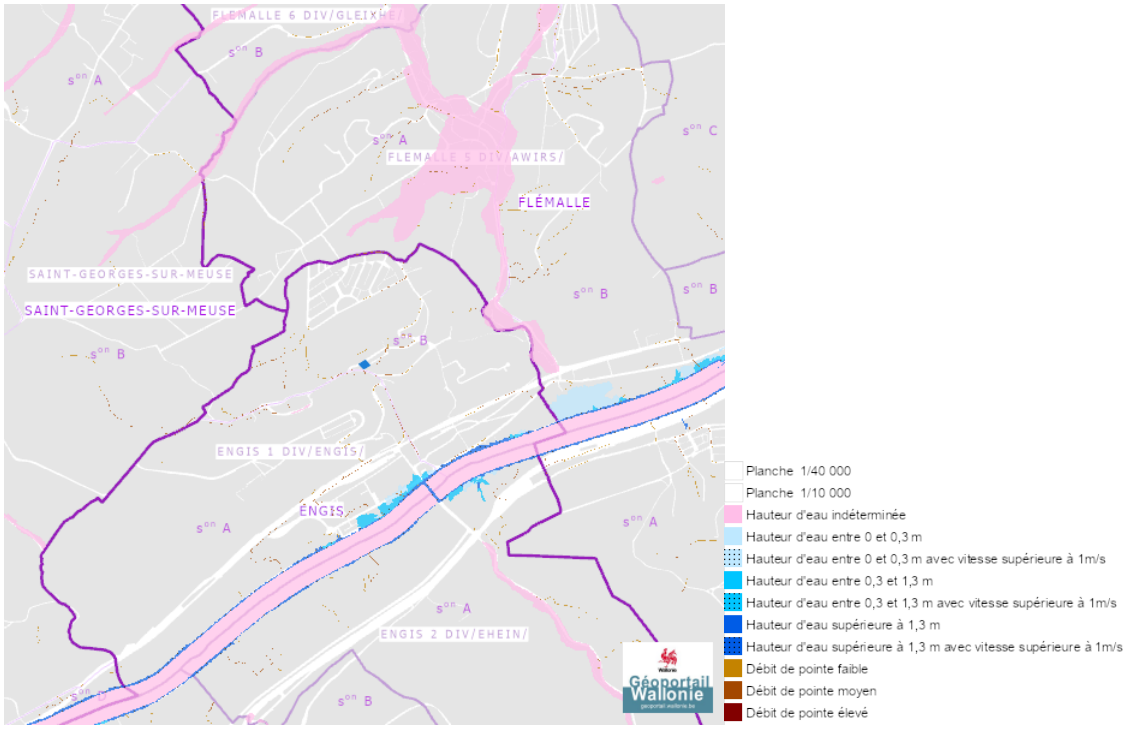

Zones inondees (2021)

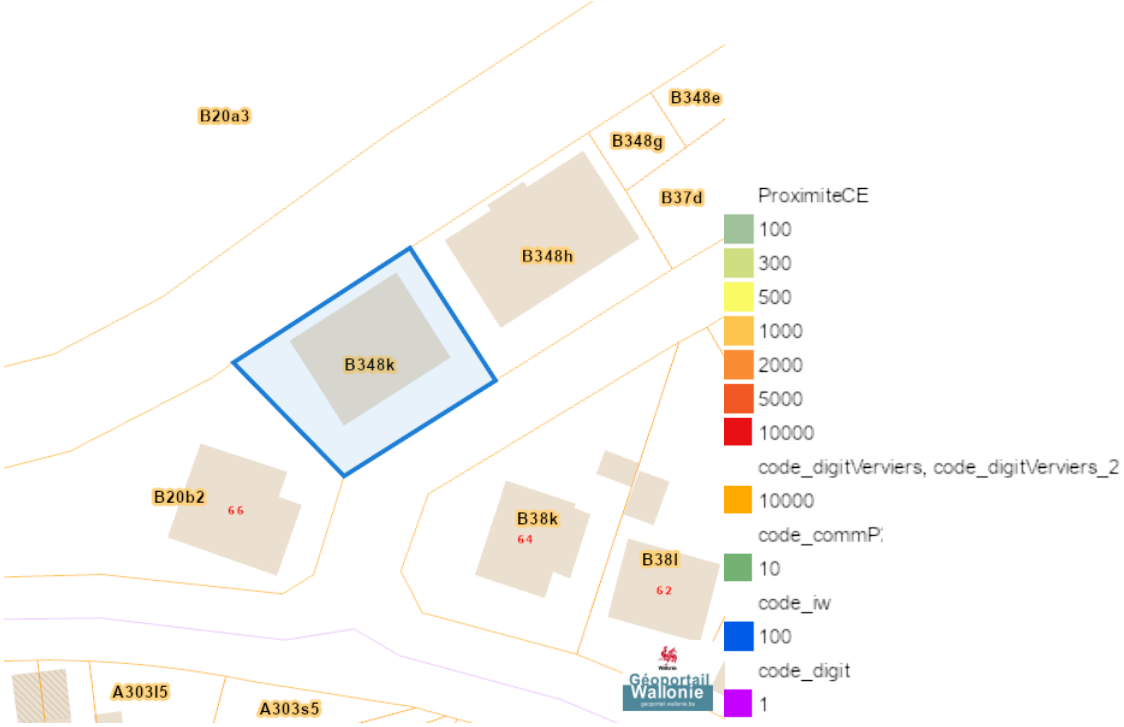

Zones inondees IDW (2021)

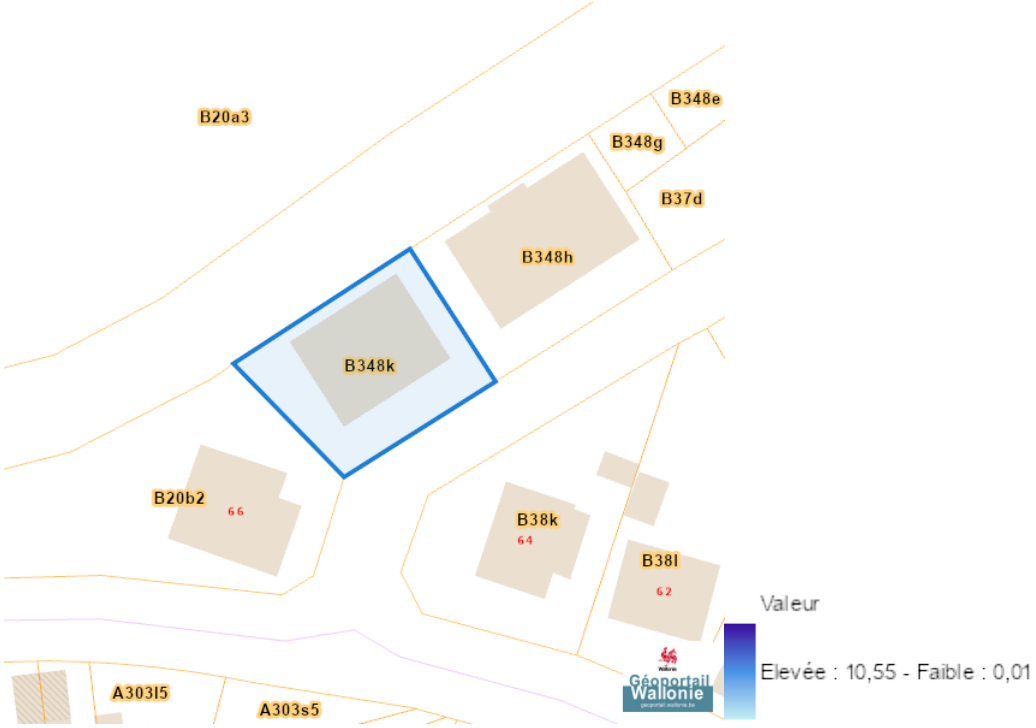

Rue Des Fagnes (A1/5) 2C, 4480 Engis

Captages en eaux de surface



★ Captages pour lesquels il n'existe pas de zone de prévention

Captages en eaux souterraines



▲ Captages pour lesquels il existe une zone de prévention arrêtée
▲ Captages pour lesquels il existe une zone de prévention forfaitaire
▲ Captages pour lesquels il n'existe pas de zone de prévention

Plan d'Assainissement par Sous-bassin Hydrographique (PASH)

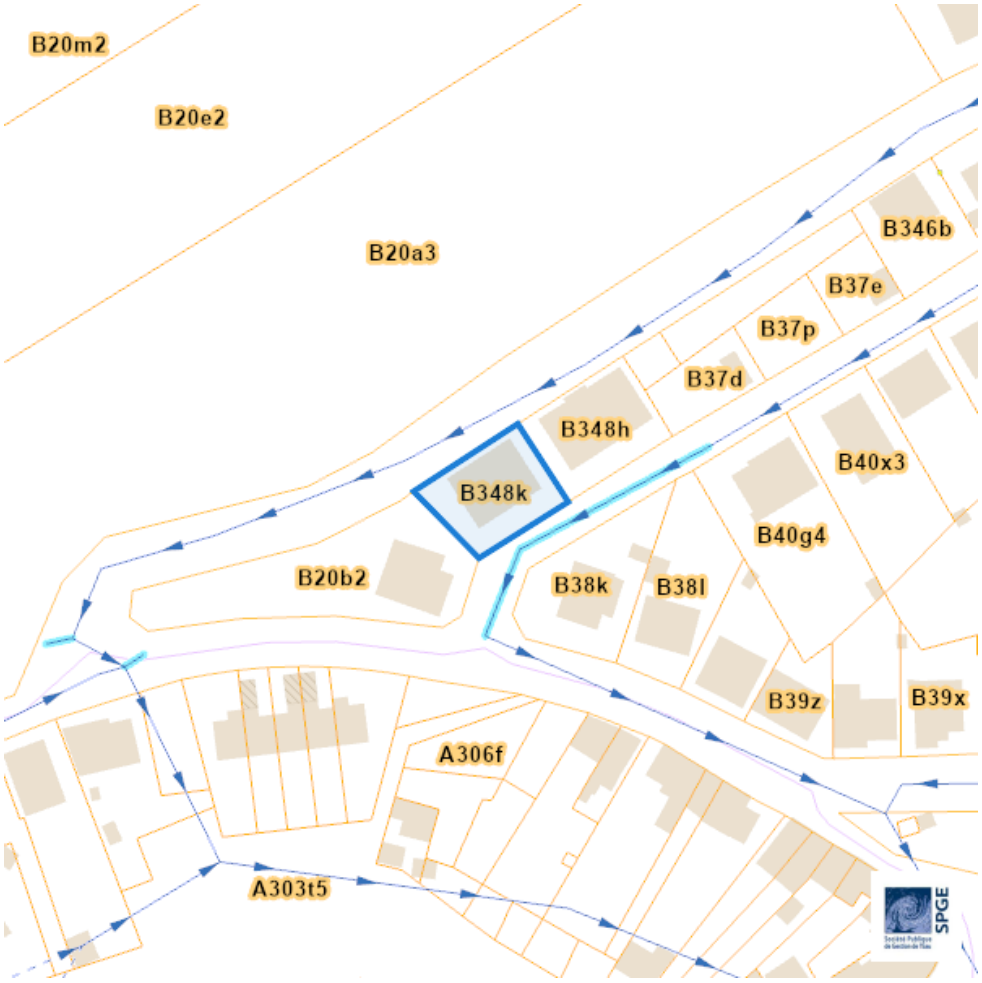


Existant
En construction
A l'étude
A déclasser
Hors Wallonie
Egout gravitaire - Existant (localisation vérifiée)
Egout gravitaire - Existant (schématique, localisation à vérifier)
Egout gravitaire - En construction
Egout gravitaire - A l'étude
Egout gravitaire - Existence à vérifier auprès de la commune
Egout sous pression - Existant (localisation vérifiée)
Egout sous pression - Existant (schématique, localisation à vérifier)
Egout sous pression - En construction
Egout sous pression - A l'étude
Egout sous pression - Existence à vérifier auprès de la commune
Strictement eaux usées
Strictement eaux claires
Unitaire (eaux usées et claires)
Collecteur gravitaire - Existant (localisation vérifiée)
Collecteur gravitaire - Existant (schématique, localisation à vérifier)
Collecteur gravitaire - En construction
Collecteur gravitaire - A l'étude
Collecteur sous-pression - Existant (localisation vérifiée)
Collecteur sous-pression - Existant (schématique, localisation à vérifier)
Collecteur sous-pression - En construction
Collecteur sous-pression - A l'étude

Rue Des Fagnes (A1/5) 2C, 4480 Engis

Axes de ruissellement concentré et données associées (LIDAXES)

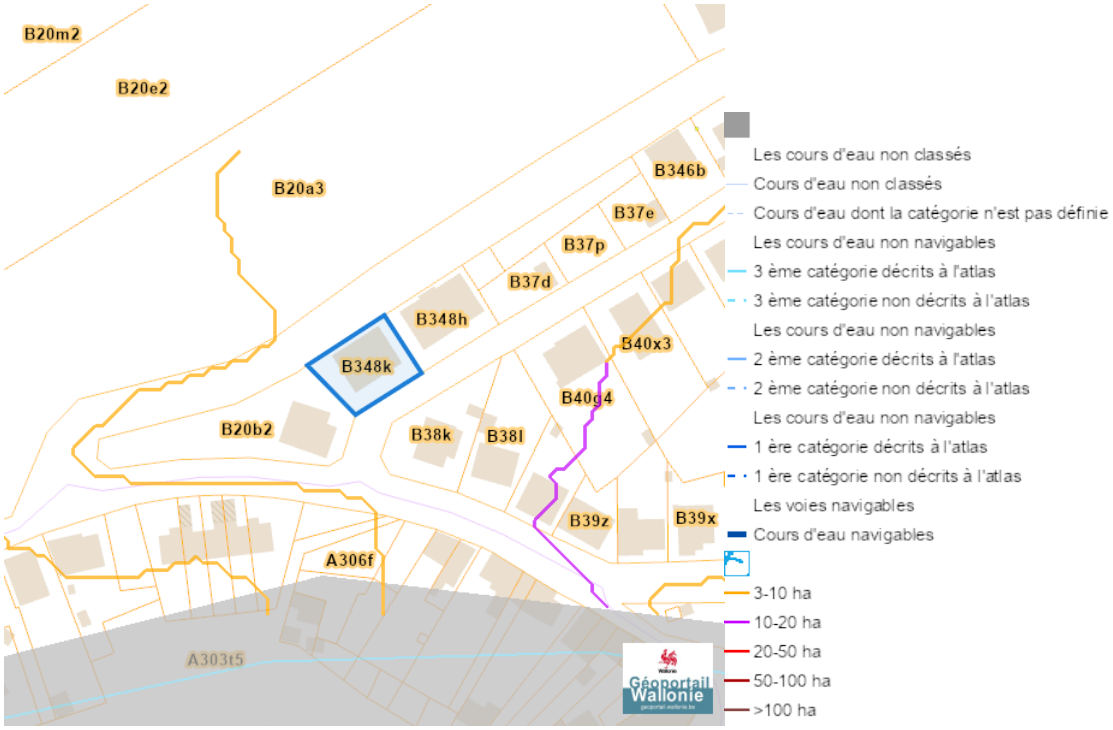

Nature

Arbres et haies remarquables (AHREM)

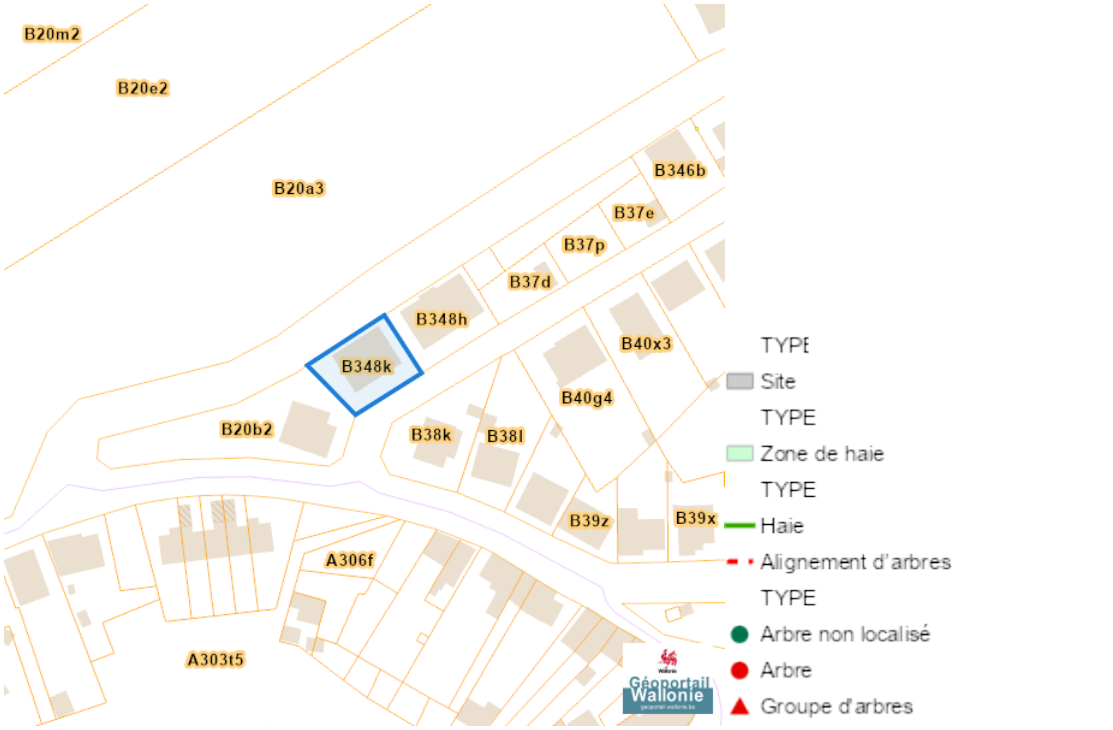

Natura 2000

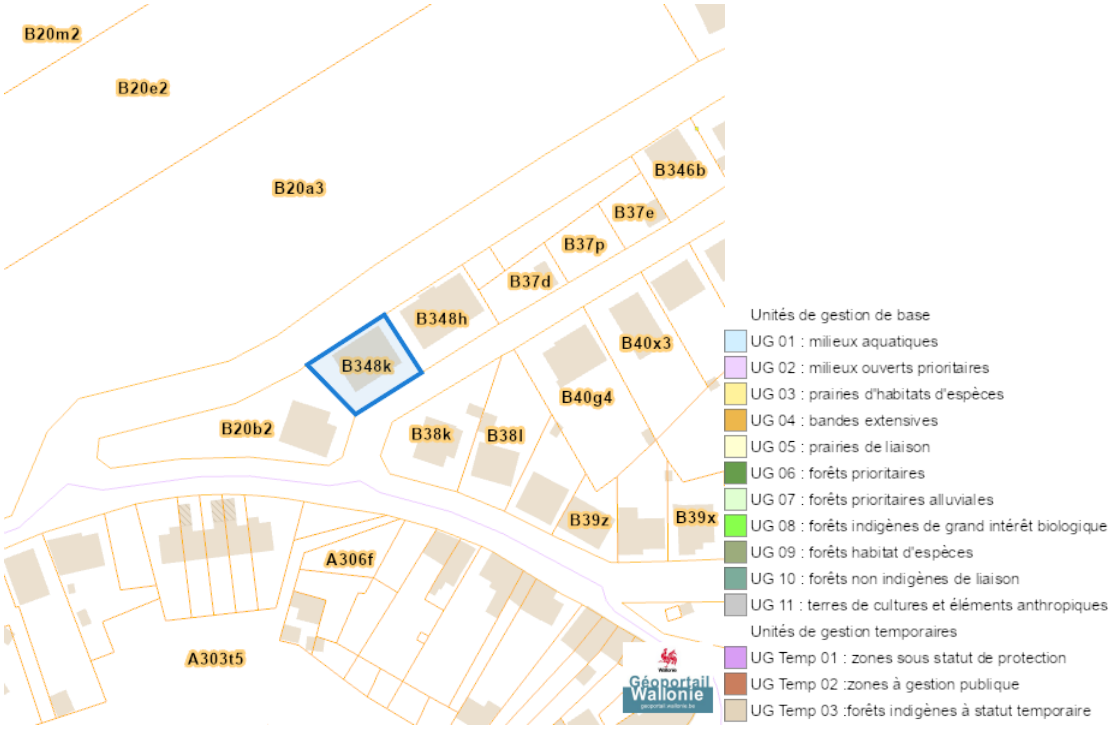

Loi sur le contrat d' assurance terrestre

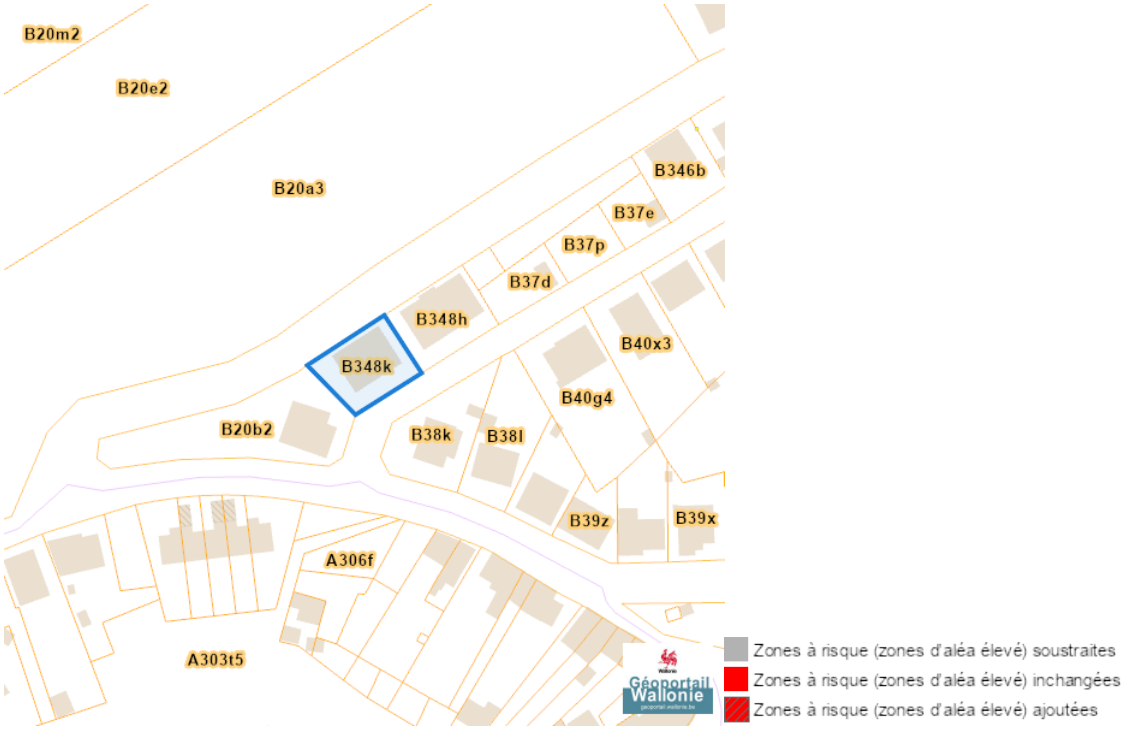

Fichier ecologique des essences

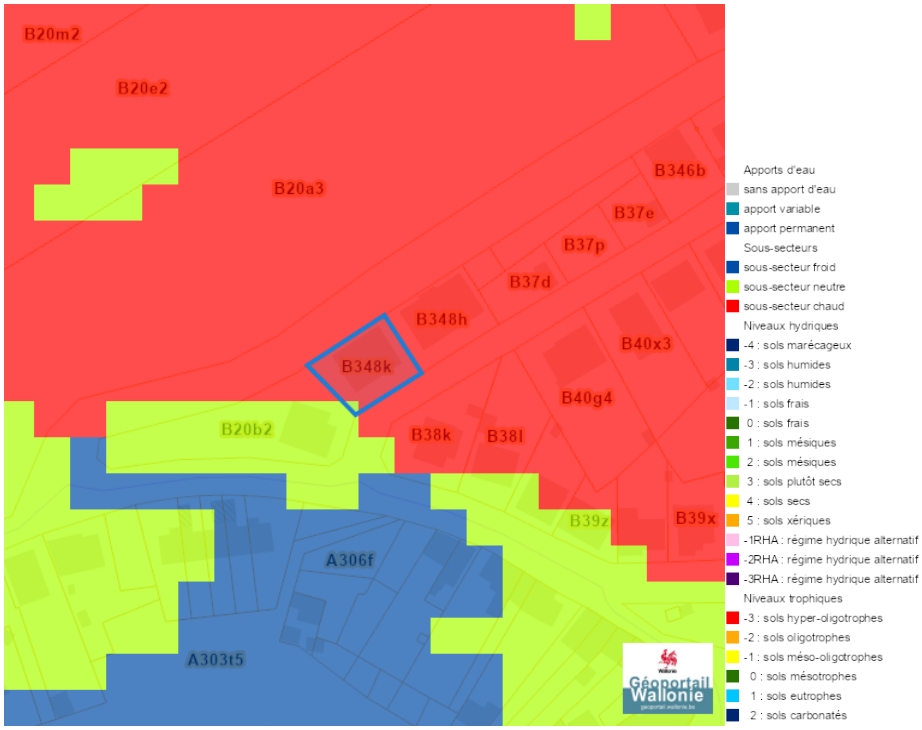

Rue Des Fagnes (A1/5) 2C, 4480 Engis

Conservation de la nature



Peste porcine africaine



Rue Des Fagnes (A1/5) 2C, 4480 Engis

Parcellaire agricole anonyme 2019 (SIGEC)

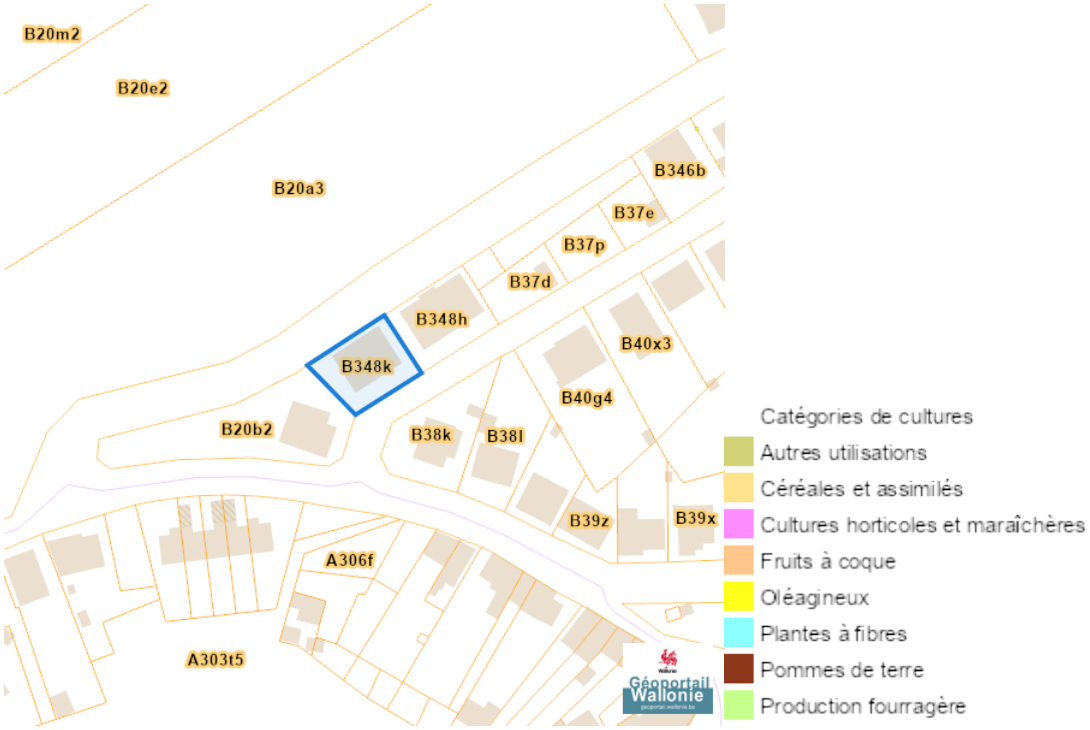

Parcellaire agricole anonyme 2022 (SIGEC)

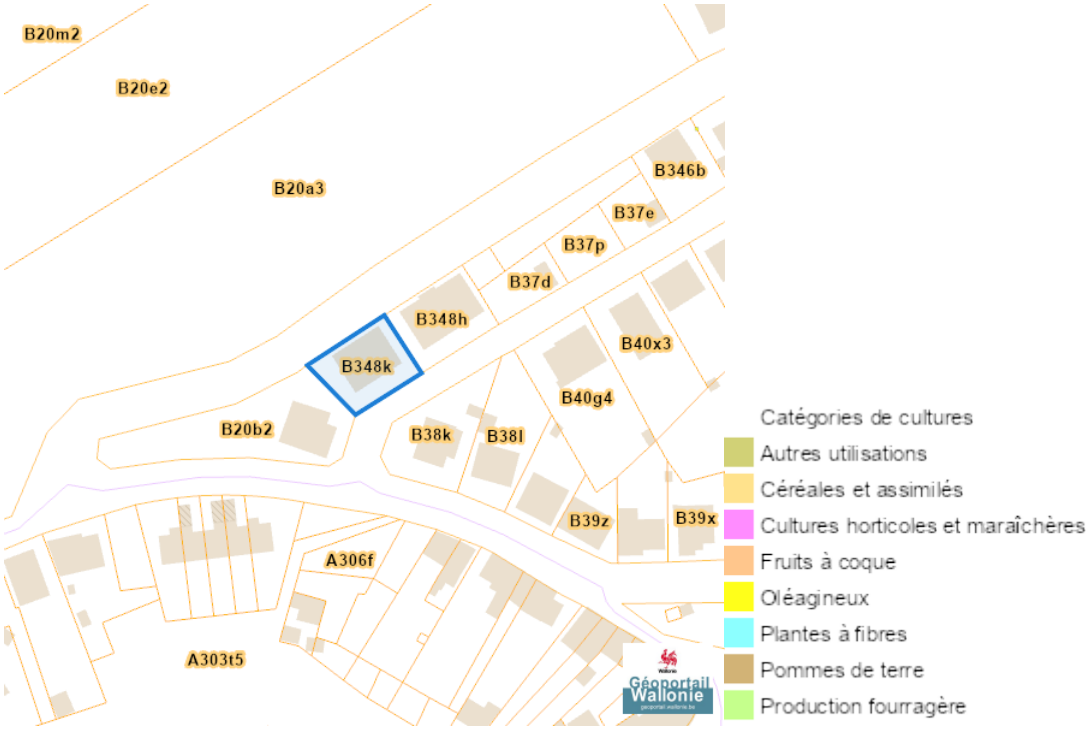

Droit de préemption

Communes préemptables

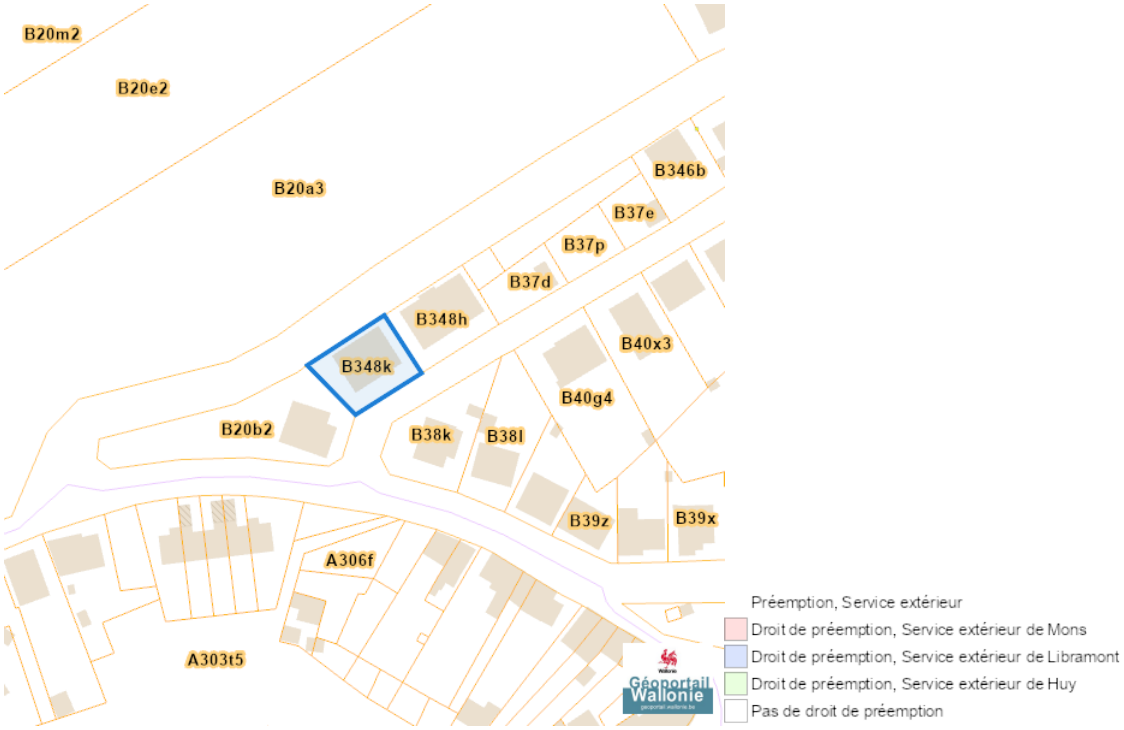

Périmètre d'application d'un droit de préemption



Rue Des Fagnes (A1/5) 2C, 4480 Engis

Patrimoine immobilier

Patrimoine biens en liste de sauvegarde



Patrimoine biens exceptionnels



Patrimoine biens mondiaux



Patrimoine biens classés et zones de protection



Carte archéologique

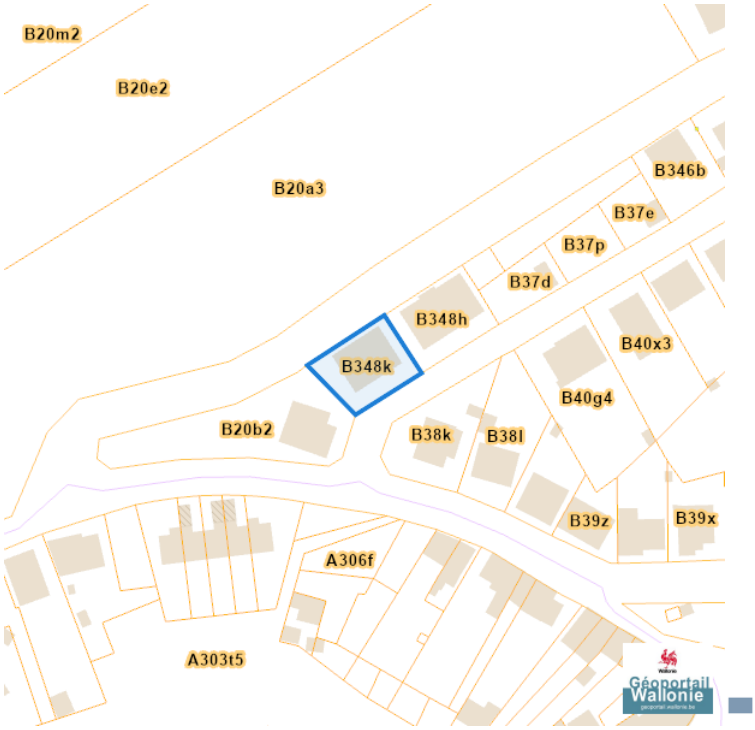

Inventaire du patrimoine immobilier culturel (IPIC)

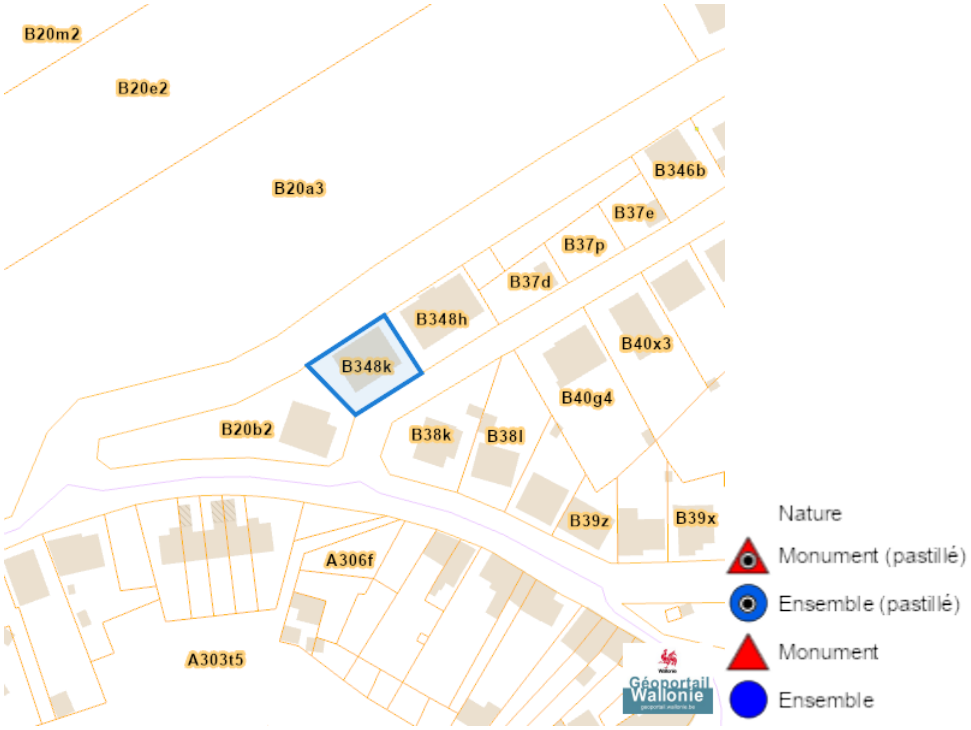

Cartes historiques

Atlas des voiries vicinales



Autres cartes

Réseau routier régional et bornes associées

