NOTARISKANTOOR

Notaris Karl VAN KERKHOVEN BV BVBA
Van den Nestlaan 32 - 2520 Broechem
Tel : 03 485 79 37
info@notarissenranst.be

Gegevens opvraging

Dossiernummer	2260859
Referentienummer	62b57780e8738233997d
Datum	26-08-2026
Perceelsnummer	11007 A 0153/00G005
Adres / Ligging	Lucien Hendrickxlei 56, 2150 Antwerpen

Inhoudstafel

1. Grootschalig Referentiebestand
2. Kadaster
3. Boskartering 1990
4. Bosreferentielaag 2000
5. Digitale boswijzer Vlaanderen 2021
6. Groenkaart Vlaanderen 2018
7. Natuurbeheerplannen
8. Herbevestigde agrarische gebieden
9. Landbouwgebruikspercelen 2025
10. RVV Overstromingsgebieden en oeverzones Integraal Waterbeleid
11. Recht van voorkoop
12. Recht van voorkoop - afbakeningen
13. Luchtfoto Vlaanderen winter 2019 - kleur
14. Luchtfoto Vlaanderen, meest recent - kleur
15. Woningkwaliteit - panden met een herstelvordering
16. Woningkwaliteit - Vlaamse inventaris van ongeschikte en onbewoonbare woningen
17. Woningkwaliteit - woningen met een conformiteitsattest
18. Inventaris leegstand en/of verwaarlozing van bedrijfsruimte
19. Gebieden van het VEN en het IVON
20. Watertoets - Overstromingsgevoelige gebieden vanuit de zee 2023
21. Watertoets - Overstromingsgevoelige gebieden fluviaal 2023
22. Watertoets - Overstromingsgevoelige gebieden pluviaal 2023
23. Watergevoelige openruimtegebieden
24. Signaalgebieden
25. Risicozones voor overstromingen
26. Recent overstroomde gebieden
27. Overstromingsgebieden en oeverzones Integraal Waterbeleid
28. Van nature overstroombare gebieden
29. Grenzen van polders
30. Grenzen van wateringen
31. Grondwaterwingebieden en beschermingszones
32. PFAS
33. Jachtterreinen
34. Bodemonderzoeken en sanering (OVAM)
35. Gewestplan
36. Ruimtelijk uitvoeringsplan
37. Beschermd Onroerend Erfgoed
38. Vastgestelde Inventarissen
39. Unesco Werelderfgoed
40. Plannen
41. Gebieden geen archeologie
42. Wetenschappelijke inventarissen
43. Erfgoedlandschappen
44. Atlas der Buurtwegen

Legende : resultaat in perceel | geen resultaat in perceel

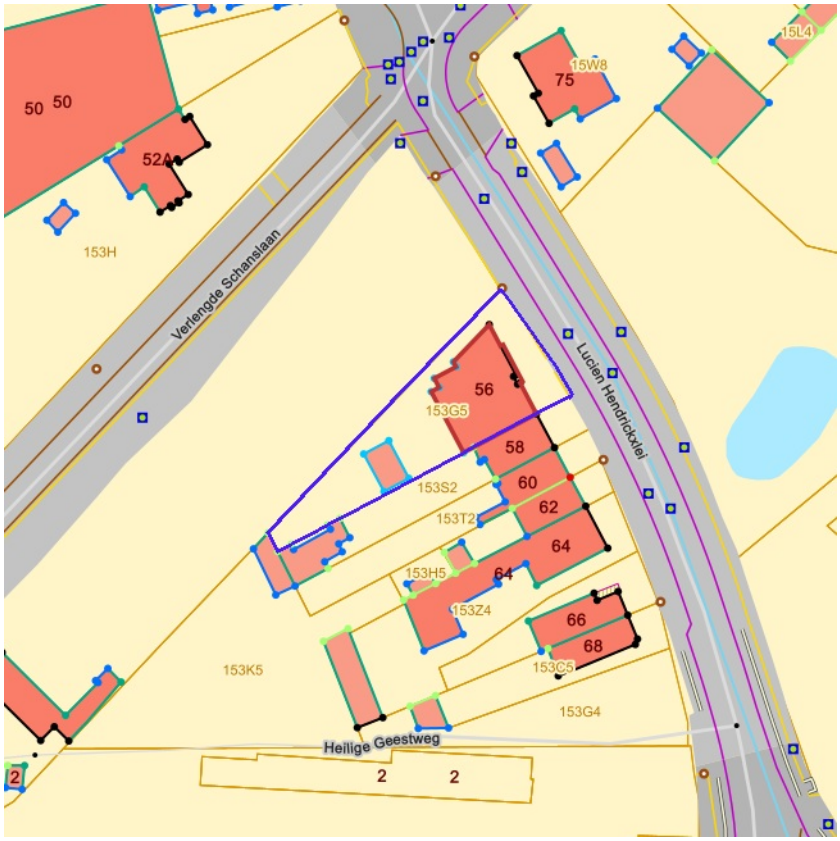

klik naar geo-portaal

BRONNEN
Agentschap Informatie Vlaanderen
WMS GRB

Kadaster

BRONNEN
© (26/08/2026) General Administration of the Patrimonial Documentation
WMS Cadastral Layers

Boskartering 1990

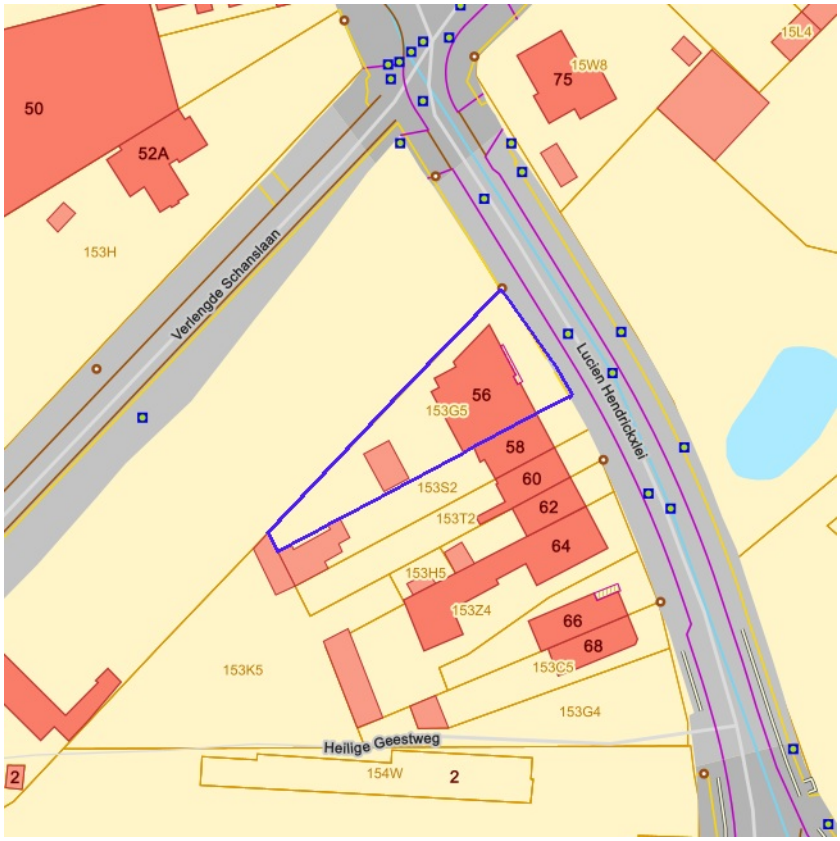

- Loofhout
- Gemengd loofhout (20 - 50% bijmenging naaldhout)
- Gemengd naaldhout (20 - 50% bijmenging loofhout)
- Naaldhoud
- Heide
- Te herbebossen oppervlakte
- Niet beboste oppervlakte van het bosdomein
- Vijvers binnen het bosdomein

klik naar geo-portaal

BRONNEN
Agentschap voor Natuur en Bos
WMS Boskartering 1990

Bosreferentielaag 2000

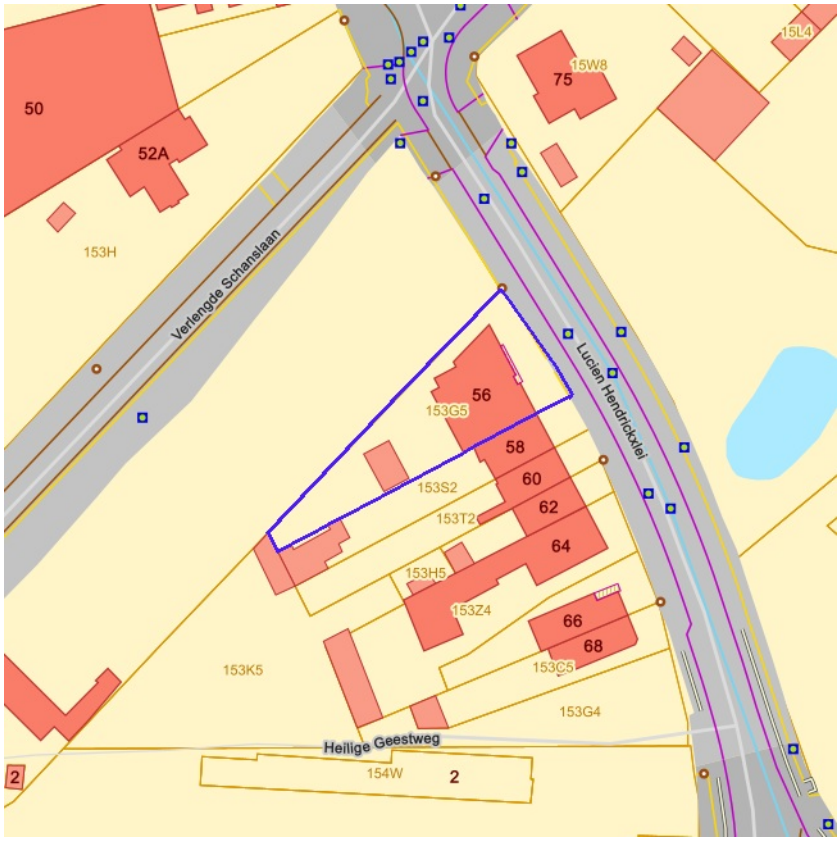

- Loofhout
- Gemengd loofhout (20 - 50% bijmenging naaldhout)
- Gemengd naaldhout (20 - 50% bijmenging loofhout)
- Naaldhoud
- Heide
- Te herbebossen oppervlakte
- Niet beboste oppervlakte van het bosdomein
- Vijvers binnen het bosdomein

klik naar geo-portaal

BRONNEN
Agentschap voor Natuur en Bos
WMS Agentschap voor Natuur en Bos
WFS Bosreferentielaag 2000

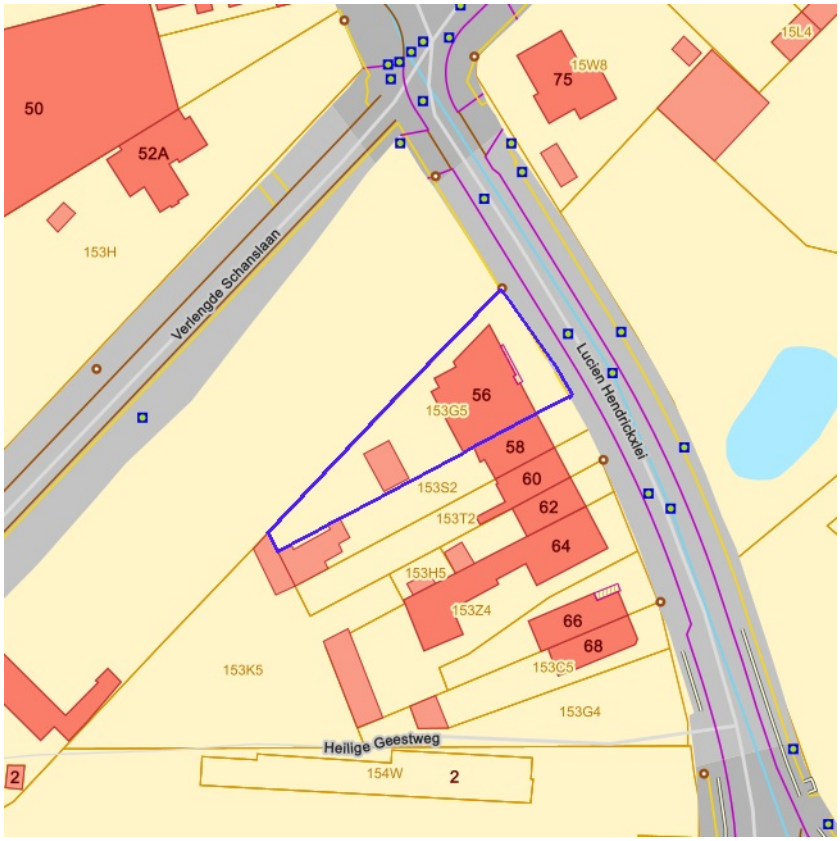

Geen bos
Bos

klik naar geo-portaal

BRONNEN
Agentschap voor Natuur en Bos
WMS Agentschap voor Natuur en Bos

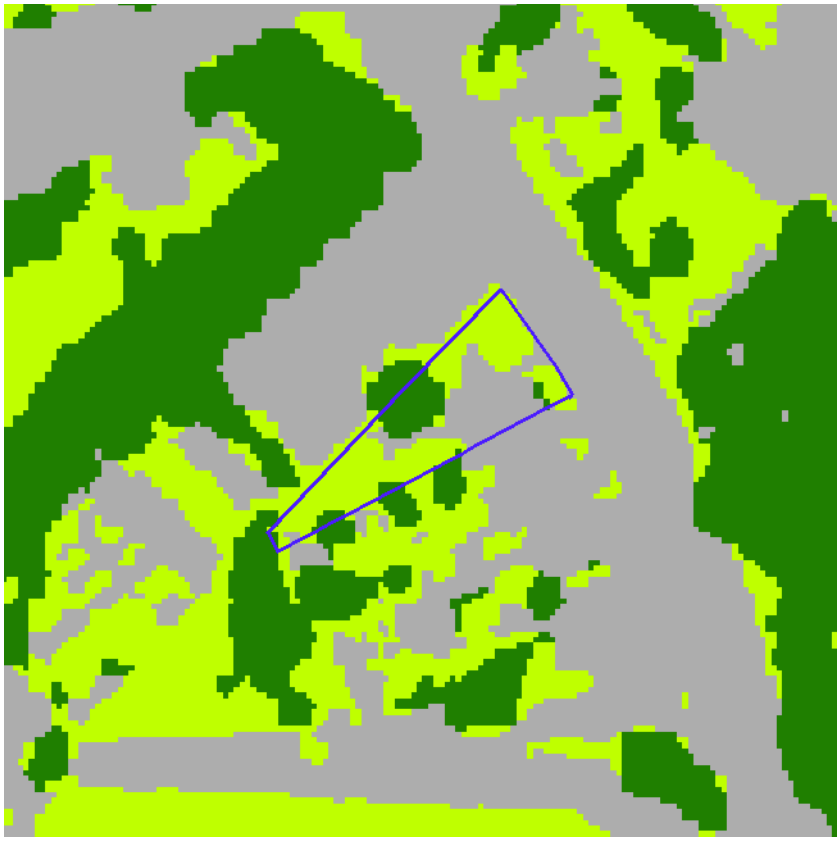

Geen classificatie
Hoog groen
Laag groen
Landbouw
Niet groen

klik naar geo-portaal

BRONNEN
Agentschap voor Natuur en Bos
WMS Agentschap voor Natuur en Bos

Natuurbeheerplannen

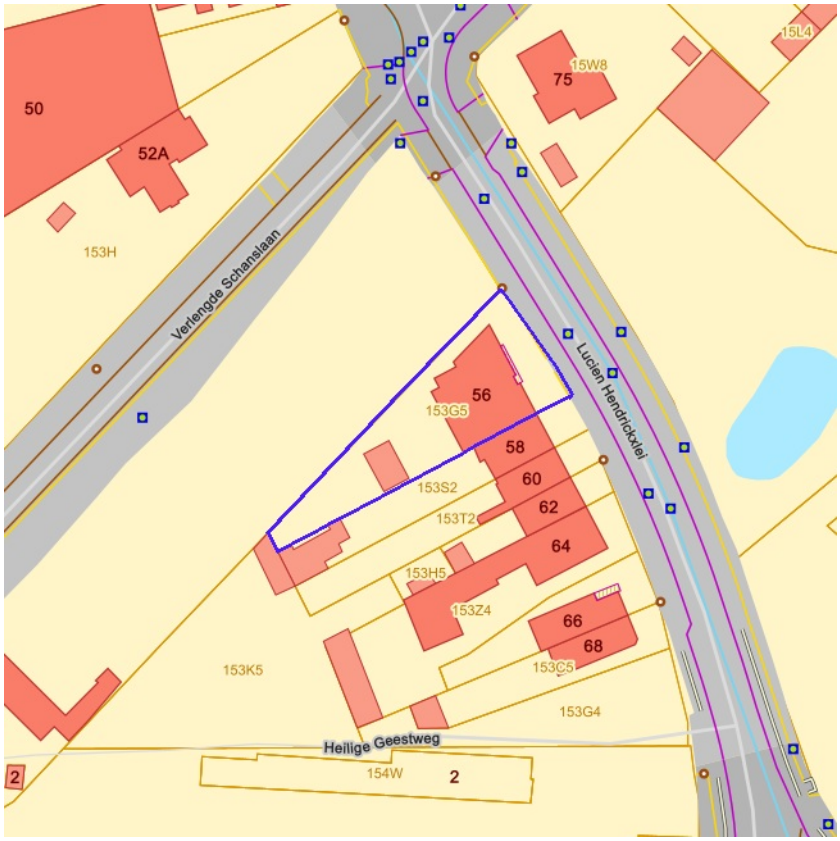

- Erfgoedbeheerplan
- Natuurbeheerplan Type 1
- Natuurbeheerplan Type 2
- Natuurbeheerplan Type 3
- Natuurbeheerplan Type 4
- Andere beheerplannen
- Harmonisch Park- en Groenbeheerplan
- Beperkt Bosbeheerplan
- Uitgebreid Bosbeheerplan
- Beheerplan Militair domein
- Vlaams Natuurreservaat
- Erkend Natuurreservaat
- Aangewezen Bosreservaat
- Erkend Bosreservaat

klik naar geo-portaal

BRONNEN
Agentschap voor Natuur en Bos
WMS Mercator Publieke View Service
WFS Mercator Publieke Download Service

Herbevestigde agrarische gebieden

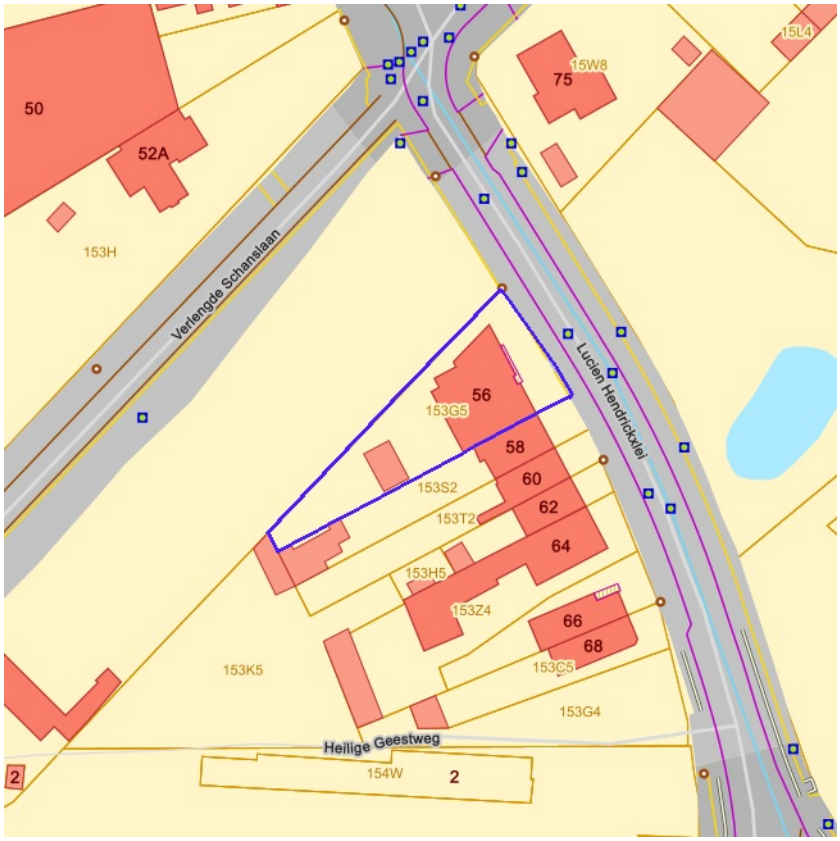

Herbevestigde agrarische gebieden

klik naar geo-portaal

BRONNEN
Departement Omgeving
WMS Mercator Publieke View Service
WFS Mercator Publieke Download Service

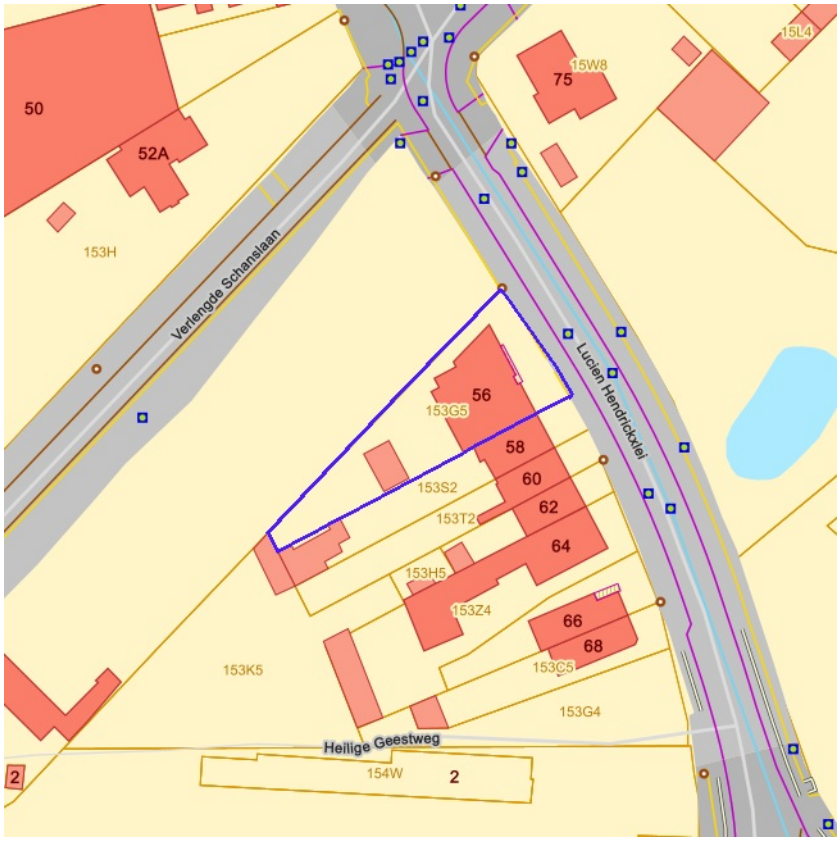

- Landbouwinfrastructuur
- Groenten, kruiden en sierplanten
- Grasland
- Voedergewassen
- Aardappelen
- Suikerbieten
- Granen, zaden en peulvruchten
- Maïs
- Vlas en hennep
- Overige gewassen
- Fruit en Noten
- Houtachtige gewassen
- Water

klik naar geo-portaal

BRONNEN
Agentschap Landbouw en Zeevisserij
WMS Agentschap Landbouw en Zeevisserij
WFS Agentschap Landbouw en Zeevisserij

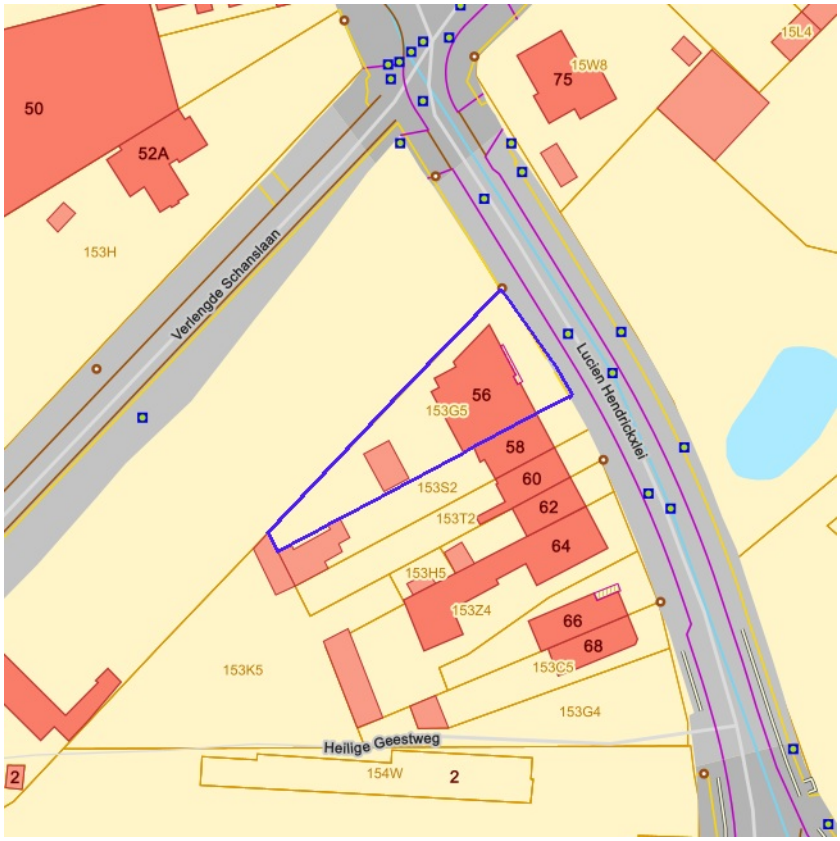

klik naar geo-portaal

BRONNEN
Vlaamse Milieumaatschappij
WMS RVV Afbakeningen
WFS Gebieden met recht van voorkoop

Recht van voorkoop

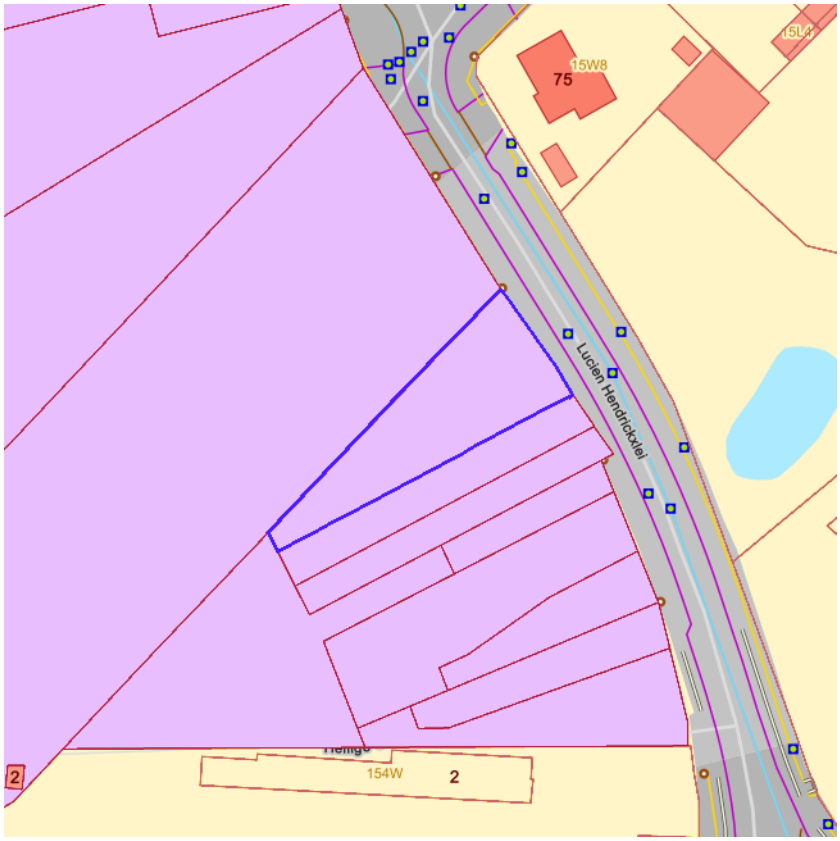

klik naar geo-portaal

Sinds 1 oktober 2012 is het Harmoniseringsdecreet in werking en moeten aanbiedingen en uitoefeningen via het e-voorkooploket van de VLM verlopen.
Belangrijk: De rangschikking van de begunstigden die een identieke volgorde hebben in onderstaande lijst is willekeurig en doet geen uitspraak over de volgorde van uitoefenen.

Recht van voorkoop van toepassing op 26-08-2026	
Perceelnummer	11007A0153/00G005
Soorttype	Gemeentelijk RUP
Volgorde begunstigde	1
Begunstigde	Stad Antwerpen
Begindatum	14/01/2025

BRONNEN
Agentschap voor Geografische Informatie Vlaanderen
Geografisch themabestand 'Vlaamse voorkooprechten'

Recht van voorkoop - afbakeningen

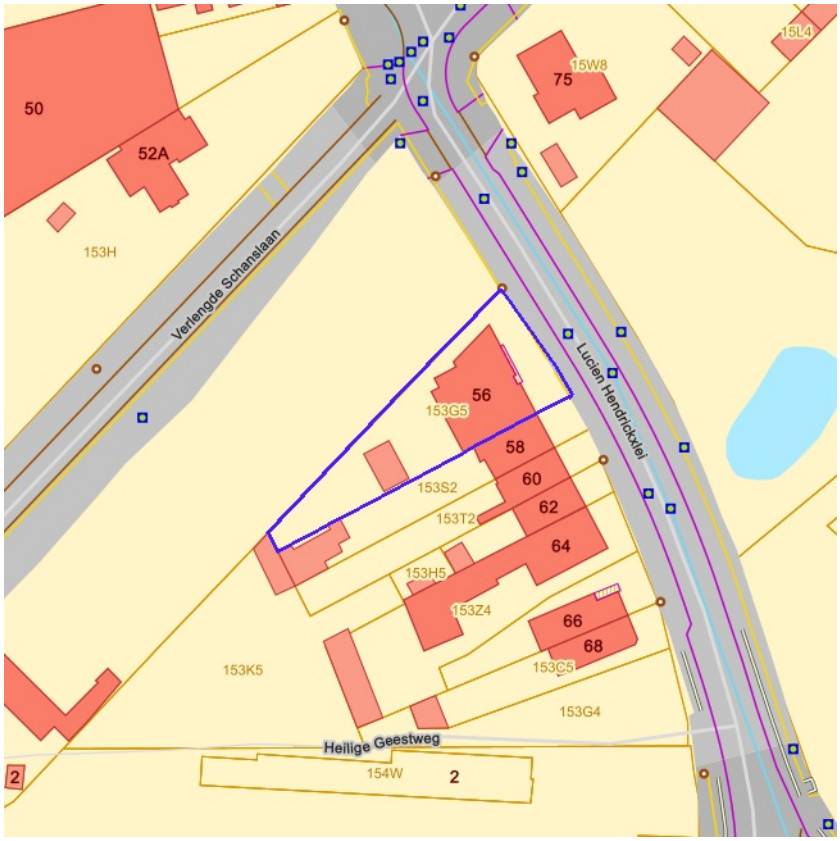

- RVV Ruimtelijk Uitvoeringsplan
- RVV Vlaams Ecologisch Netwerk
- Natuurinrichtingsproject
- RVV Havengebied
- RVV Natuurreservaat
- RVV de Vlaamse Waterweg nv
- RVV Bijzondere gebieden Vlaamse Wooncode
- RVV Landinrichtingsplan en inrichtingsnota
- RVV Ruilverkaveling uit kracht van wet
- RVV Ruilverkaveling grote infrastructuurwerken

klik naar geo-portaal

BRONNEN

Agentschap voor Natuur en Bos, De Vlaamse Waterweg NV, Agentschap Informatie Vlaanderen, Vlaamse Landmaatschappij, Gemeentelijk Havenbedrijf Antwerpen

WMS RVV Afbakeningen

WFS Gebieden met recht van voorkoop

klik naar geo-portaal

BRONNEN
Agentschap Informatie Vlaanderen
WMS Orthofotomozaïek, middenschalig, winteropnamen, kleur, 2019, Vlaanderen

Luchtfoto Vlaanderen, meest recent - kleur

klik naar geo-portaal

BRONNEN
Agentschap Digitaal Vlaanderen
WMS Orthofotomozaïek, middenschalig, winteropnamen, kleur, meest recent, Vlaanderen

klik naar geo-portaal

BRONNEN
Wonen-Vlaanderen
Panden met een herstelvordering via POI-service

klik naar geo-portaal

BRONNEN
Wonen-Vlaanderen
Vlaamse inventaris van ongeschikte en onbewoonbare woningen via POI-service Dataset

klik naar geo-portaal

BRONNEN
Wonen-Vlaanderen
Woningen met een conformiteitsattest via POI-service Dataset

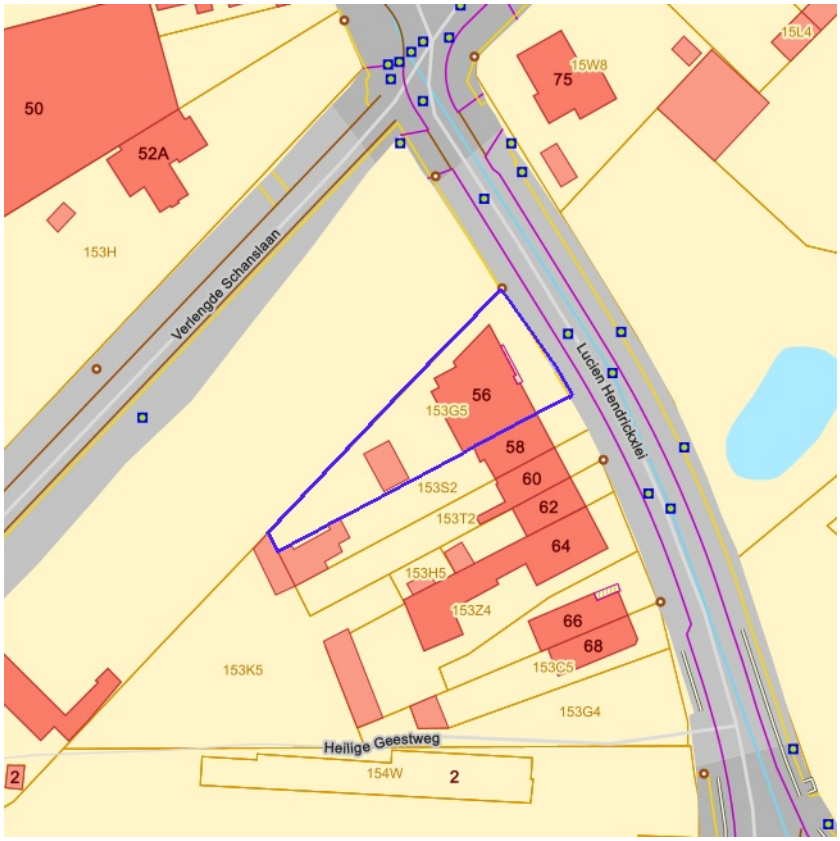

Leegstand en/of verwaarlozing

klik naar geo-portaal

BRONNEN
Vlaamse Overheid, Departement Omgeving, Afdeling Gebiedsontwikkeling, Omgevingsplanning en -projecten (GOP)
WMS Mercator Publieke View Service
WFS Mercator Publieke Download Service

Gebieden van het VEN en het IVON

Grote Eenheid Natuur
Grote Eenheid Natuur in ontwikkeling
Natuurverwervingsgebied

klik naar geo-portaal

BRONNEN
Agentschap voor Natuur en Bos, OpenStreetMap
WMS Mercator Publieke View Service
WFS Mercator Publieke Download Service

Watertoets - Overstromingsgevoelige gebieden vanuit de zee 2023

Kleine kans op overstromingen onder klimaatverandering
Kleine kans op overstromingen
Middelgrote kans op overstromingen

klik naar geo-portaal

BRONNEN
Vlaamse Milieumaatschappij, OpenStreetMap
WMS overstromingsgevoelige gebieden vanuit de zee

Kleine kans op overstromingen onder klimaatverandering
Kleine kans op overstromingen
Middelgrote kans op overstromingen

klik naar geo-portaal

BRONNEN
Vlaamse Milieumaatschappij, OpenStreetMap
WMS overstromingsgevoelige gebieden fluviaal

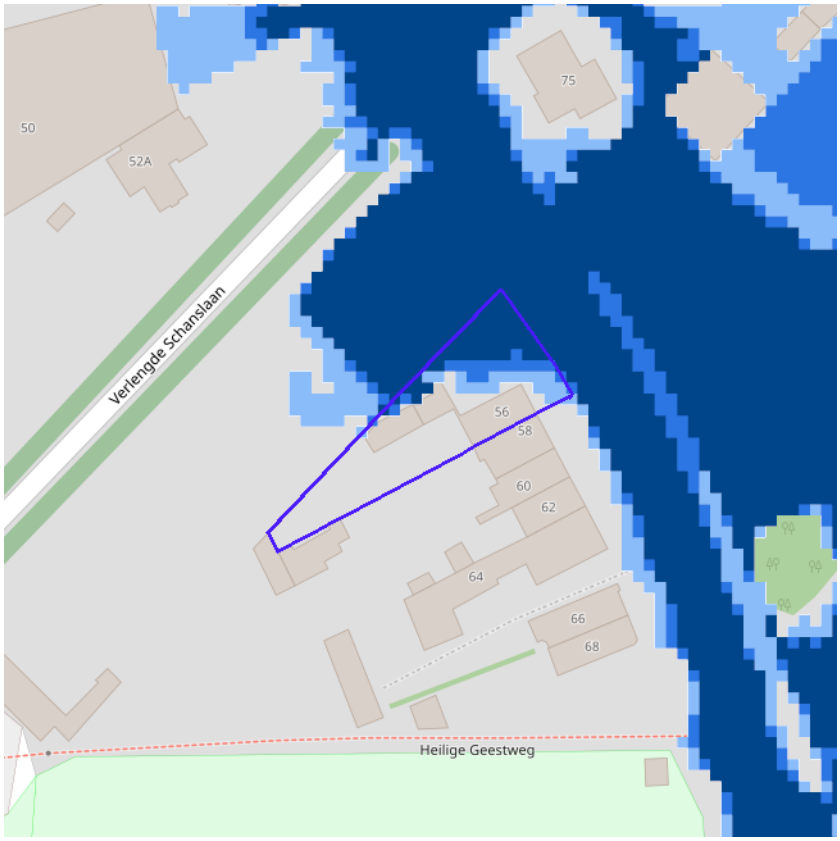

Kleine kans op overstromingen onder klimaatverandering
Kleine kans op overstromingen
Middelgrote kans op overstromingen

klik naar geo-portaal

BRONNEN
Vlaamse Milieumaatschappij, OpenStreetMap
WMS overstromingsgevoelige gebieden pluviaal

Watergevoelige openruimtegebieden

klik naar geo-portaal

BRONNEN
Vlaamse Overheid, Departement Omgeving, Vlaams Planbureau voor Omgeving
WMS DSI - Watergevoelige openruimtegebieden - Contouren
WFS Mercator Publieke Download Service

Signaalgebieden

BRONNEN
Vlaamse Milieumaatschappij, OpenStreetMap
WMS Signaalgebieden

Risicozones voor overstromingen

klik naar geo-portaal

BRONNEN
Departement Mobiliteit en Openbare Werken, afdeling Waterbouwkundig Laboratorium en Vlaamse Milieumaatschappij - afdeling Operationeel Waterbeheer, OpenStreetMap
WMS risicozones overstromingen 2017

Recent overstroomde gebieden

Recent overstroomd gebied

klik naar geo-portaal

BRONNEN
Vlaamse Milieumaatschappij, OpenStreetMap
WMS Vlaamse Milieumaatschappij
WFS Recent overstroomde gebieden

Overstromingsgebieden en oeverzones

klik naar geo-portaal

BRONNEN
Vlaamse Milieumaatschappij - afdeling Operationeel Waterbeheer, OpenStreetMap
WMS Vlaamse Milieumaatschappij
WFS Overstromingsgebieden en oeverzones

Van nature overstroombare gebieden

klik naar geo-portaal

Van nature overstroombare gebieden	
Object identificator	15167
Identificator verschijningstoestand van exemplaar	15167
Oorzaak van de (historische) overstromingen	D
Omschrijving oorzaak van de (historische) overstromingen	Doorkruist door rivier maar geen sporen van overstroombaarheid
Herkomst	Vertaling van bodemkaartlegende (code B)
Datum opname in NOG-bestand of laatste correctie	05/12/2000
Naam van het primair hydrografisch bekken	Beneden-Scheldebekken
Stroomgebied van het primair hydrografisch bekken	Schelde

Van nature overstroombare gebieden	
Object identificator	18102
Identificator verschijningstoestand van exemplaar	18102
Oorzaak van de (historische) overstromingen	Q
Omschrijving oorzaak van de (historische) overstromingen	Van natuure niet overstroombaar
Herkomst	Vertaling van bodemkaartlegende (code B)
Datum opname in NOG-bestand of laatste correctie	05/12/2000
Naam van het primair hydrografisch bekken	Beneden-Scheldebekken
Stroomgebied van het primair hydrografisch bekken	Schelde

BRONNEN
Vlaamse Milieumaatschappij - afdeling Operationeel Waterbeheer, OpenStreetMap
WMS Vlaamse Milieumaatschappij
WFS Van nature overstroombare gebieden

Grenzen van polders

klik naar geo-portaal

BRONNEN
Vlaamse Milieumaatschappij - afdeling Operationeel Waterbeheer, OpenStreetMap
WMS Vlaamse Milieumaatschappij
WFS Grenzen van Polders Webservice

Grenzen van wateringen

klik naar geo-portaal

BRONNEN
Vlaamse Milieumaatschappij - afdeling Operationeel Waterbeheer, OpenStreetMap
WMS Vlaamse Milieumaatschappij
WFS Grenzen van wateringen

Winning
Beschermingszone type I
Beschermingszone type II
Beschermingszone type III

klik naar geo-portaal

BRONNEN
Vlaamse overheid - Vlaamse MilieuMaatschappij - Afdeling Operationeel Waterbeheer
WMS Grondwaterwingebieden en beschermingszones
WFS Grondwaterwingebieden en beschermingszones

PFAS

Actuele no regret zones (PFAS)

- Opgeheven
- Preventief ingesteld
- Locatiespecifiek vastgesteld

Middelpunten no regret zones (PFAS)

- Geselecteerd profiel

Profielen (PFAS)

- Boring
- Peilbuis
- Waterbodemstaal
- Staal

Inventaris brandweer(oefen)terreinen en incidenten (PFAS)

- Geen verkennend bodemonderzoek beschikbaar (geen VBO)
- Niet-PFAS-verdache locatie
- Verkennend bodemonderzoek beschikbaar (VBO)

Databank Ondergrond Vlaanderen

klik naar PFAS-verkenner

BRONNEN

Openbare Vlaamse Afvalstoffenmaatschappij (OVAM), Agentschap Zorg en Gezondheid

Actuele no regret zones (PFAS)
Middelpunten no regret zones (PFAS)
Profielen (PFAS)
Inventaris brandweer(oefen)terreinen en incidenten (PFAS)

Jachtterreinen

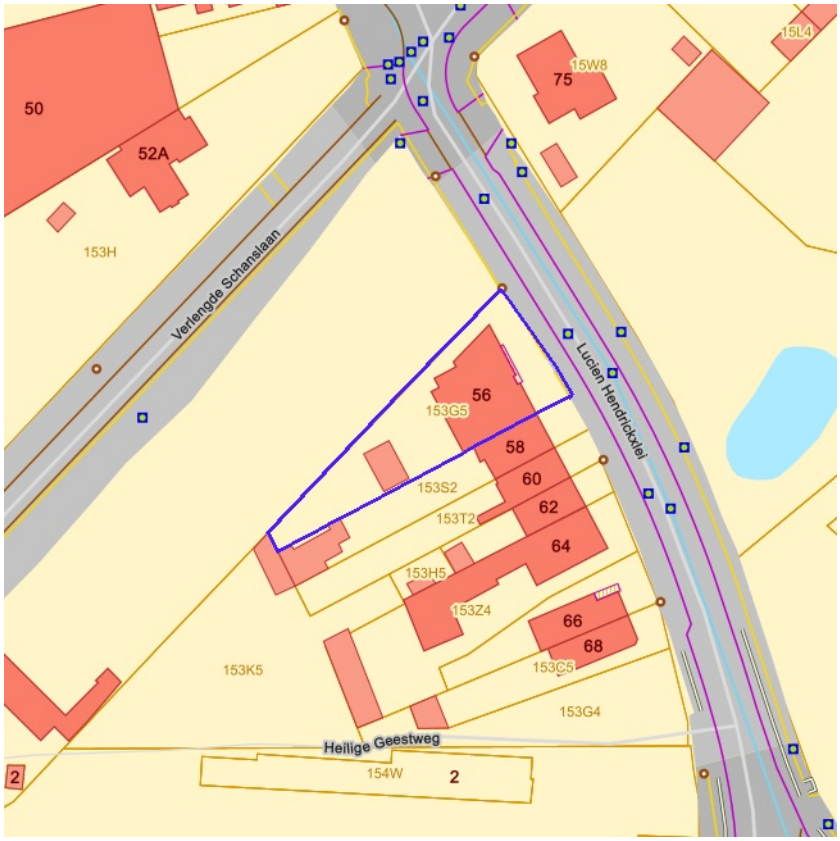

Jachtterreinen

klik naar geo-portaal

BRONNEN
Agentschap Informatie Vlaanderen
WMS Jacht

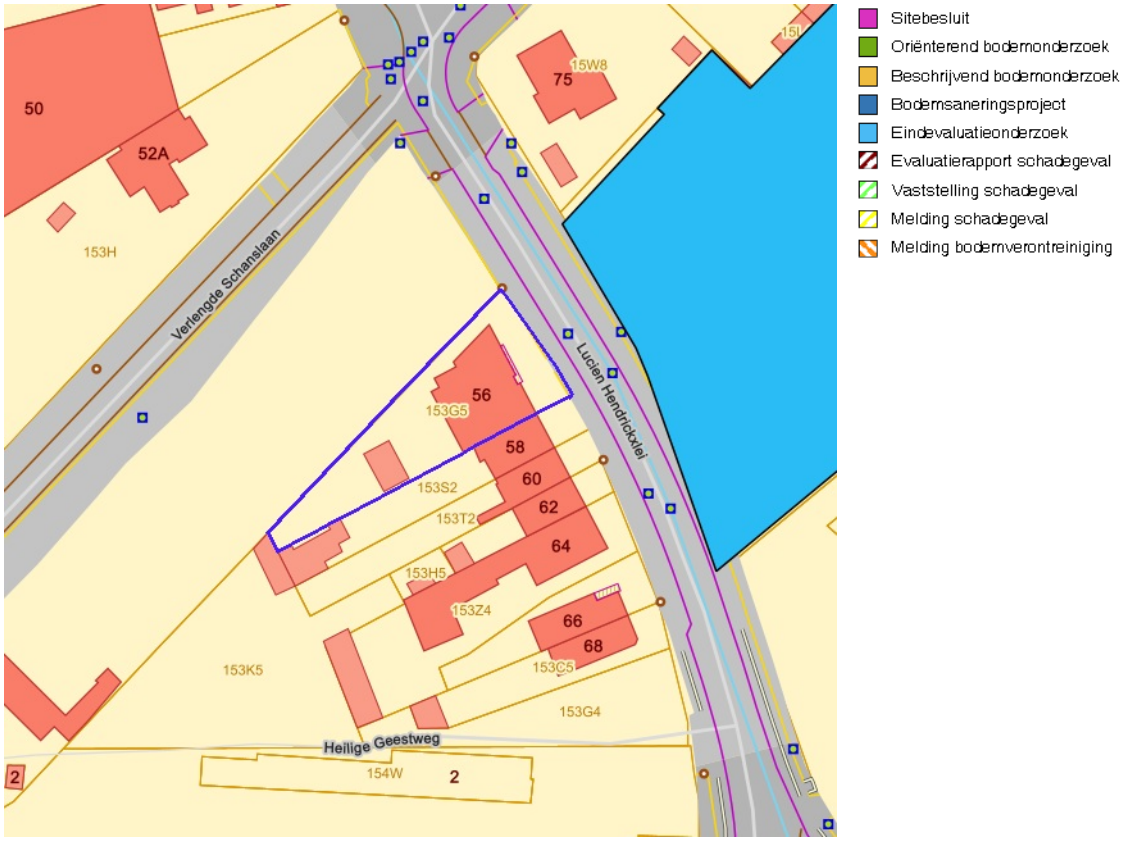

BRONNEN
Openbare Afvalstoffenmaatschappij voor het Vlaamse Gewest
WMS Mercator Publieke View Service
WFS Mercator Publieke Download Service

Gewestplan

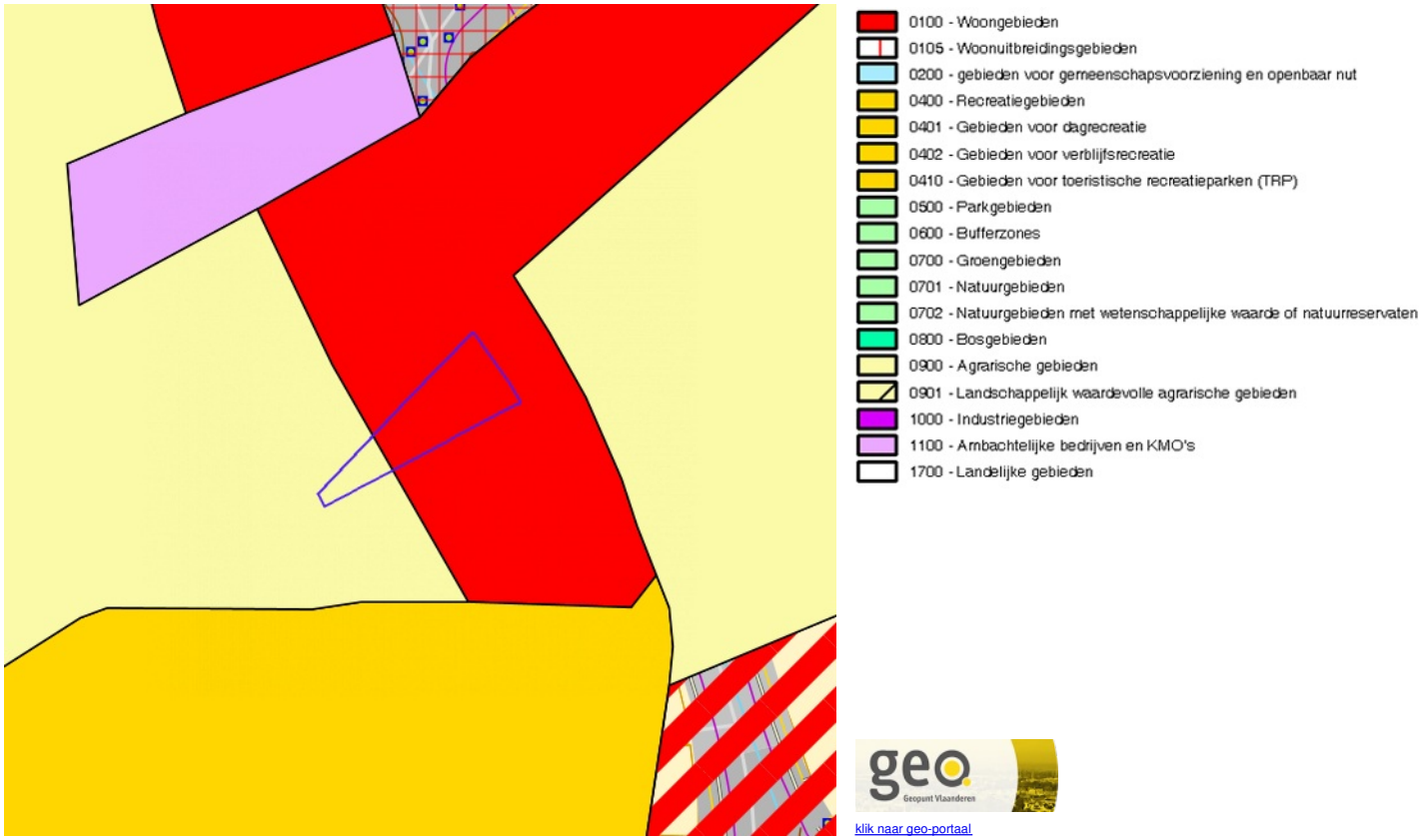

klik naar geo-portaal

Gewestplan	
Identificator	b530da82-448c-41b7-ada2-0c7ae9da18be
Dossier type	GWP
Unieke identificatienummer	GWP_02000_222_00014_00001
Naam	origineel gewestplan Antwerpen
Fase	BG ; Besluit tot goedkeuring
Deelgebiednummer	14
Identificatienummer van de objectgerichte voorschrifttekst	GWP_02000_222_00014_00001_00_0100
Naam van het stedenbouwkundig voorschrift	woongebieden
Identificatienummer van de objectgerichte voorschrifttekst	https://download.dsi.omgeving.vlaanderen.be/be.vl.omg.dsi.stukonderdeel.GWP_02000_222_00014_00001.BG.1.Dossierstuk.SV.1_1#page=1
Fichelink	https://dsi.omgeving.vlaanderen.be/fiche-detail/928c63ce-abd1-42b3-85d0-49e729a4a5cd
De categorie van gebiedsaanduiding	WON
Legende	0100
Ondergrond	TOPO
Datum van opmaak van de ondergrond	01/01/1971
Fasedatum	03/10/1979
Datum van verschijning in Belgisch Staatsblad	25/10/1979

Gewestplan	
Identificator	4121d696-87fe-45a8-b8ba-435f6a4a11f2
Dossier type	GWP
Unieke identificatienummer	GWP_02000_222_00014_00001
Naam	origineel gewestplan Antwerpen
Fase	BG ; Besluit tot goedkeuring
Deelgebiednummer	14
Identificatienummer van de objectgerichte voorschrifttekst	GWP_02000_222_00014_00001_00_0900

Naam van het stedenbouwkundig voorschrift	agrarische gebieden
Identificatienummer van de objectgerichte voorschrifttekst	https://download.dsi.omgeving.vlaanderen.be/be.vl.omg.dsi.stukonderdeel.GWP_02000_222_00014_00001.BG.1.Dossierstuk.SV.1_1#page=25
Fichelink	https://dsi.omgeving.vlaanderen.be/fiche-detail/928c63ce-abd1-42b3-85d0-49e729a4a5cd
De categorie van gebiedsaanduiding	LDB
Legende	0900
Ondergrond	TOPO
Datum van opmaak van de ondergrond	01/01/1971
Fasedatum	03/10/1979
Datum van verschijning in Belgisch Staatsblad	25/10/1979

BRONNEN
Vlaamse Overheid, Departement Omgeving, Vlaams Planbureau voor Omgeving
WMS Mercator Publieke View Service
WFS Mercator Publieke Download Service

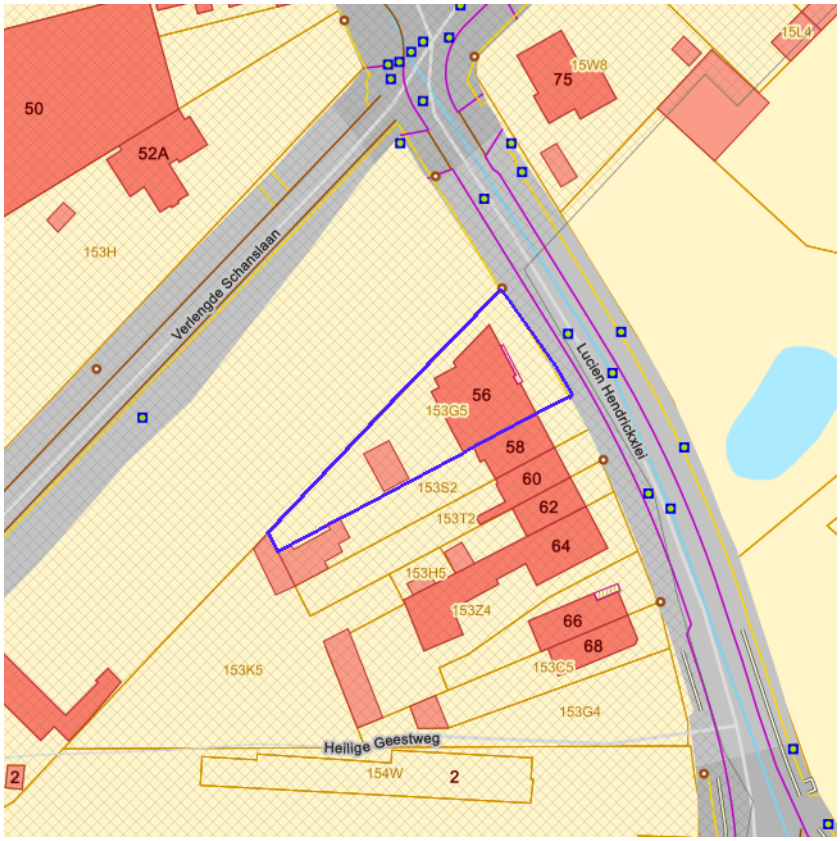

Contour van grondvlakken
Contour van overdrukken
Contour van lijnen

klik naar geo-portaal

Gewestelijk Ruimtelijk Uitvoeringsplan	
Identificator	9e0a4fd8-e9ec-48bb-ad8e-bcb903ca28d4
Identificatienummer van het plan, uniek in Vlaanderen	RUP_02000_212_00195_00001
Dossier type	gewRUP
Fase	BG ; Besluit tot goedkeuring
Fasedatum	19/06/2009
Deelgebiednummer	00
Identificatienummer stedenbouwkundig voorschrift	RUP_02000_212_00195_00001_0_BG
Nummer van het stedenbouwkundige voorschrift	0
Naam van het stedenbouwkundig voorschrift	Afbakeningslijn grootstedelijk gebied Antwerpen
Legende	00103_00
Ondergrond	KADVEC
Datum van opmaak van de ondergrond	01/01/2005
Identificatienummer van de objectgerichte voorschrifttekst	https://download.dsi.omgeving.vlaanderen.be/be.vl.omg.dsi.stukonderdeel.RUP_02000_212_00195_00001.BG.3.Dossierstuk.SV.1_1#page=3
Fichelink	https://dsi.omgeving.vlaanderen.be/fiche-detail/e22f3f7f-7102-4217-ac36-c33a04b34992
Datum van verschijning in Belgisch Staatsblad	09/07/2009

BRONNEN
Vlaamse Overheid, Departement Omgeving, Vlaams Planbureau voor Omgeving
WMS Mercator Publieke View Service
WFS Mercator Publieke Download Service

Cultuurhistorische landschappen / archeologische sites / stads- en dorpsgezichten / monumenten en overgangszones

Cultuurhistorische landschappen
Archeologische sites
Stads- en dorpsgezichten
Monumenten
Overgangszones

Vlaanderen is erfgoed

klik naar geo-portaal

BRONNEN
OpenStreetMap; Vlaamse Overheid - Agentschap Onroerend Erfgoed (© Deze data is eigendom van Agentschap Onroerend Erfgoed)
WMS Agentschap Onroerend Erfgoed Publieke View Service
WFS Agentschap Onroerend Erfgoed Publieke Download Service

Vastgestelde Inventarissen / landschapsatlas / historische tuinen en parken / houtige beplantingen / archeologische zones / bouwkundig erfgoed

- Landschapsatlas
- Historische tuinen en parken
- Houtige beplantingen
- Archeologische zones
- Bouwkundig erfgoed

Vlaanderen is erfgoed

klik naar geo-portaal

BRONNEN
OpenStreetMap; Vlaamse Overheid - Agentschap Onroerend Erfgoed (© Deze data is eigendom van Agentschap Onroerend Erfgoed)
WMS Agentschap Onroerend Erfgoed Publieke View Service
WFS Agentschap Onroerend Erfgoed Publieke Download Service

Kernzones en bufferzones

Vlaanderen is erfgoed

klik naar geo-portaal

BRONNEN
OpenStreetMap; Vlaamse Overheid - Agentschap Onroerend Erfgoed (© Deze data is eigendom van Agentschap Onroerend Erfgoed)
WMS Agentschap Onroerend Erfgoed Publieke View Service
WFS Agentschap Onroerend Erfgoed Publieke Download Service

Plannen

Beheersplannen
Onroerenderfgoedrichtplannen

klik naar geo-portaal

BRONNEN
OpenStreetMap; Vlaamse Overheid - Agentschap Onroerend Erfgoed (© Deze data is eigendom van Agentschap Onroerend Erfgoed)
WMS Agentschap Onroerend Erfgoed Publieke View Service
WFS Agentschap Onroerend Erfgoed Publieke Download Service

Gebieden geen archeologie

Gebieden geen archeologie - gewestelijk
Gebieden geen archeologie - gemeentelijk

klik naar geo-portaal

BRONNEN
OpenStreetMap; Vlaamse Overheid - Agentschap Onroerend Erfgoed (© Deze data is eigendom van Agentschap Onroerend Erfgoed)
WMS Agentschap Onroerend Erfgoed Publieke View Service
WFS Agentschap Onroerend Erfgoed Publieke Download Service

Bouwkundig, archeologisch en landschappelijk waardevol onroerend erfgoed

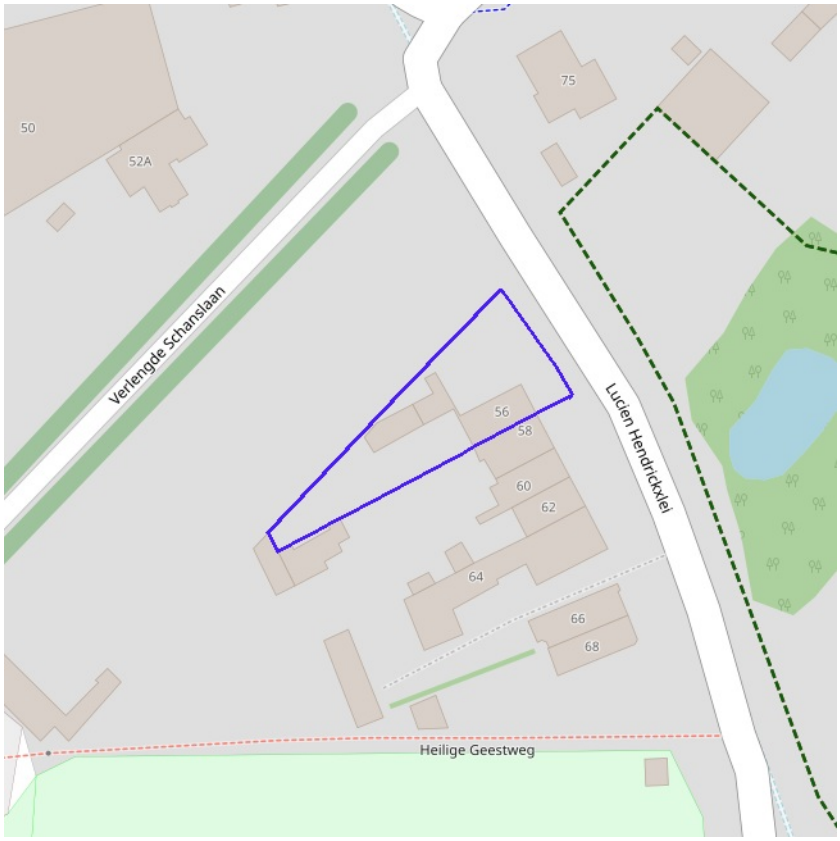

Archeologisch erfgoed - gehelen
Bouwkundig erfgoed - elementen
Landschappelijk erfgoed - elementen
Landschappelijk erfgoed - gehelen

Vlaanderen is erfgoed

klik naar geo-portaal

BRONNEN
OpenStreetMap; Vlaamse Overheid - Agentschap Onroerend Erfgoed (© Deze data is eigendom van Agentschap Onroerend Erfgoed)
WMS Agentschap Onroerend Erfgoed Publieke View Service
WFS Agentschap Onroerend Erfgoed Publieke Download Service

Erfgoedlandschappen

Erfgoedlandschappen (indicatief)

Vlaanderen
is erfgoed

klik naar geo-portaal

BRONNEN
OpenStreetMap; Vlaamse Overheid - Agentschap Onroerend Erfgoed (© Deze data is eigendom van Agentschap Onroerend Erfgoed)
WMS Agentschap Onroerend Erfgoed Publieke View Service
WFS Agentschap Onroerend Erfgoed Publieke Download Service

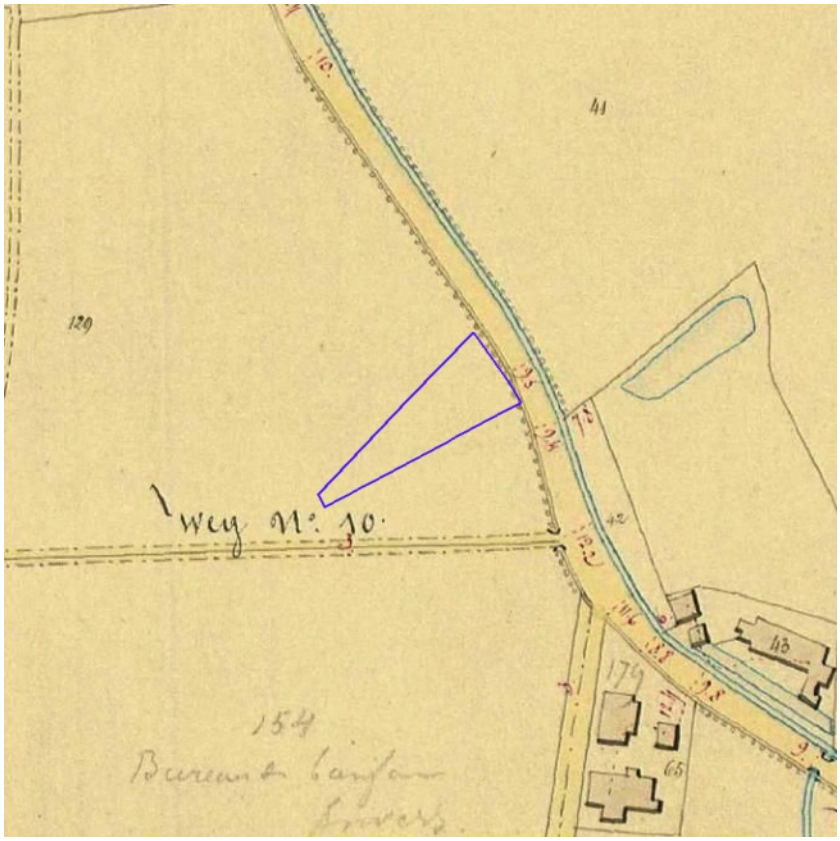

klik naar geo-portaal

BRONNEN
Provincie Vlaams-Brabant, Provincie Limburg, Provincie Oost-Vlaanderen, Provincie West-Vlaanderen, Provincie Antwerpen
WMS Atlas der Buurtwegen