

Scénario A

SITUATION PROJETÉE - AXONOMÉTRIE, PLANS, COUPES, ÉLÉVATIONS



1:100

R-1

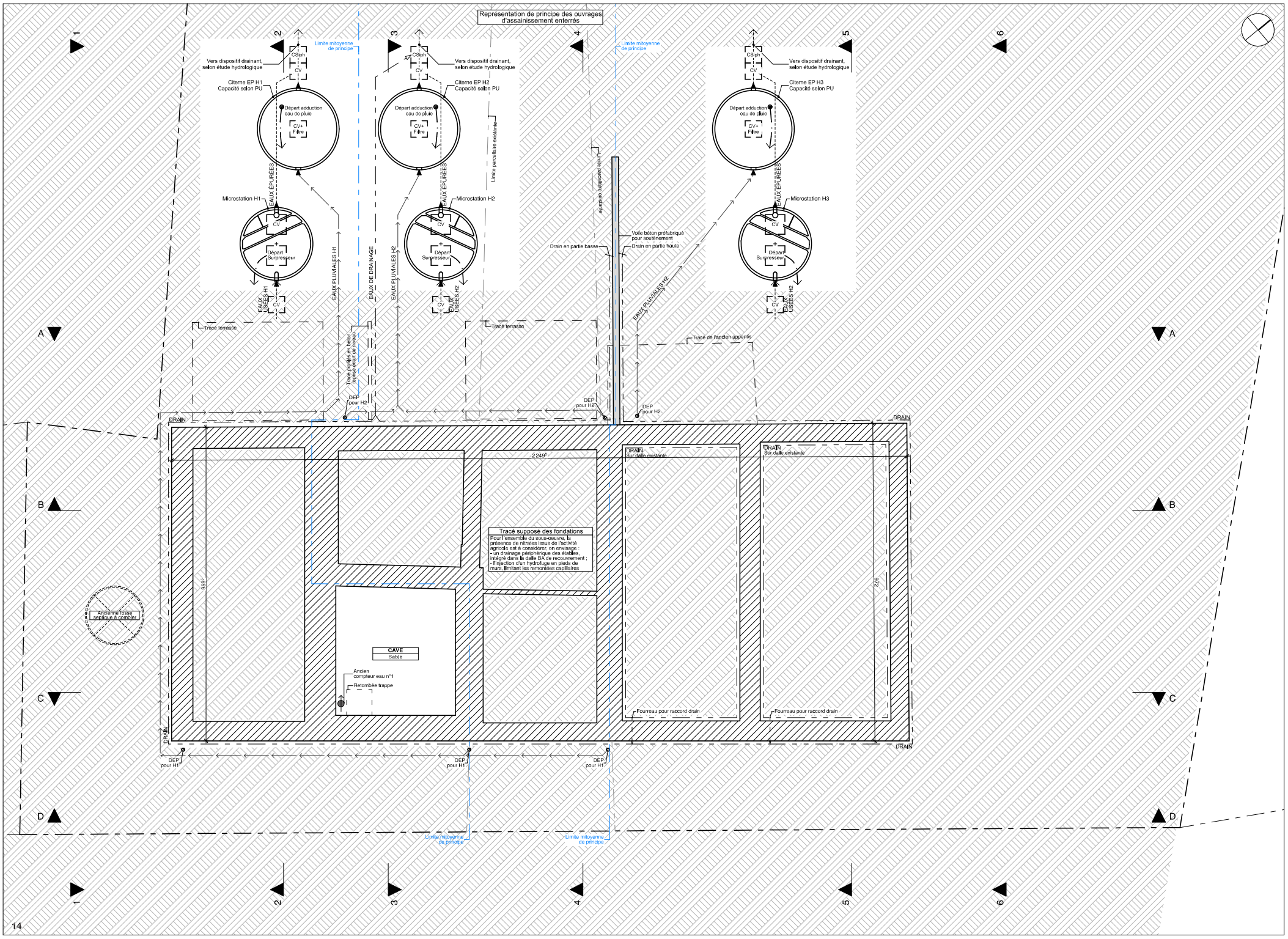

Représentation de principe des ouvrages d'assainissement enterrés
Limite mitoyenne de principe
Vers dispositif drainant, selon étude hydrologique
CSiph
CV
Citerne EP H1 Capacité selon PU
Citerne EP H2 Capacité selon PU
Citerne EP H3 Capacité selon PU
Départ adduction eau de pluie
CV+ Filtre
Limite parcellaire existante
EAUX ÉPURÉES
Microstation H1
Microstation H2
Microstation H3
Départ Surpresseur
EAUX USÉES H1
EAUX USÉES H2
EAUX PLUVIALES H1
EAUX PLUVIALES H2
EAUX DE DRAINAGE
Voile béton préfabriqué pour soutènement
Drain en partie basse
Drain en partie haute
Tracé terrasse
Tracé de l'ancien appentis
Tracé profilés en béton, reprise écart de niveau
DEP pour H2
DEP pour H1
DRAIN
Sur dalle existante
2 249°
959°
972
Tracé supposé des fondations
Pour l'ensemble du sous-oeuvre, la présence de nitrates issus de l'activité agricole est à considérer, on envisage :
- un drainage périphérique des étables, intégré dans la dalle BA de recouvrement ;
- l'injection d'un hydrofuge en pieds de murs, limitant les remontées capillaires
Ancienne fosse septique à combler
CAVE
Sable
Ancien compteur eau n°1
Retombée trappe
Fourreau pour raccord drain

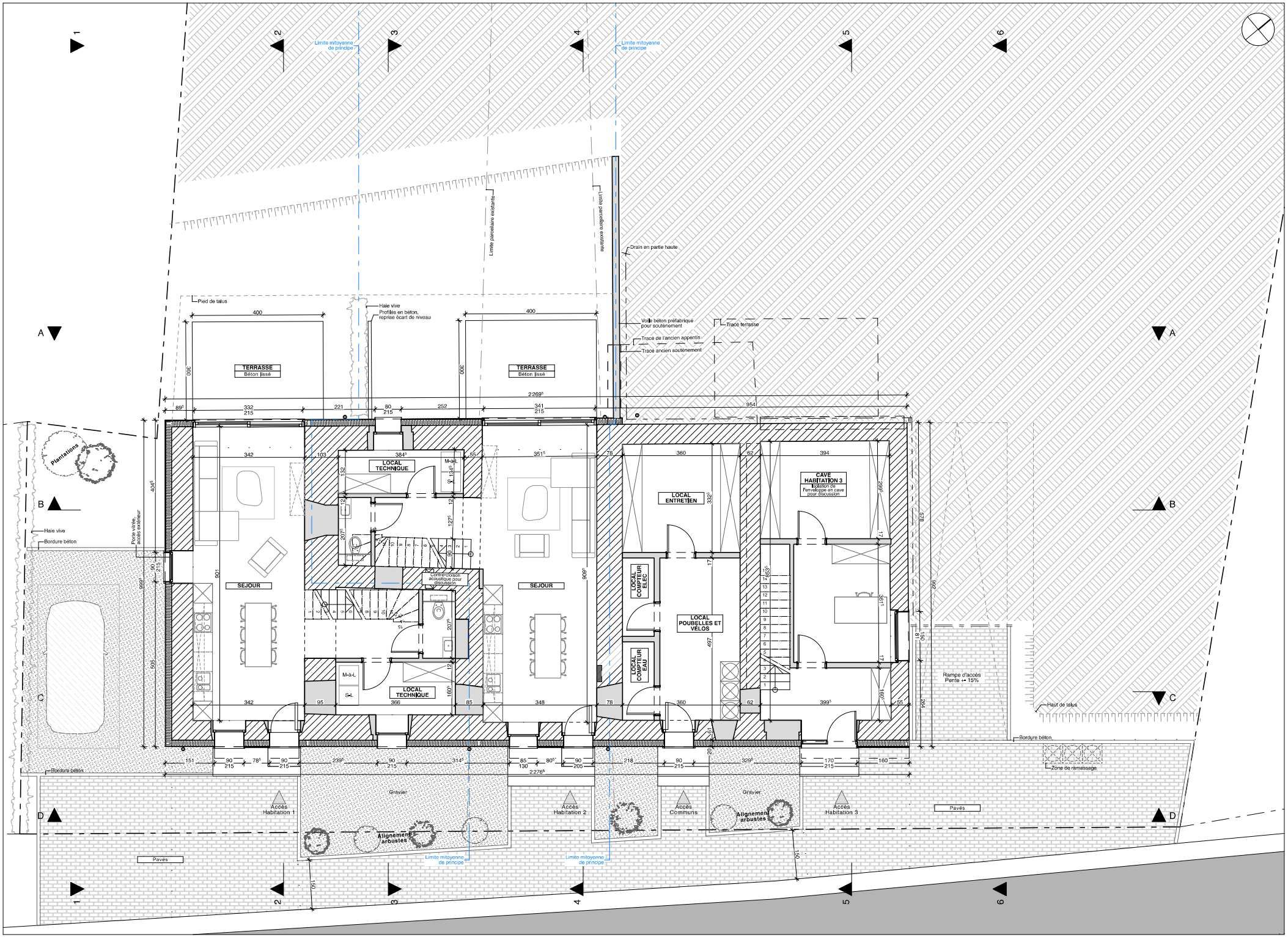
1:100
R+0
Limite mitoyenne de principe
Limite parcellaire existante
Limite parcellaire existante
Drain en partie haute
Pied de talus
Haie vive
Profilés en béton, reprise écart de niveau
Voile béton préfabriqué pour soutènement
Tracé terrasse
Tracé de l'ancien appentis
Tracé ancien soutènement
TERRASSE
Béton lissé
TERRASSE
Béton lissé
LOCAL TECHNIQUE
LOCAL TECHNIQUE
LOCAL ENTRETIEN
CAVE HABITATION 3
Isolation de l'enveloppe en cave pour discussion
LOCAL COMPTEUR ELEC
LOCAL POUBELLES ET VÉLOS
LOCAL COMPTEUR EAU
SEJOUR
SEJOUR
Contre-chassis acoustique pour discussion
Plantations
Haie vive
Bordure béton
Porte vitrée, accès extérieur
Bordure béton
Rampe d'accès Pente = 15%
Haut de talus
Bordure béton
Zone de ramassage
Gravier
Gravier
Pavés
Pavés
Accès Habitation 1
Accès Habitation 2
Accès Communs
Accès Habitation 3
Alignement arbustes
Alignement arbustes
Limite mitoyenne de principe
Limite mitoyenne de principe
A
B
C
D
1
2
3
4
5
6

1:100

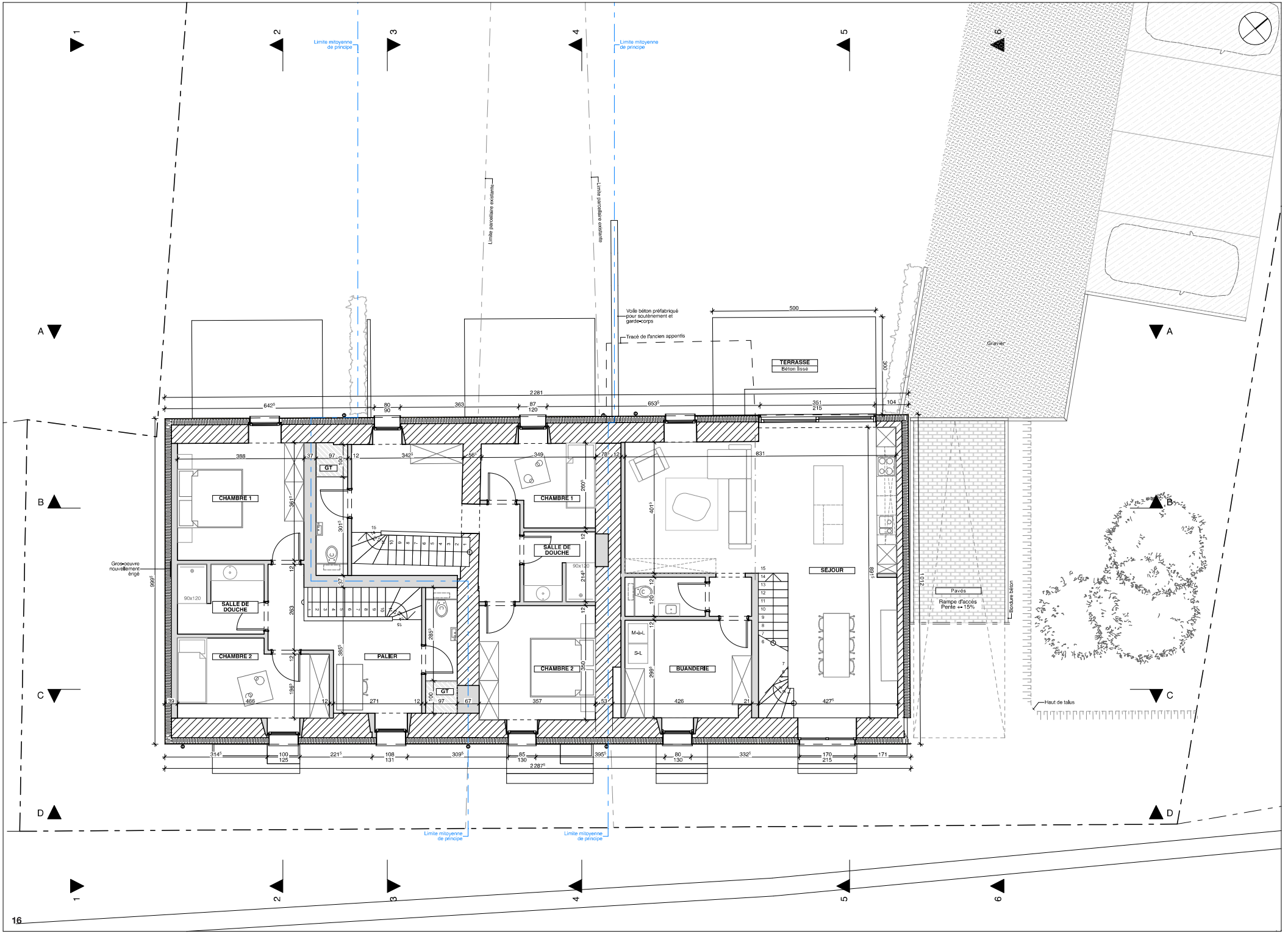

Limite mitoyenne de principe
Limite parcellaire existante
Voile béton préfabriqué pour soutènement et garde-corps
Tracé de l'ancien appentis
TERRASSE
Béton lissé
Gravier
CHAMBRE 1
CHAMBRE 2
SALLE DE DOUCHE
GT
PALIER
BUANDERIE
SEJOUR
M-à-L
S-L
Gros-oeuvre nouvellement érigé
Pavés
Rampe d'accès
Pente ++ 15%
Bordure béton
Haut de talus

R+1

1:100

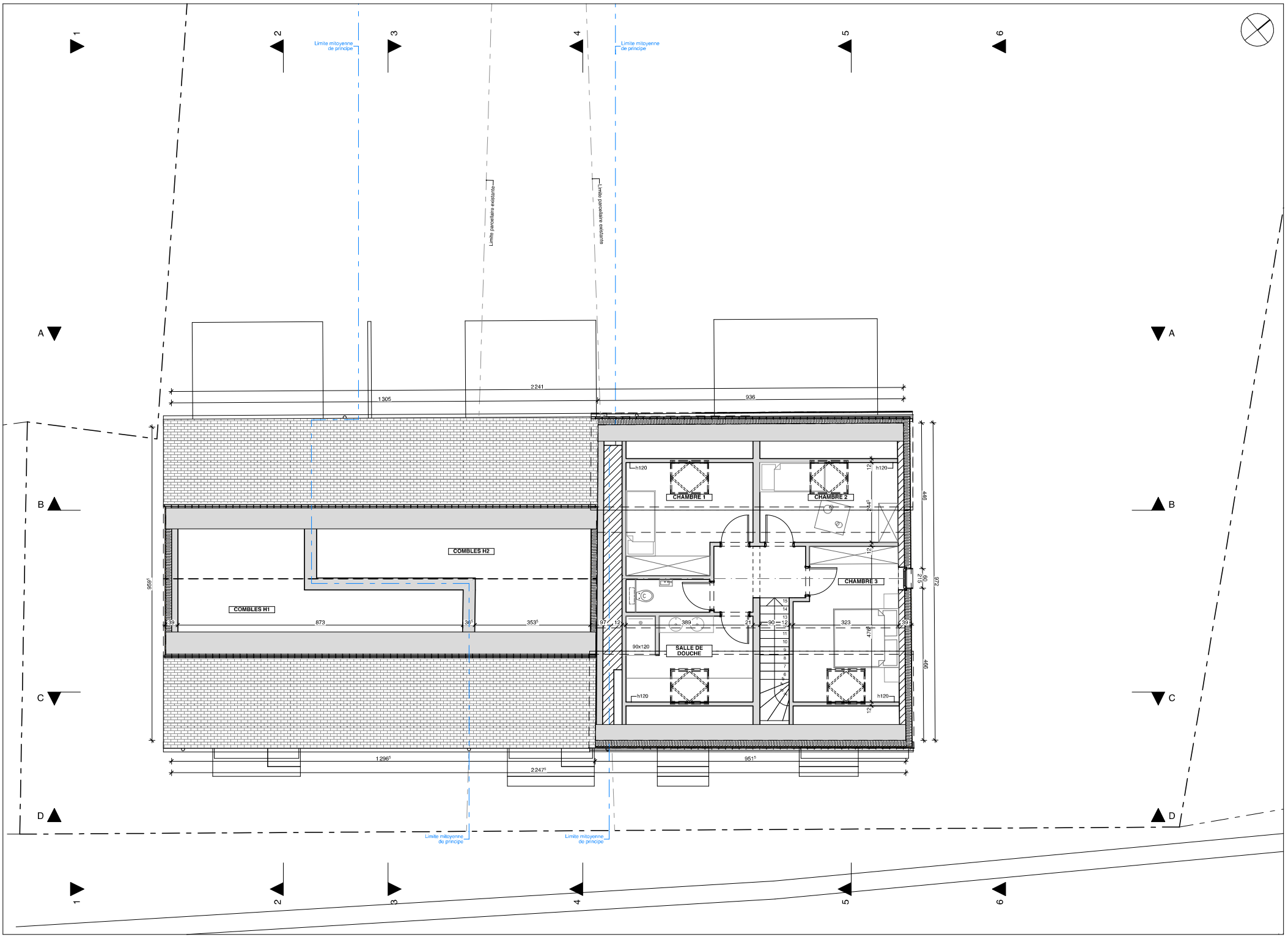

Limite mitoyenne de principe
Limite parcellaire existante
COMBLES H1
COMBLES H2
CHAMBRE 1
CHAMBRE 2
CHAMBRE 3
SALLE DE DOUCHE
h120
90x120
2241
1305
936
873
353
389
323
1296
951
2247
959
446
60
215
972
466

R+2

1:200

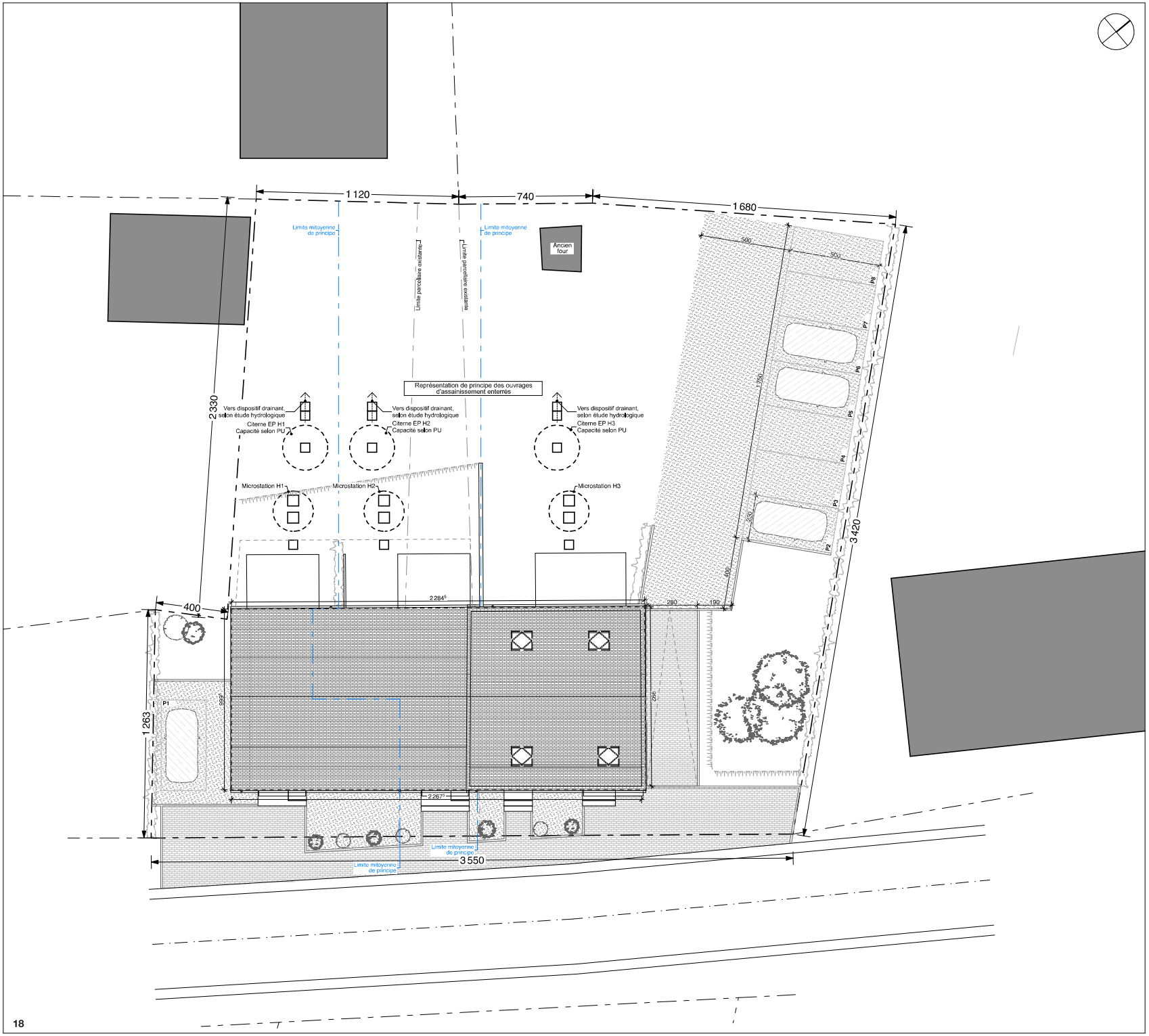

1 120
740
1 680
Limite mitoyenne de principe
Limite parcellaire existante
Limite parcellaire existante
Limite mitoyenne de principe
Ancien four
Représentation de principe des ouvrages d'assainissement enterrés
Vers dispositif drainant, selon étude hydrologique
Citerne EP H1
Capacité selon PU
Vers dispositif drainant, selon étude hydrologique
Citerne EP H2
Capacité selon PU
Vers dispositif drainant, selon étude hydrologique
Citerne EP H3
Capacité selon PU
Microstation H1
Microstation H2
Microstation H3
2 330
3 420
400
1 263
3 550
2 284⁵
2 267³
P1
P2
P3
P4
P5
P6
P7
P8

R+T

1:100

C1

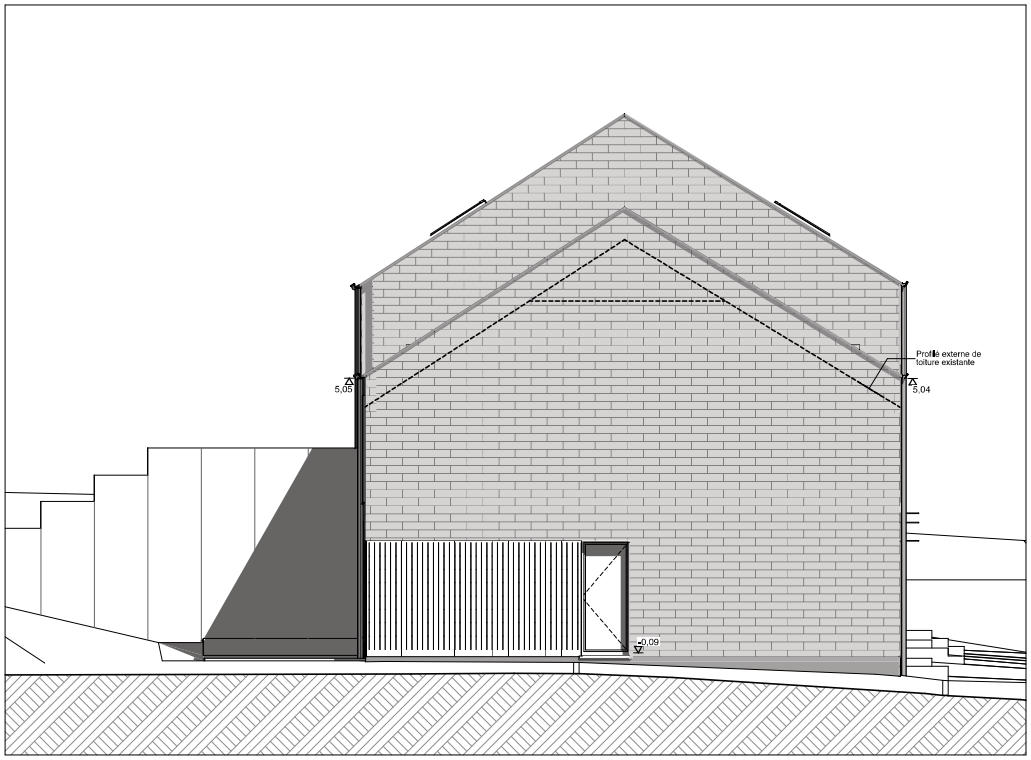

1:100

C2

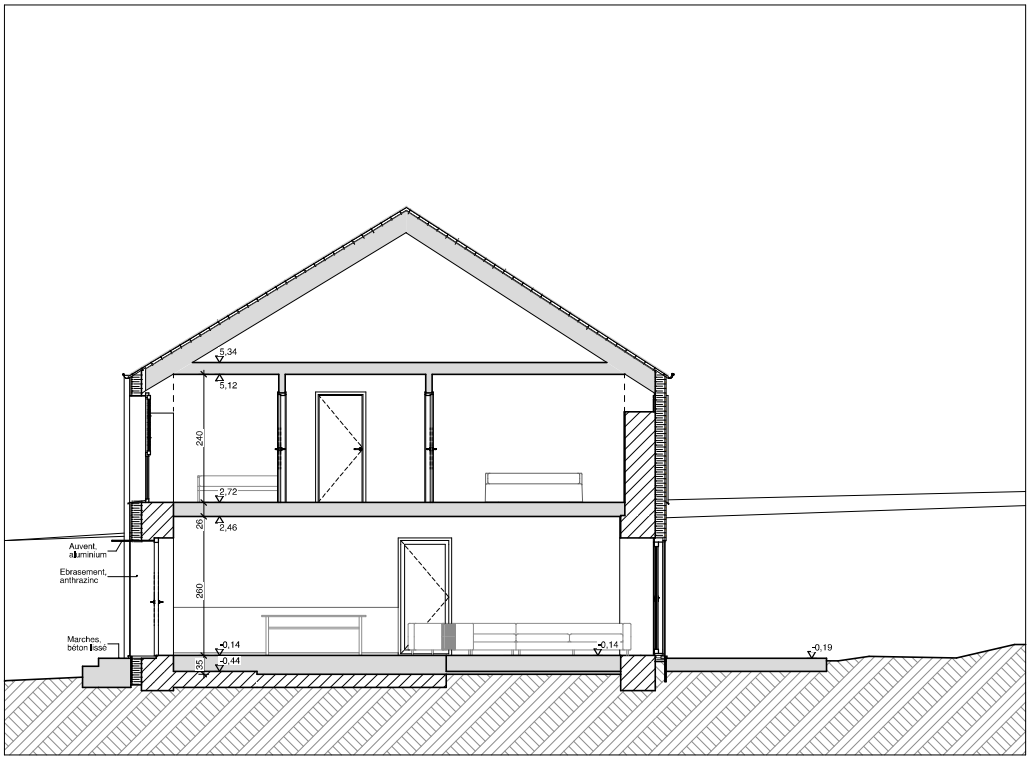

1:100

C3

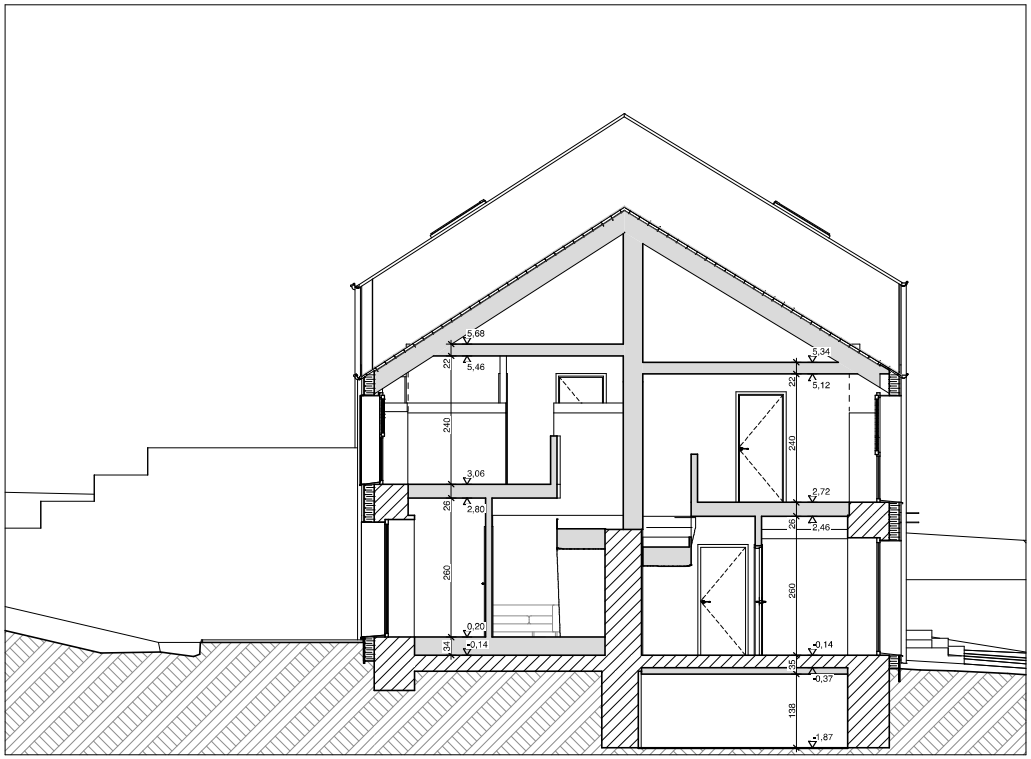

1:100

C4

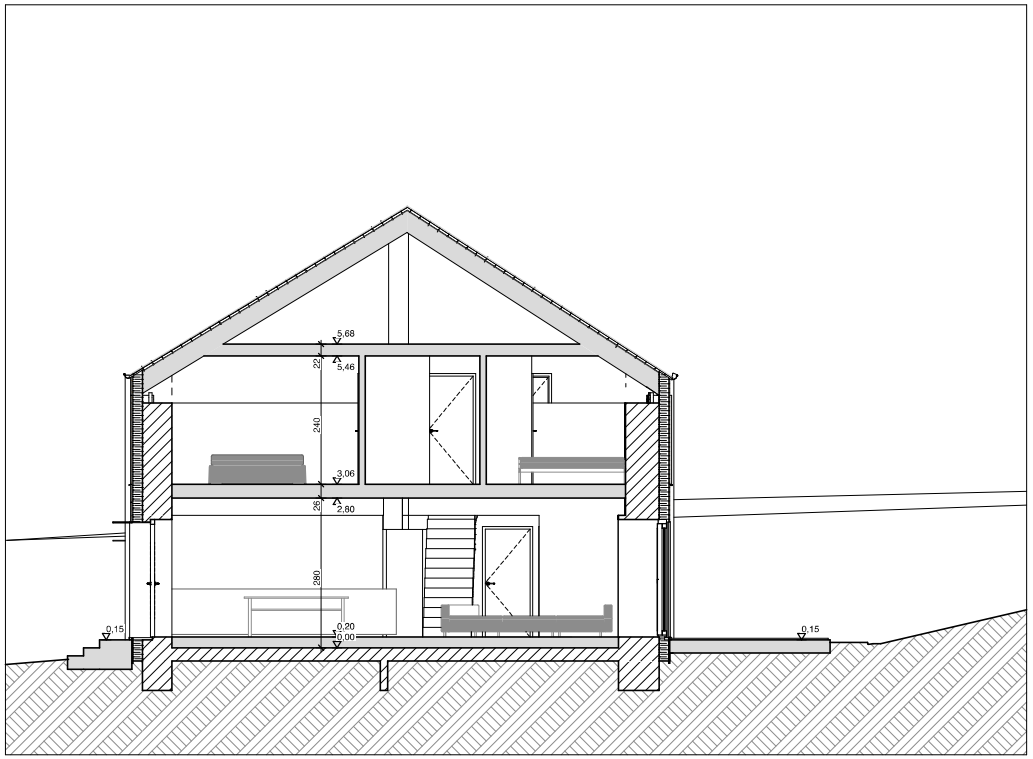

1:100

C5

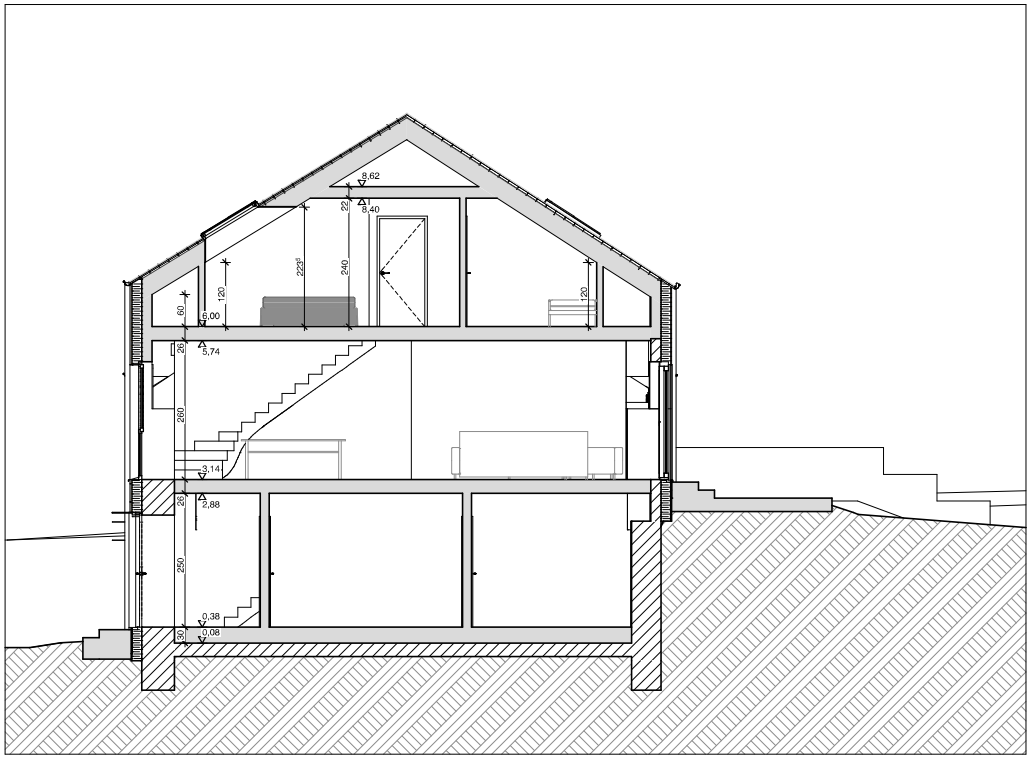

1:100

C6

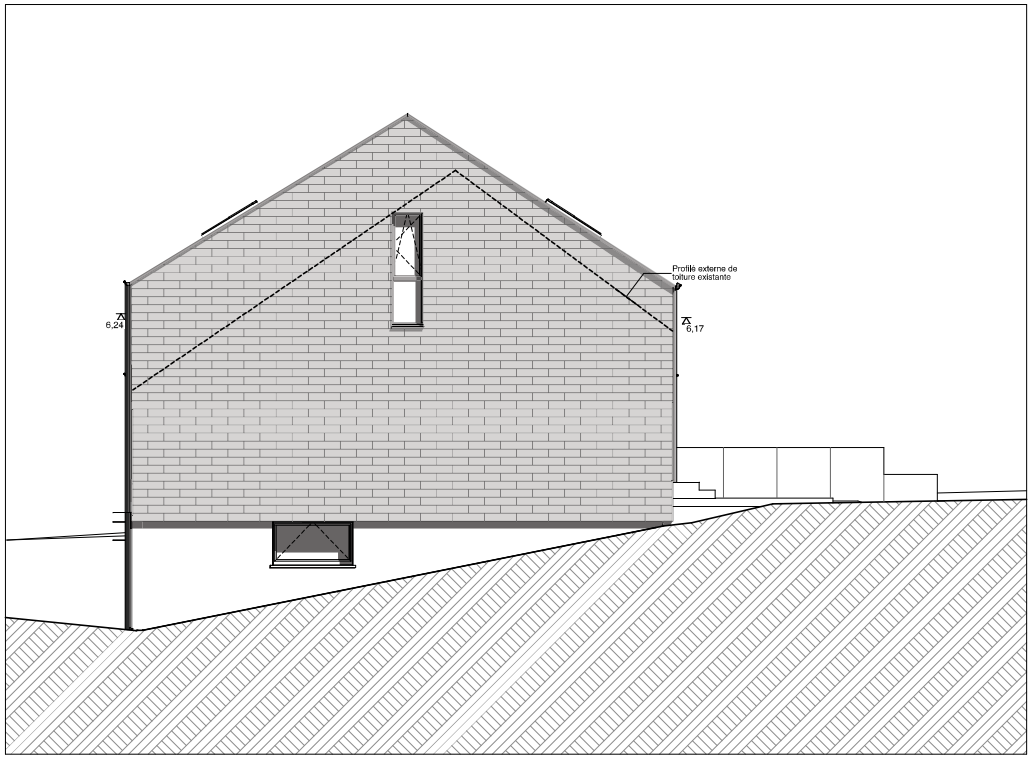

1:100

CA



1:100

CB

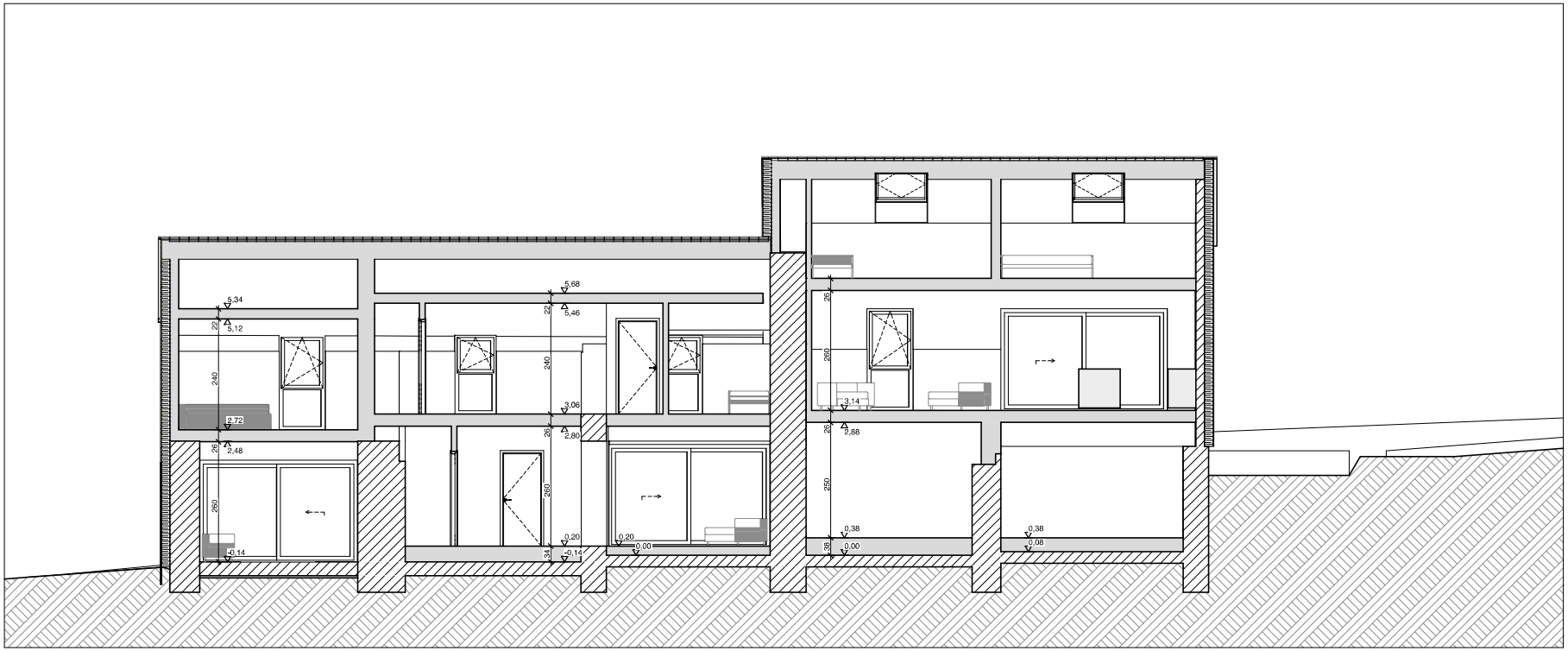

1:100

CC

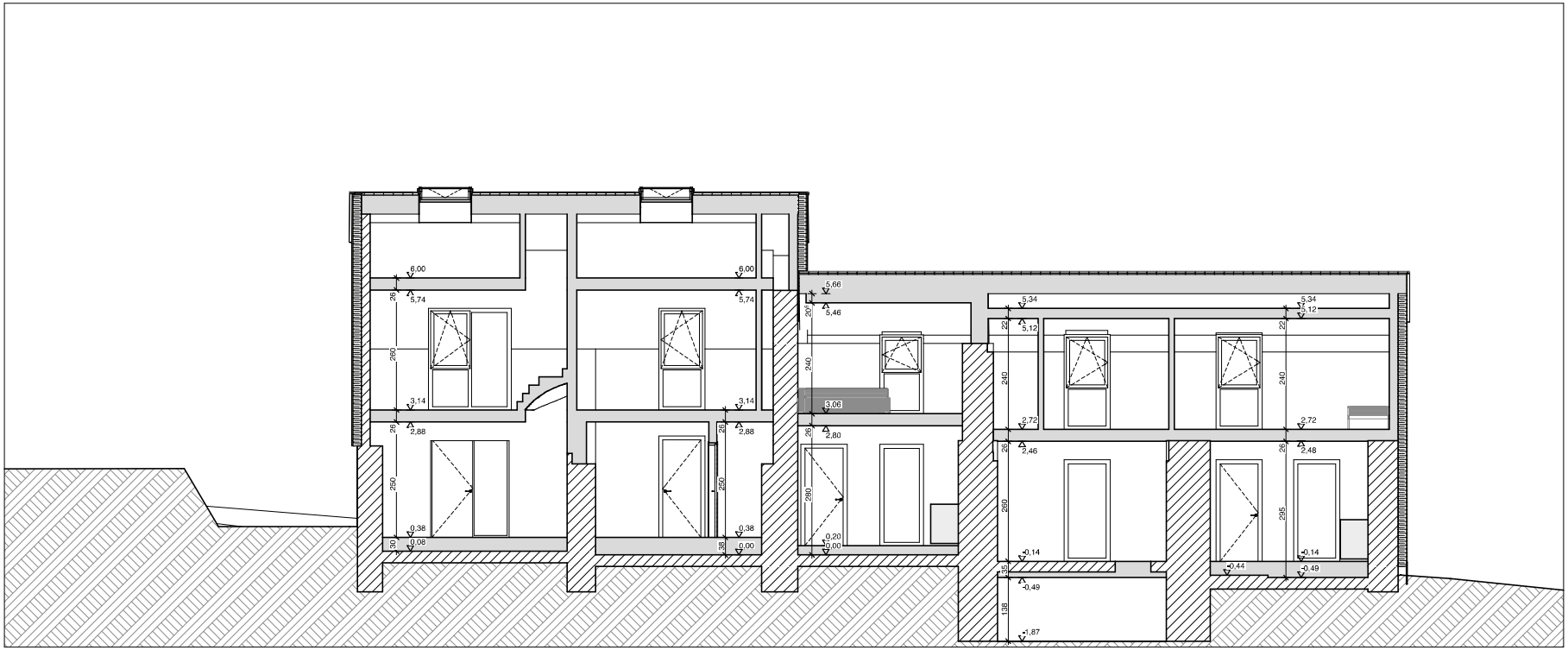

1:100

CD

