



Wallonie



Service public
de Wallonie

Géoportail de la Wallonie

Vue aérienne



1: 1000

30 m

NAVTEQ 2014, SPW | SPW (2016) | AGDP (2017)



Wallonie



Service public
de Wallonie

Géoportail de la Wallonie

Vue aérienne

Mon nom / organisme :

IMMO KS



Wallonie



Service public
de Wallonie

CWATUP - Règlement Communal d'Urbanisme (RCU)

Règlements Communaux d'Urbanisme

 Règlements Communaux d'Urbanisme

CWATUP - Règlement Général sur les Bâtisses en Site Rural (RGBSR)

Périmètres de Règlement Général sur les Bâtisses en Site Rural


-  Plateau Limoneux Hennuyer
-  Plateau Limoneux Brabançon
-  Condroz
-  Hesbaye
-  Pays de Herve
-  Fagne-Famenne
-  Ardenne
-  Lorraine

Étiquettes des périmètres de Règlement Général sur les Bâtisses en Site Rural

Étiquettes des périmètres de Règlement Général sur les Bâtisses en Site Rural



CWATUP - Schémas de structure communaux (SSC)

Schémas de Structure Communaux

 Schémas de Structure Communaux

Plan parcellaire cadastral - situation au 01/01/2017 (Cadmap 2017)

Parcelles cadastrales

-  PR - Parcelle privative
-  PP - Parcelle domaine public ou domaine perdu

Bâtiments

 Bâtiments