






## Renommer

### Plans d'Assainissement par Sous-bassin Hydrographique (PASH) - Série











#### Stations d'épuration publiques

-  Existant
-  En construction
-  A l'étude
-  A déclasser
-  Hors Wallonie




#### Stations de pompage

-  Existant
-  En construction
-  A l'étude



#### Egouts







-  Egout gravitaire - Existant (localisation vérifiée)
-  Egout gravitaire - Existant (schématique, localisation à vérifier)
-  Egout gravitaire - En construction
-  Egout gravitaire - A l'étude
-  Egout gravitaire - Existence à vérifier auprès de la commune
-  Egout sous pression - Existant (localisation vérifiée)
-  Egout sous pression - Existant (schématique, localisation à vérifier)
-  Egout sous pression - En construction
-  Egout sous pression - A l'étude
-  Egout sous pression - Existence à vérifier auprès de la commune

#### Nature égouts





-  Strictement eaux usées
-  Strictement eaux claires
-  Unitaire (eaux usées et claires)

#### Collecteurs

-  Collecteur gravitaire - Existant (localisation vérifiée)
-  Collecteur gravitaire - Existant (schématique, localisation à vérifier)





-  Collecteur gravitaire - En construction
-  Collecteur gravitaire - A l'étude
-  Collecteur sous-pression - Existant (localisation vérifiée)
-  Collecteur sous-pression - Existant (schématique, localisation à vérifier)
-  Collecteur sous-pression - En construction
-  Collecteur sous-pression - A l'étude

### Régime d'assainissement

-  Collectif
-  Collectif hors zone urbanisable
-  Autonome
-  Transitoire

### ERRUISSOL - Risque de ruissellement concentré

#### Risque de ruissellement concentré

-  faible, bassin versant afférent entre 1 et 9 ha
-  moyen, bassin versant afférent entre 9 et 18 ha
-  élevé, bassin versant afférent de plus de 18 ha
-  réseau hydrographique