

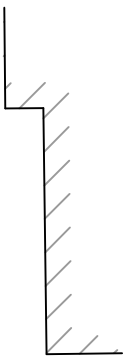

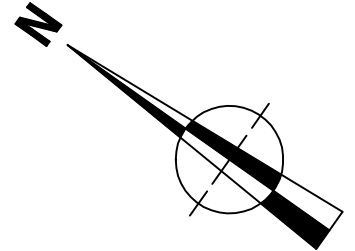


49503 - 25/03/2021

VERKAVELINGSPLAN
 Gemeente Heist-op-den-Berg
 Voorheen Wiekevorst - 5e Afd.
 Heerweg
 Sectie A nr. 504p

schaal:
 1 / 300

Dit ontwerpplan werd grafisch ingetekend o.b.v. kadastrale gegevens. De verdeling van de loten, oppervlaktes en afmetingen zijn slechts bij benadering correct.
 De definitieve opmetingen zullen uitgevoerd worden door de gevlmachtigde landmeter.
 Enkel het proces-verbaal van opmeting & afpaling mag gebruikt worden voor het verlijden van de eigendomsakten, en waarborgt zowel de oppervlaktes, afmetingen als grenslijnen.



Heerweg

