

## Renommer

### Plan parcellaire cadastral - situation au 01/01/2022 (CADGIS 2022)

#### Parcelles cadastrales



PR - Parcelle privative



PP - Parcelle domaine public ou domaine perdu

#### Bâtiments



Bâtiments

### Plans d'Assainissement par Sous-bassin Hydrographique (PASH) - Série grand public

#### Stations d'épuration publiques



Existant



En construction



A l'étude



A déclasser



Hors Wallonie

#### Stations de pompage



Existant



En construction



A l'étude

#### Eléments linéaires du réseau d'assainissement

##### Egouts

— Egout gravitaire - Existant (localisation vérifiée)

- - Egout gravitaire - Existant (schématique, localisation à vérifier)

— Egout gravitaire - En construction

— Egout gravitaire - A l'étude

— Egout gravitaire - Existence à vérifier auprès de la commune

➡ Egout sous pression - Existant (localisation vérifiée)

➡ Egout sous pression - Existant (schématique, localisation à vérifier)

➡ Egout sous pression - En construction

➡ Egout sous pression - A l'étude

➡ Egout sous pression - Existence à vérifier auprès de la commune



## Nature égouts


 Strictement eaux usées

 Strictement eaux claires

Unitaire (eaux usées et claires)


## Collecteurs

 Collecteur gravitaire - Existant (localisation vérifiée)

 Collecteur gravitaire - Existant (schématique, localisation à vérifier)


 Collecteur gravitaire - En construction

 Collecteur gravitaire - A l'étude

 Collecteur sous-pression - Existant (localisation vérifiée)

 Collecteur sous-pression - Existant (schématique, localisation à vérifier)

 Collecteur sous-pression - En construction

 Collecteur sous-pression - A l'étude

## Régime d'assainissement

 Collectif

 Collectif hors zone urbanisable

 Autonome

 Transitoire