

Détails de la recherche

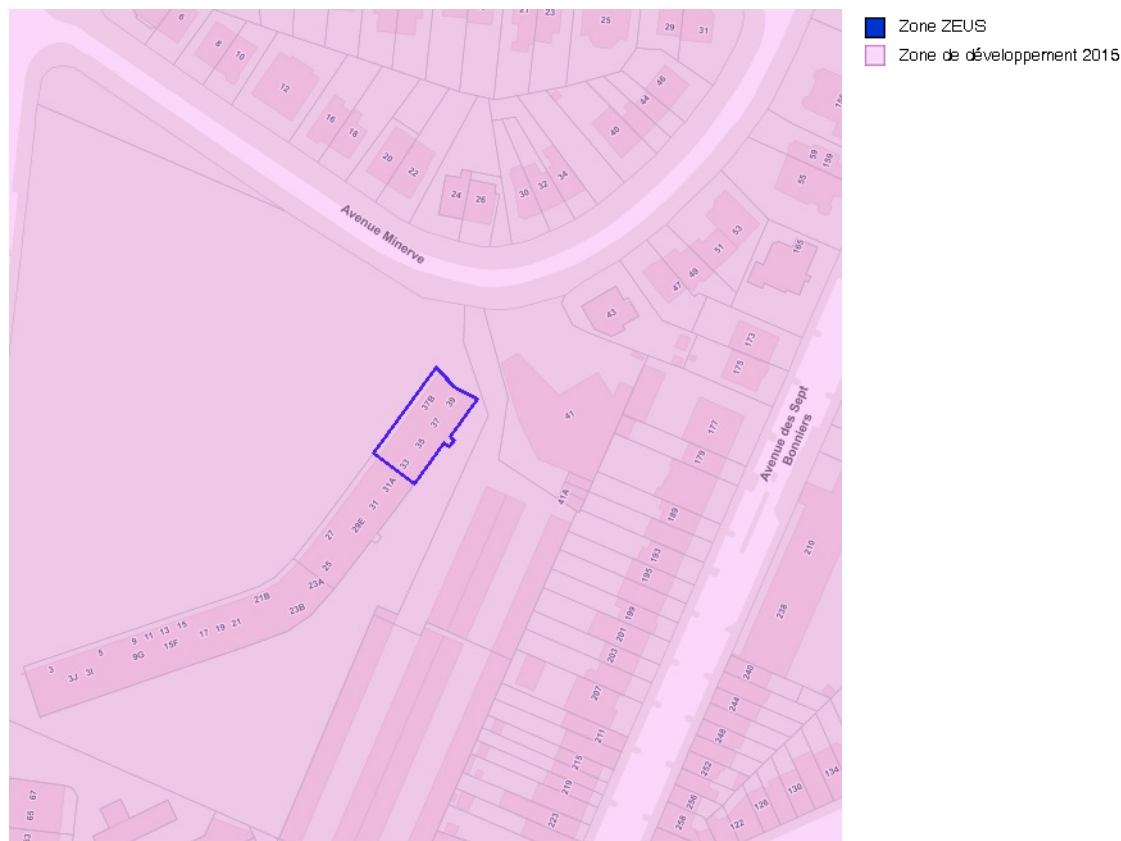
Référence	6cba200a20dc12a41caf
Date	09-05-2023
Référence cadastrale (CaPaKey)	21383 B 0020/00P057
Adresse approximative/localisation	avenue Minerve 35/ 37, 1190 Forest

Table des matières

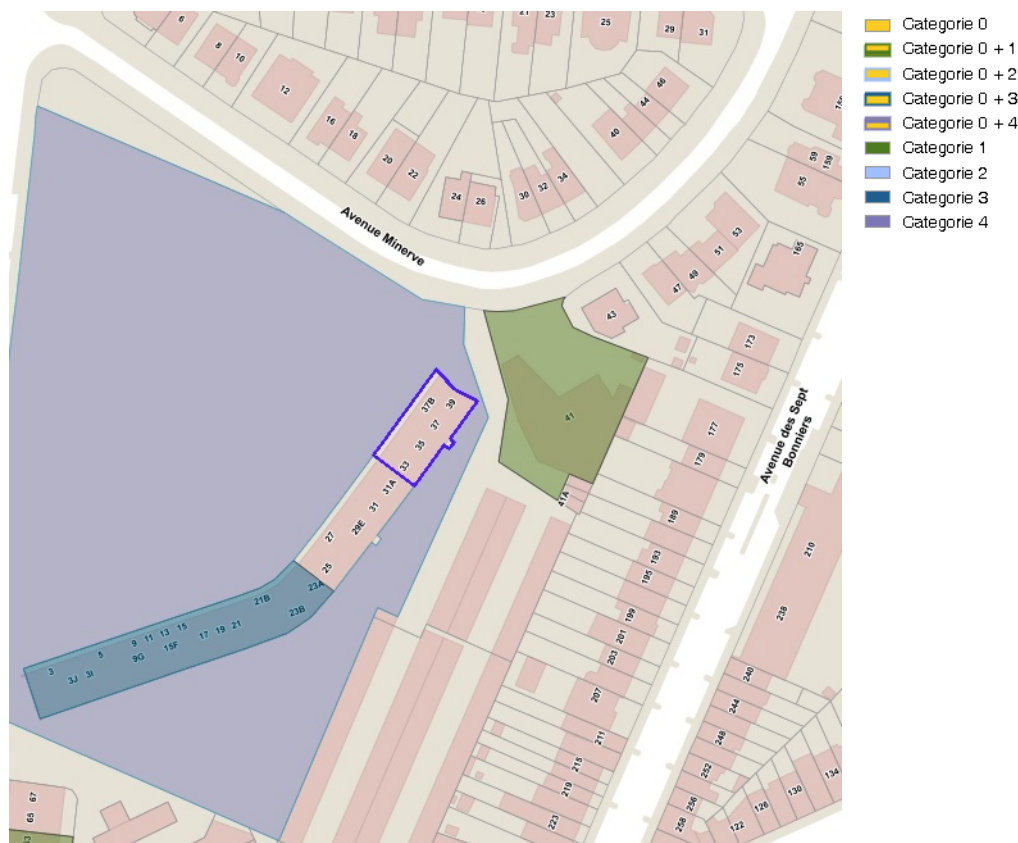
1. Plan parcellaire cadastral
2. Economie et Emploi
3. Inventaire Etat du Sol
4. Sites Natura 2000
5. Habitats Natura 2000
6. Réserves naturelles et espaces verts
7. Données hydrographiques
8. Inondation aléa et risque
9. Inondations fluviales
10. Orthophotoplan 2019
11. Contrats de Quartiers Durables
12. Contrats de Rénovation urbaine (Programmes)
13. Zones de préemption
14. Urbanisme
15. Monuments et Sites - statut légal et Registre
16. Monuments et Sites - Atlas Archéologique
17. Monuments et Sites - Inventaire archéologique et historique
18. Monuments et Sites - Patrimoine Naturel



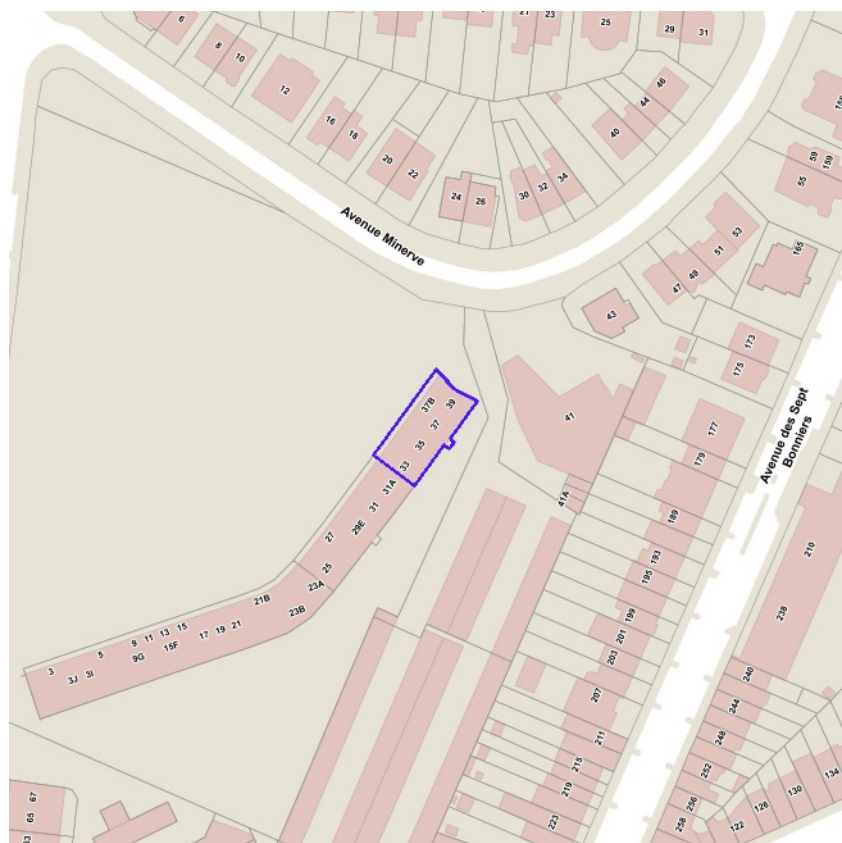
PROPRIÉTAIRE
BUP - Urban
[Brugis WMS](#)



PROPRIÉTAIRE
Bruxelles Economie et Emploi
[Brugis WMS](#)

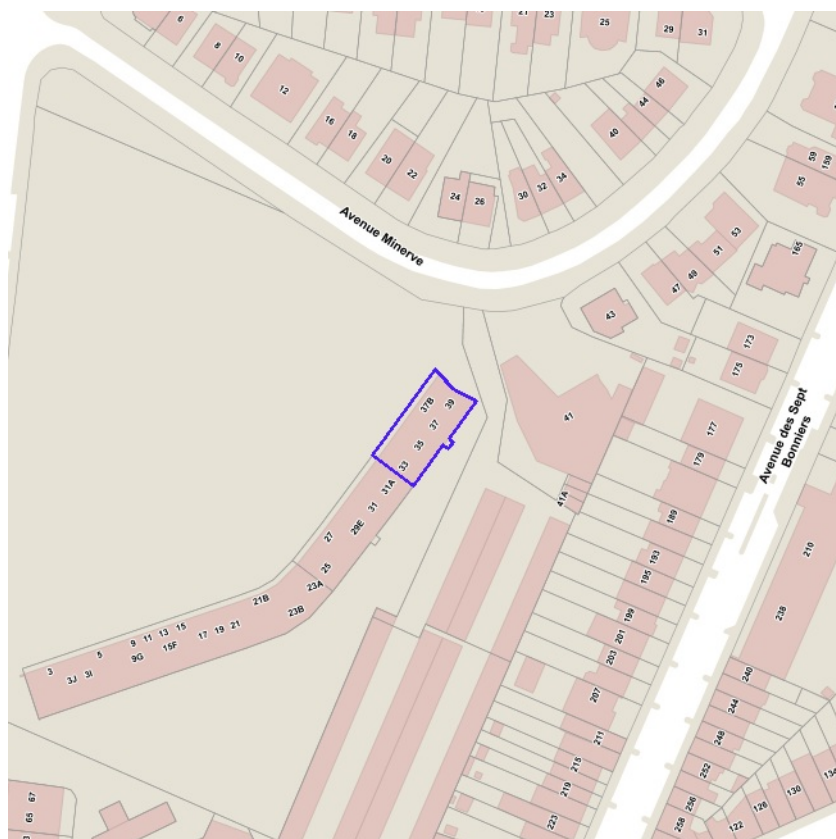


PROPRIÉTAIRE
Bruxelles Environnement
[Bruxelles Environnement WMS](#)



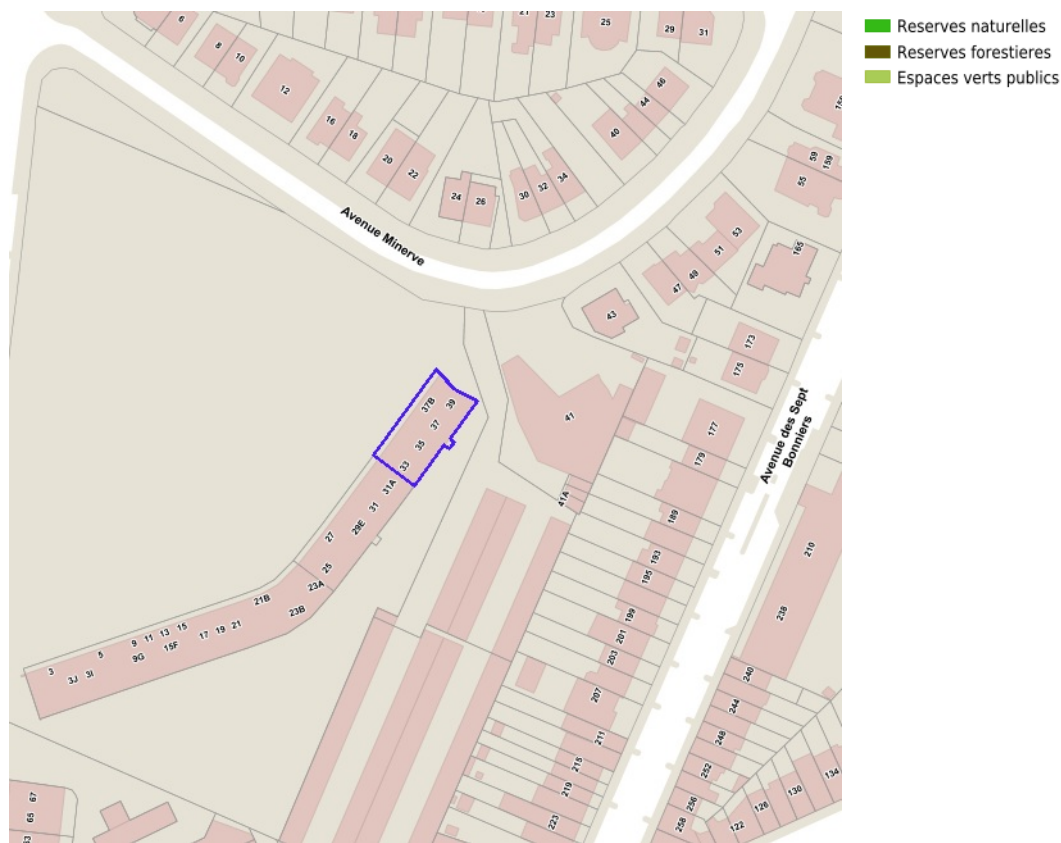
- La Forêt de Soignes avec lisières et domaines boisés avoisinants
- Zones boisées et ouvertes au Sud de la Région bruxelloise
- Zones boisées et zones humides de la vallée du Molenbeek dans le nord-ouest de la Région bruxelloise

PROPRIÉTAIRE
Bruxelles Environnement
[Bruxelles Environnement WMS](#)

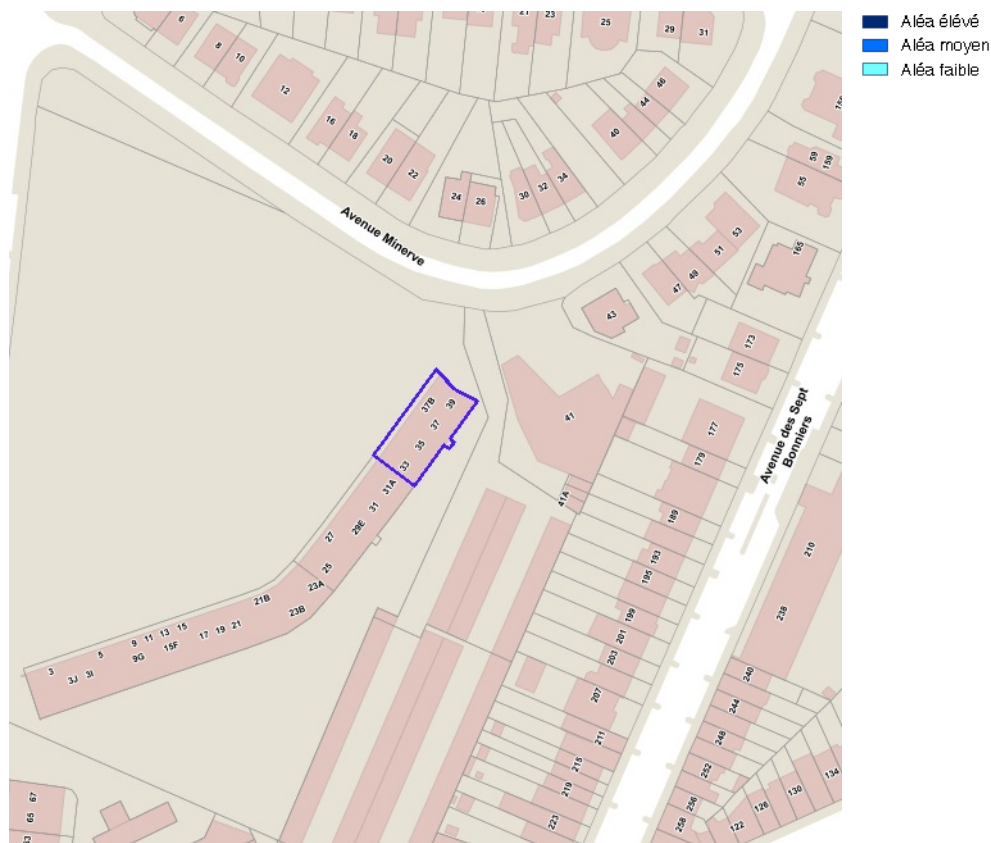


- Megaphorbiaies sous-type humide a detrempe
- Megaphorbiaies sous-type lisieres forestieres
- Prairies maigres de fauche sous-type moyennement sec à humide (Ar
- Hetraies acidophiles
- Hetraies Asperulo-Fagetum
- Chenaies-charmaies (Carpinion-Betuli)
- Chenaies acidophiles
- Forets alluviales sous-type aulnaie marecageuse
- Forets alluviales sous-type aulnaie-frenaie a Carex remota
- Forets alluviales sous-type aulnaie-frenaie a hautes herbes
- Forets alluviales sous-type frenaie-ormaie a Cerisier a grappes
- Forets alluviales sous-type saulaie arborescente a Saule blanc
- HIR Magnocaricaie
- HIR Prairie a Agrostis commun
- HIR Prairie a Cretelle (Cynosurus cristatus)
- HIR Prairie a Populage des marais
- HIR Prairie a Potentille des oies
- HIR Roselieres et autres vegetations du Phragmiton

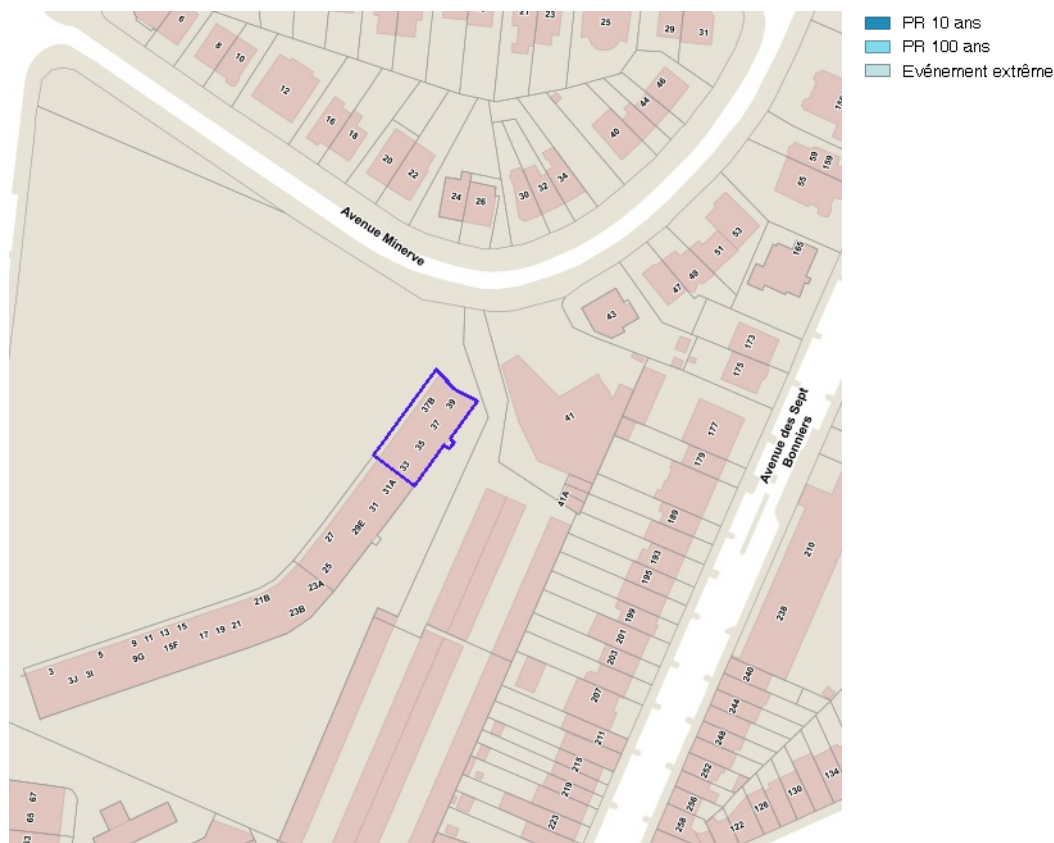
PROPRIÉTAIRE
Bruxelles Environnement
[Bruxelles Environnement WMS](#)







PROPRIÉTAIRE
Bruxelles Environnement
[Bruxelles Environnement WMS](#)



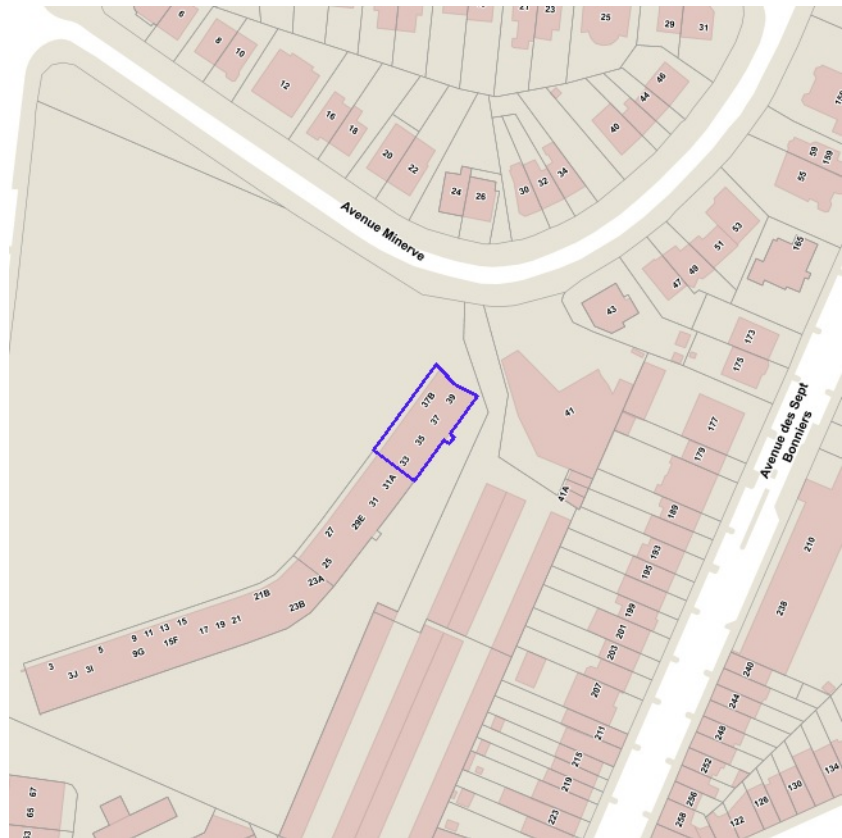
PROPRIÉTAIRE
Bruxelles Environnement
[Bruxelles Environnement WMS](#)



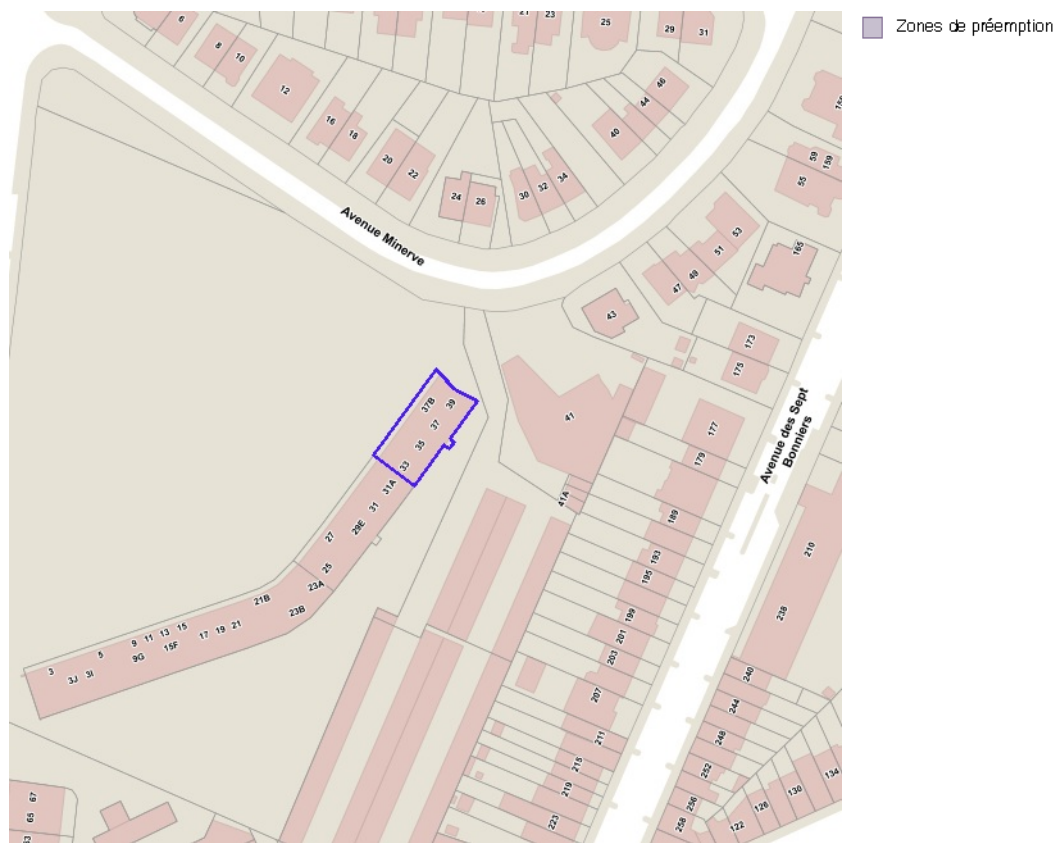
PROPRIÉTAIRE
CIRB / CIBG
[CIRB WMS](#)



Contrats de rénovation urbaine



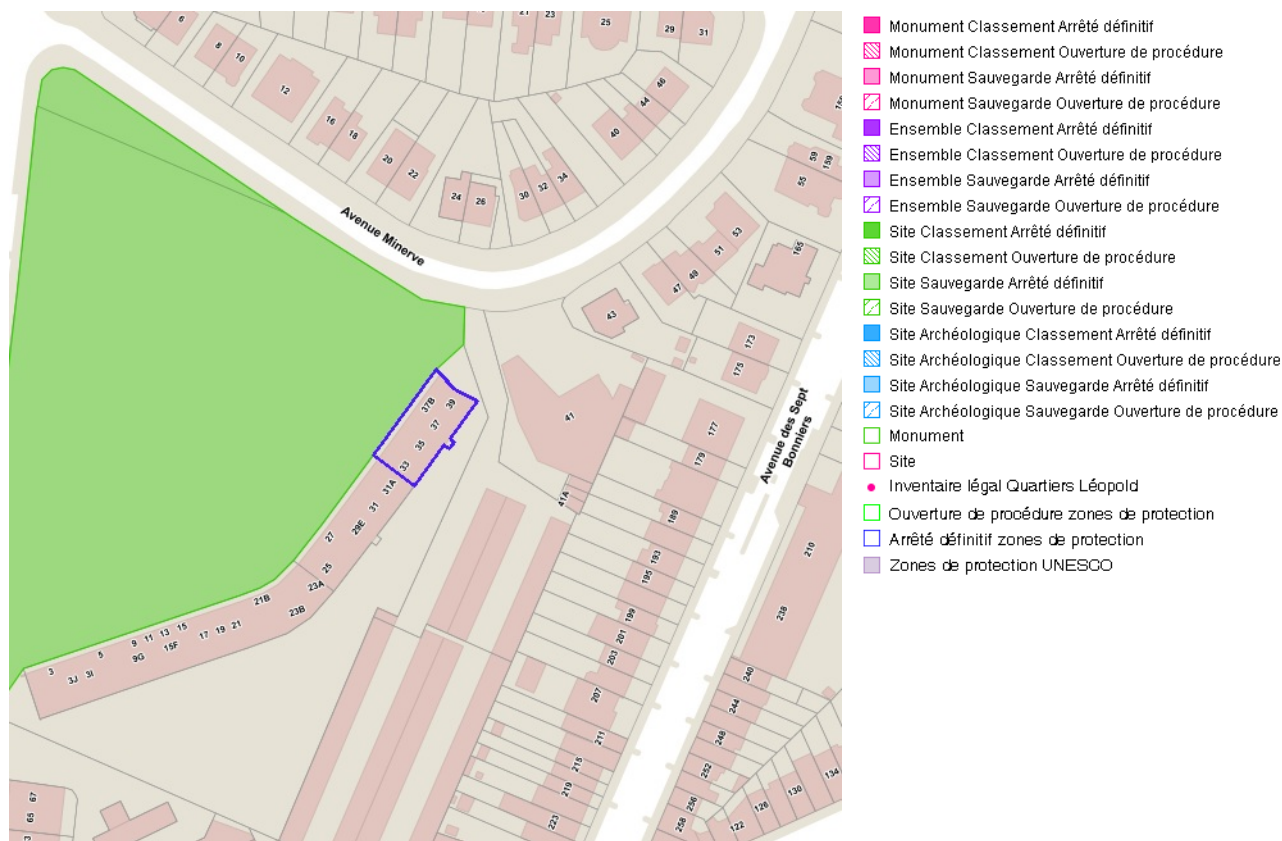
PROPRIÉTAIRE
Bruxelles Urbanisme et Patrimoine (BUP)
[Brugis WMS](#)



PROPRIÉTAIRE
Bruxelles Urbanisme et Patrimoine (BUP)
[Brugis WMS](#)



PROPRIÉTAIRE
Bruxelles Urbanisme et Patrimoine (BUP)
[Brugis WMS](#)



Patrimoine	
Numéro du dossier	2322-0020
Nom	Domaine de la Magnanerie
Status	clôturé
Déni de responsabilité	Sauvegarde AG2
Protégé comme	Site
Zone de sauvegarde	0
Date AG1	23/03/1995
Date AG2	16/07/1998
Code postal	1190
Commune	FOREST
Rue	AVENUE DU DOMAINE
Nombre de	0
Document	http://doc.patrimoine.brussels/REGISTRE/AG/017_042.pdf
Document	http://doc.patrimoine.brussels/REGISTRE/AG/024_042.pdf
Photo	http://doc.patrimoine.brussels/REGISTRE/SITES/61049.jpg

PROPRIÉTAIRE
Bruxelles Urbanisme et Patrimoine (BUP)
[Brugis WMS](#)



PROPRIÉTAIRE
Bruxelles Urbanisme et Patrimoine (BUP)
[Brugis WMS](#)



PROPRIÉTAIRE
Bruxelles Urbanisme et Patrimoine (BUP)
[Brugis WMS](#)



PROPRIÉTAIRE
Bruxelles Urbanisme et Patrimoine (BUP)
[Brugis WMS](#)