Digitaal gehandtekend door:

Getekend door:Kristof Andries (Signature)
Getekend op:2021-06-29 16:06:03 +02:0
Reden:Ik keur dit document goed

Kristof Andries

Algemeen directeur

Getekend door:Patrick Decat (Signature)
Getekend op:2021-07-02 07:47:14 +02:0
Reden:Ik keur dit document goed

Patrick Decat

Burgemeester

# Gemeente Galmaarden

*1ste Afdeling, Sectie D - n°482e, n°472a en n°481f*

## Verkavelingsplan

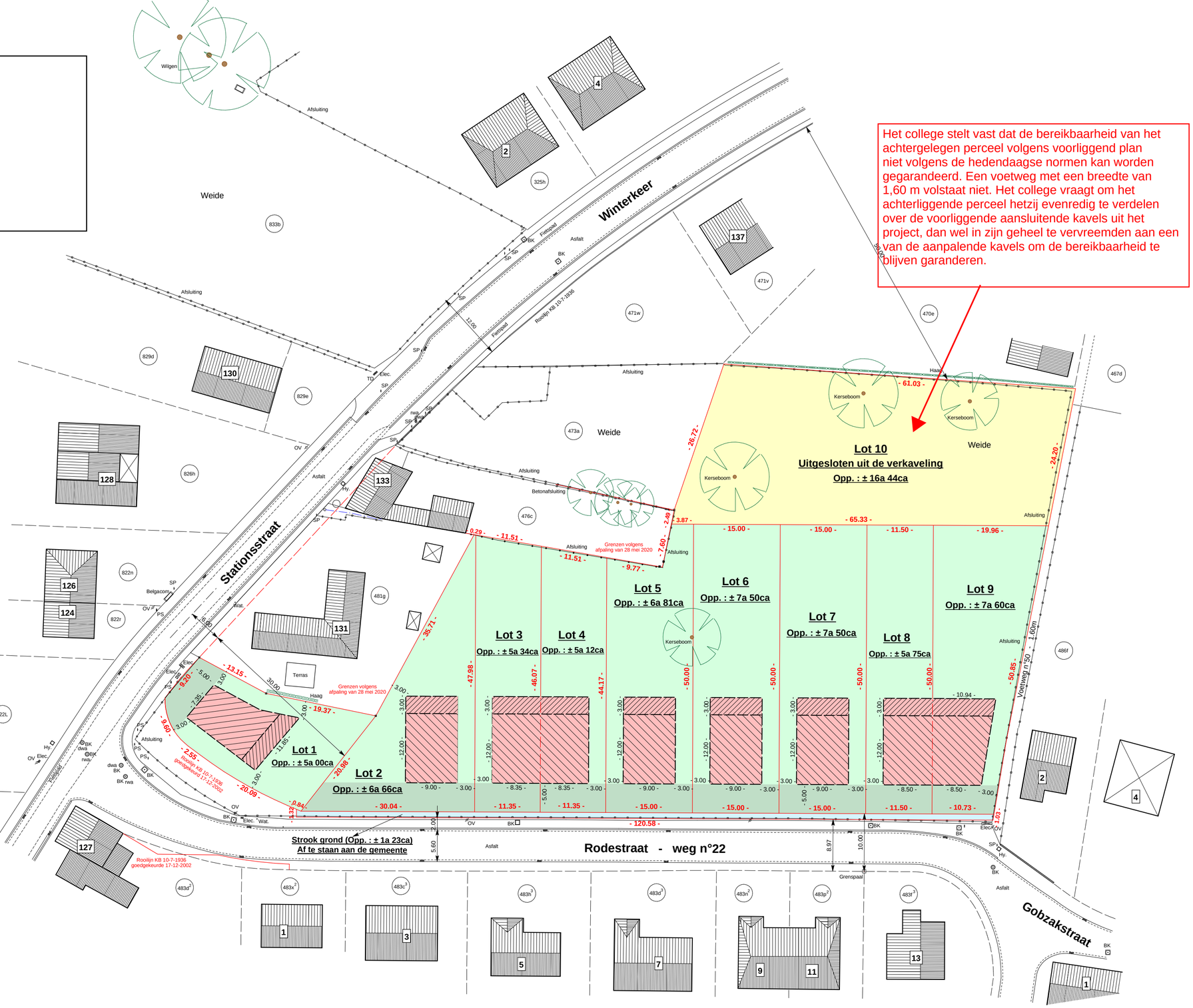


Het college stelt vast dat de bereikbaarheid van het achtergelegen perceel volgens voorliggend plan niet volgens de hedendaagse normen kan worden gegarandeerd. Een voetweg met een breedte van 1,60 m volstaat niet. Het college vraagt om het achterliggende perceel hetzij evenredig te verdelen over de voorliggende aansluitende kavels uit het project, dan wel in zijn geheel te vervreemden aan een van de aanpalende kavels om de bereikbaarheid te blijven garanderen.


**Opgemaakt op 30 december 2020,**
**Bernard NICODEME, Landmeter-Expert Geo 04/0151**
**Guy VANHAELEWIJN, Landmeter-Expert Lan 04/0496**
**Luitberg, 22 te 1853 Grimbergen**
**Tel : 0475 / 63.81.90 - email : guy.vanhaelewijn@skynet.be**


**Nota :**
**Niveau NGI = GPS netwerk Lambert 72**

0 2 4 6 8 10m

***Schaal : 1/500***

# Gemeente Galmaarden

*1ste Afdeling, Sectie D - n°482e, n°472a en n°481f*

# Sneden (verkavelingsplan)

## Snede Lot

**Nota :**
**Niveau NGI = GPS netwerk Lambert 72**

**Lot 3**

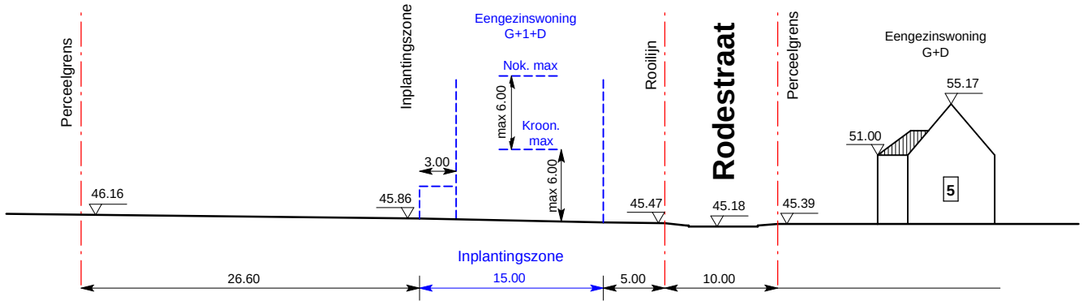


## Snede rooilijn Rodestraat

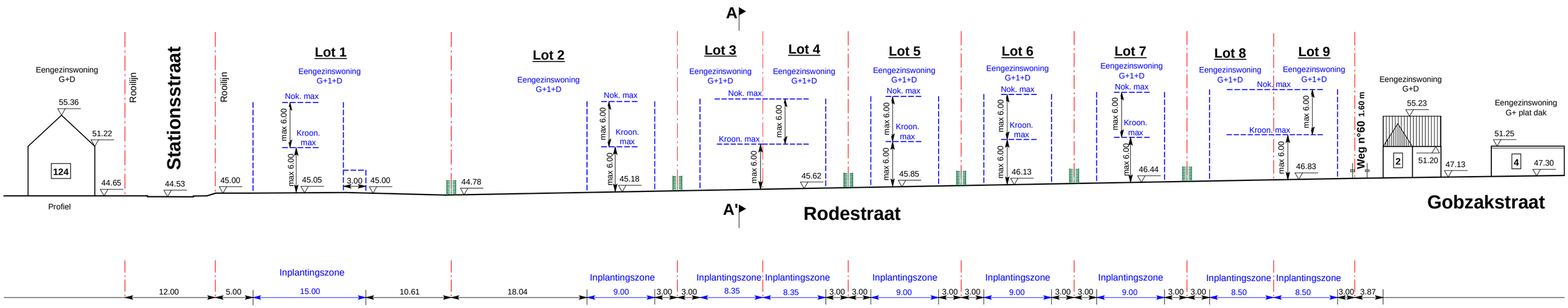


0 2 4 6 8 10m

***Schaal : 1/500***


**Opgemaakt op 30 december 2020,**
**Bernard NICODEME, Landmeter-Expert Geo 04/0151**
**Guy VANHAELEWIJN, Landmeter-Expert Lan 04/0496**
**Luitberg, 22 te 1853 Grimbergen**
**Tel : 0475 / 63.81.90 - email : guy.vanhaelewijn@skynet.be**