

DC à la carte



Rue Des Fagnes, 4400 Awirs
62007A0622/00D000
Rue Des Fagnes, 4400 Awirs
62007A0623/00B000

Lieu
Environs
Cadastre
Plan régional
Amenagement du territoire
Sol et sous-sol
Eau
Nature
Droit de préemption
Patrimoine immobilier
Cartes historiques
Autres cartes

Dossier: 2023-1034/007

Rue Des Fagnes, 4400 Awirs
Rue Des Fagnes, 4400 Awirs

Lieu



Dossier: 2023-1034/007

Rue Des Fagnes, 4400 Awirs
Rue Des Fagnes, 4400 Awirs

Environs



Dossier: 2023-1034/007

Rue Des Fagnes, 4400 Awirs
Rue Des Fagnes, 4400 Awirs

Situation fiscale

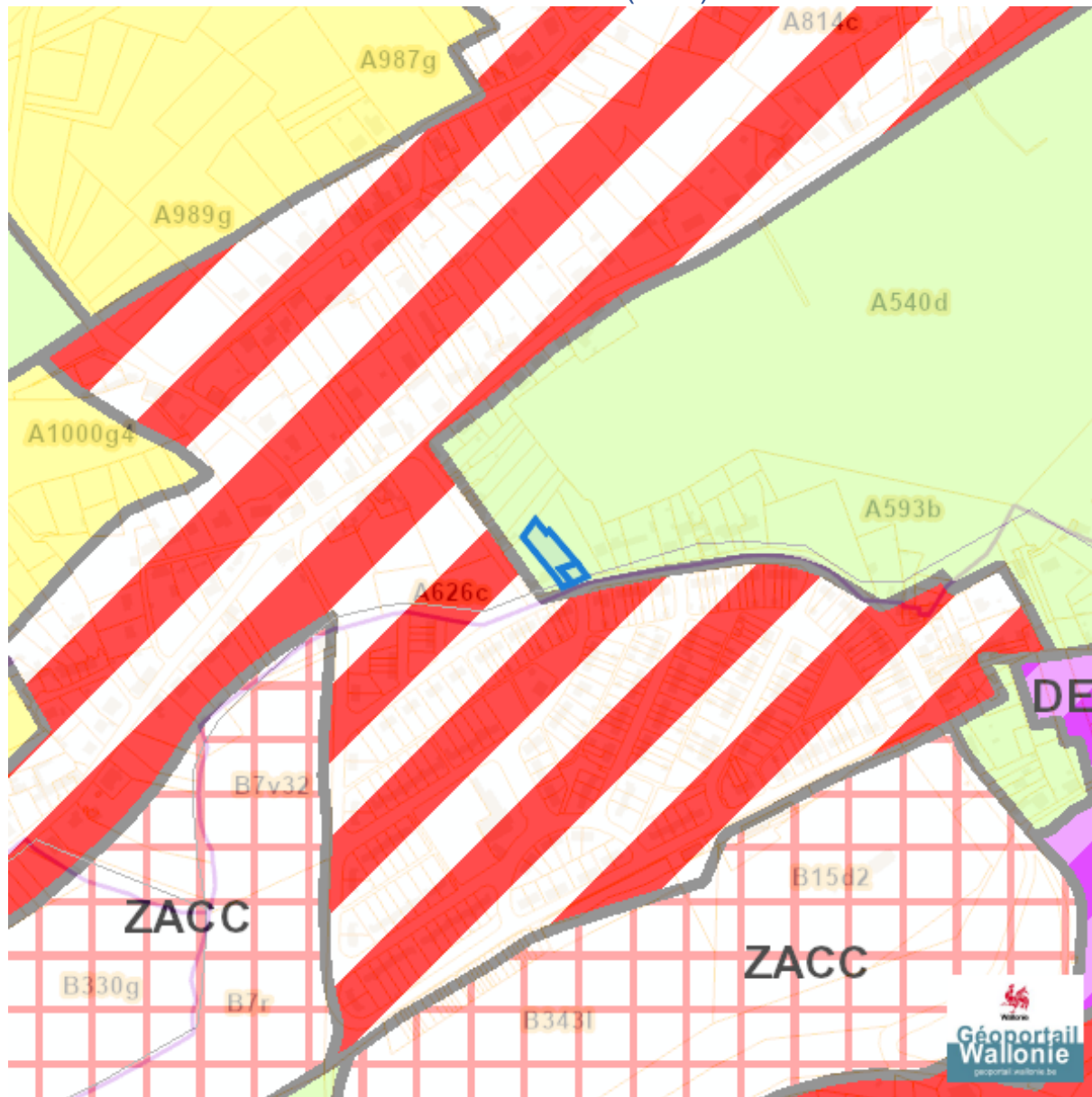


eservices.minfin.fgov.be






























Dossier: 2023-1034/007

Plan régional

Plan de secteur (PDS)



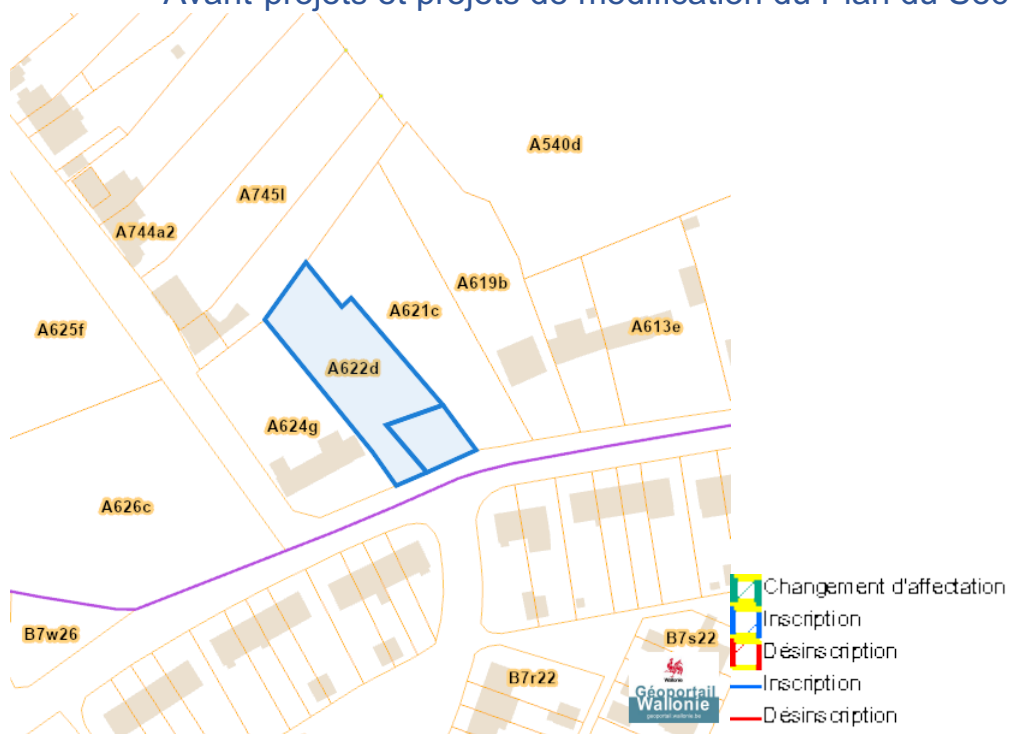
Rue Des Fagnes, 4400 Awirs
Rue Des Fagnes, 4400 Awirs

-  Habitat
-  Habitat à caractère rural
-  Habitat vert
-  Services publics et équipements communautaires
-  Centre d'enfouissement technique
-  Centre d'enfouissement technique désaffecté
-  Loisirs
-  Servitude particulière
-  Activité économique mixte
-  Activité économique industrielle
-  Activité économique spécifique Agro-Economique
-  Activité économique spécifique Grande Distribution
-  Activité économique spécifique Risque majeur
-  Dépendances d'extraction
-  Extraction à destination agricole
-  Extraction à destination forestière
-  Extraction à destination espaces verts
-  Extraction à destination zone naturelle
-  Aménagement communal concerté
-  Aménagement communal concerté à caractère économique
-  Enjeu communal
-  Enjeu régional
-  Agricole
-  Forestière
-  Espaces verts
-  Naturelle
-  Parc
-  Eau
-  Non affectée ("zone blanche")

Dossier: 2023-1034/007

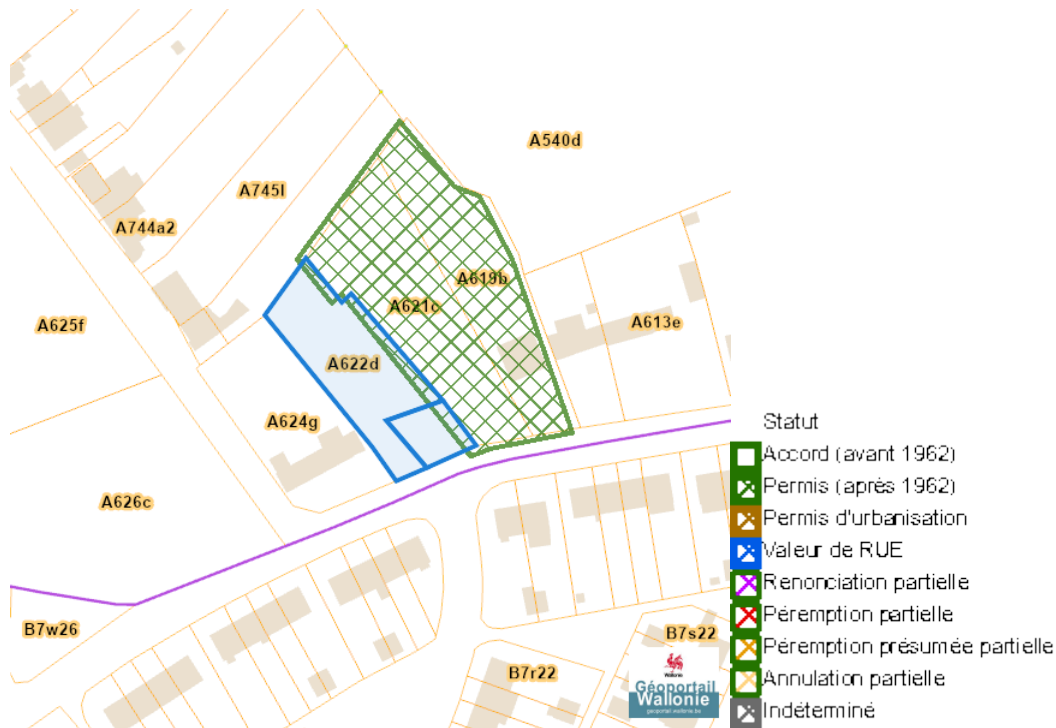
Rue Des Fagnes, 4400 Awirs
Rue Des Fagnes, 4400 Awirs

Avant-projets et projets de modification du Plan du Secteur

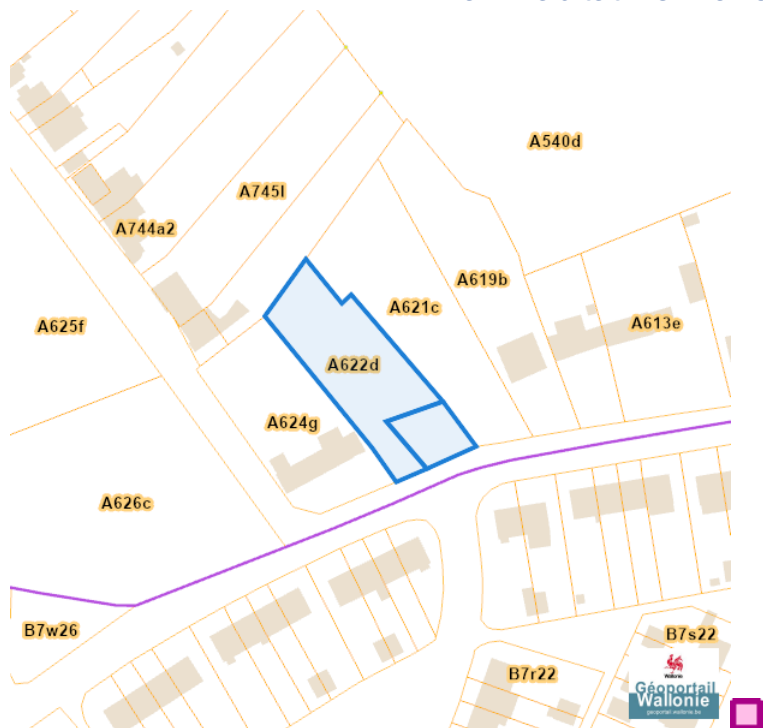


Aménagement du territoire

Lotissements

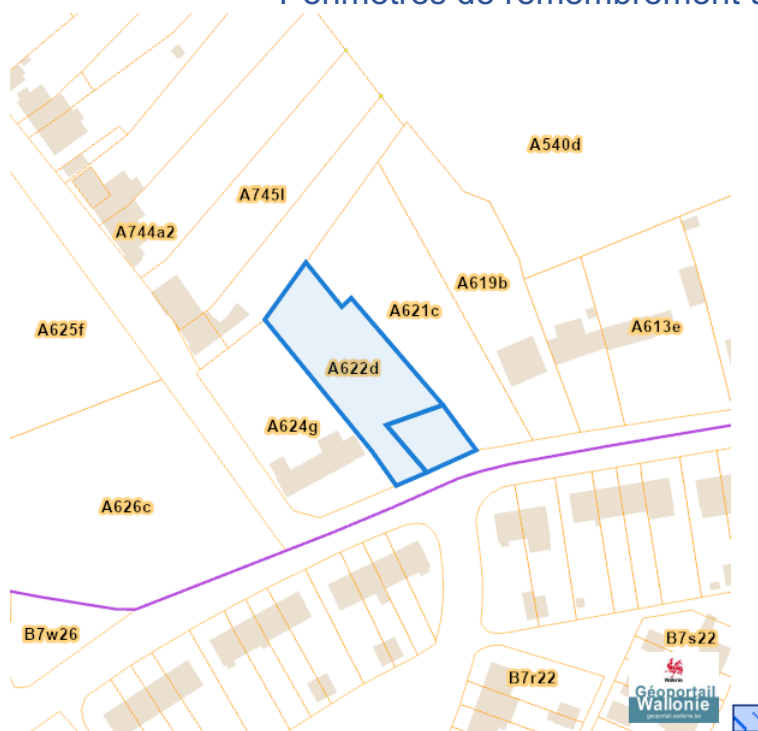


Plan Habitat Permanent

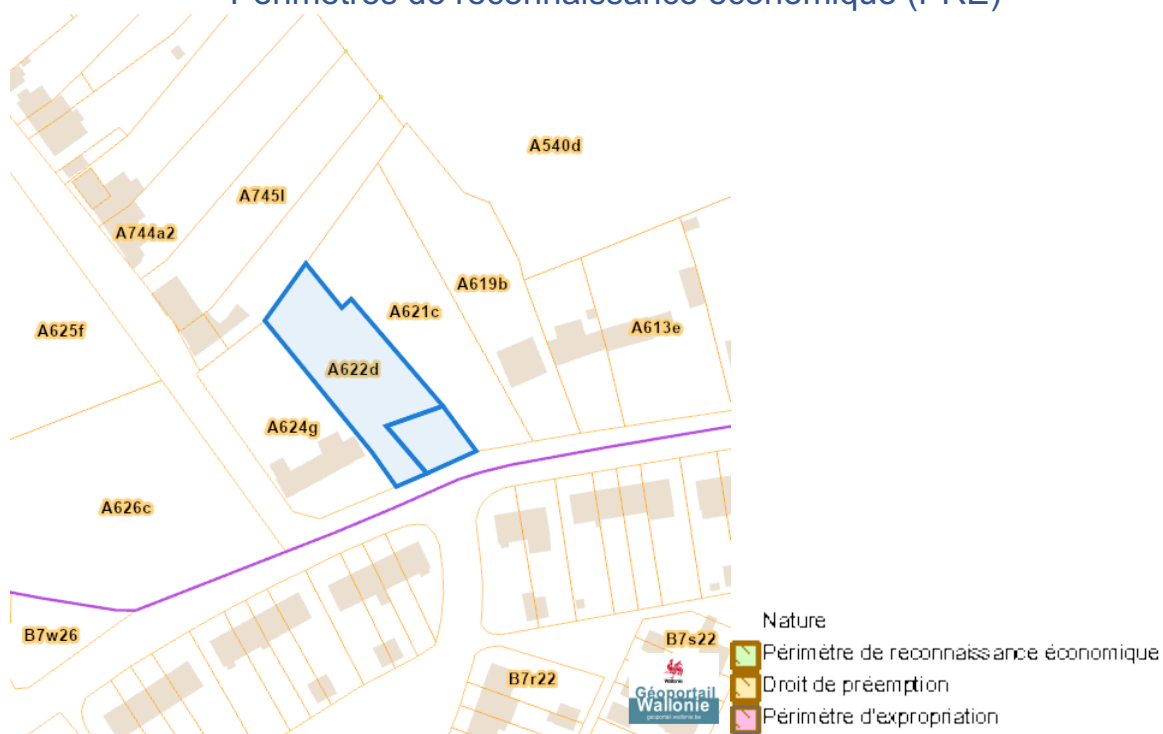


Rue Des Fagnes, 4400 Awirs
 Rue Des Fagnes, 4400 Awirs

Périmètres de remembrement urbain (PRU)



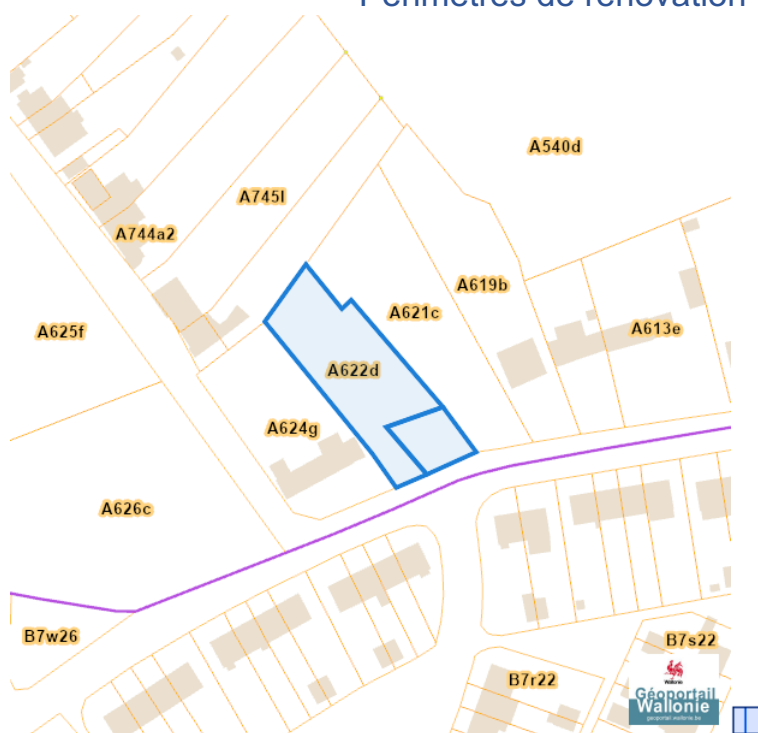
Périmètres de reconnaissance économique (PRE)



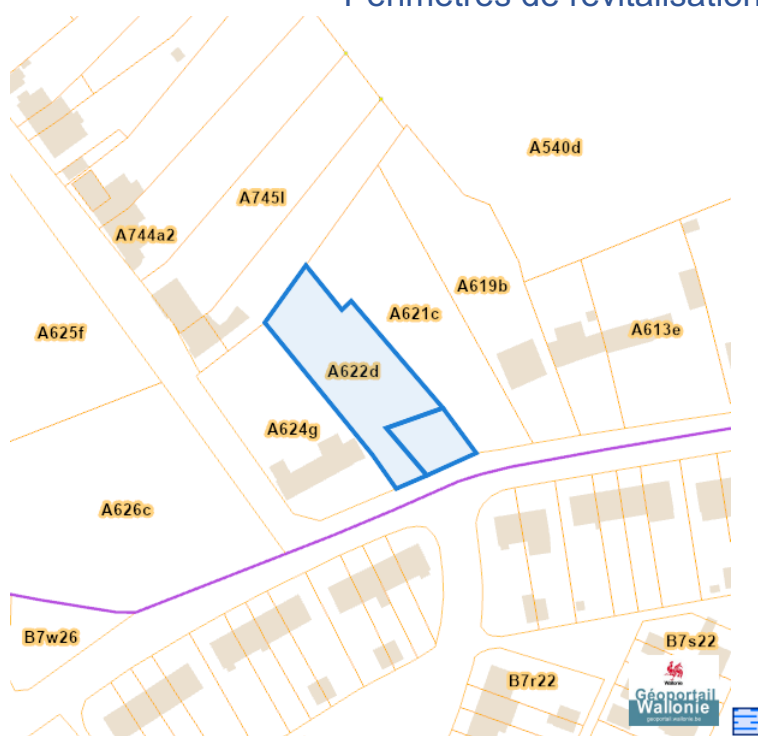
Dossier: 2023-1034/007

Rue Des Fagnes, 4400 Awirs
Rue Des Fagnes, 4400 Awirs

Périmètres de rénovation urbaine



Périmètres de revitalisation urbaine



Rue Des Fagnes, 4400 Awirs
 Rue Des Fagnes, 4400 Awirs

Schéma d'Orientation Local (SOL)

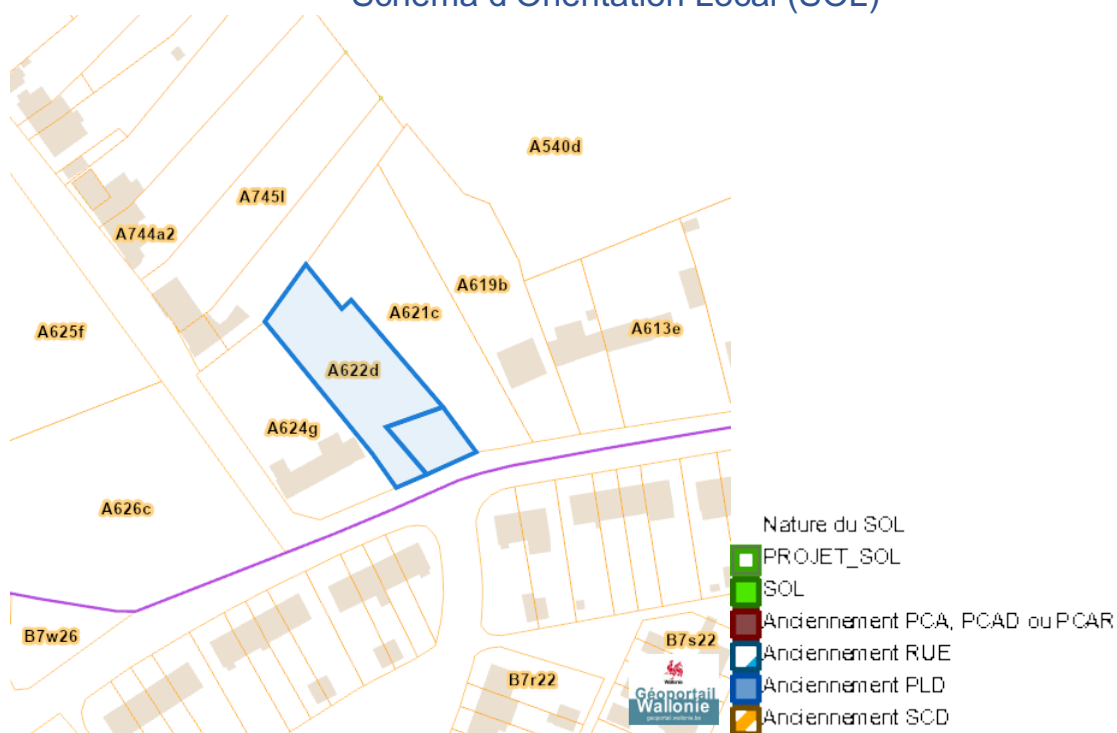
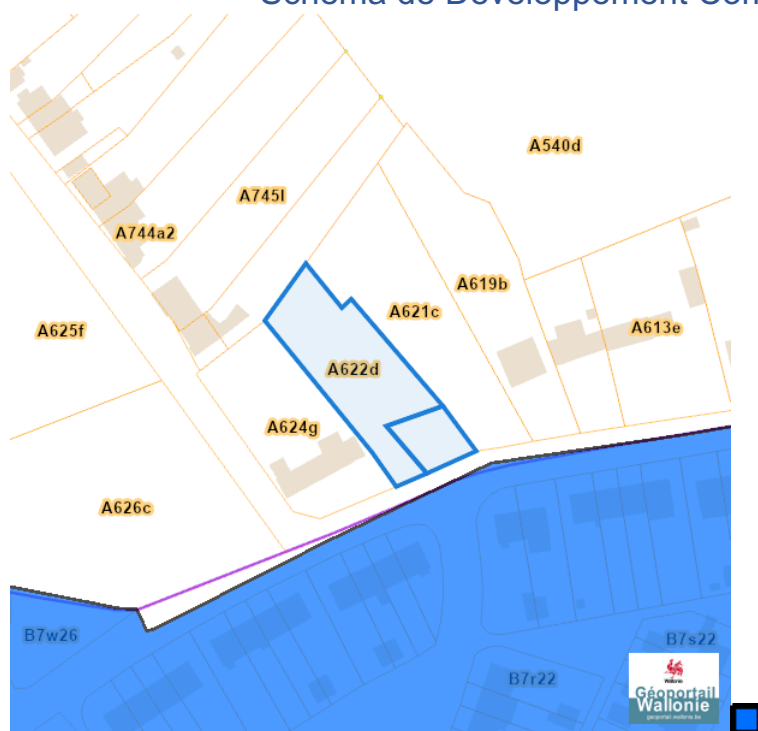


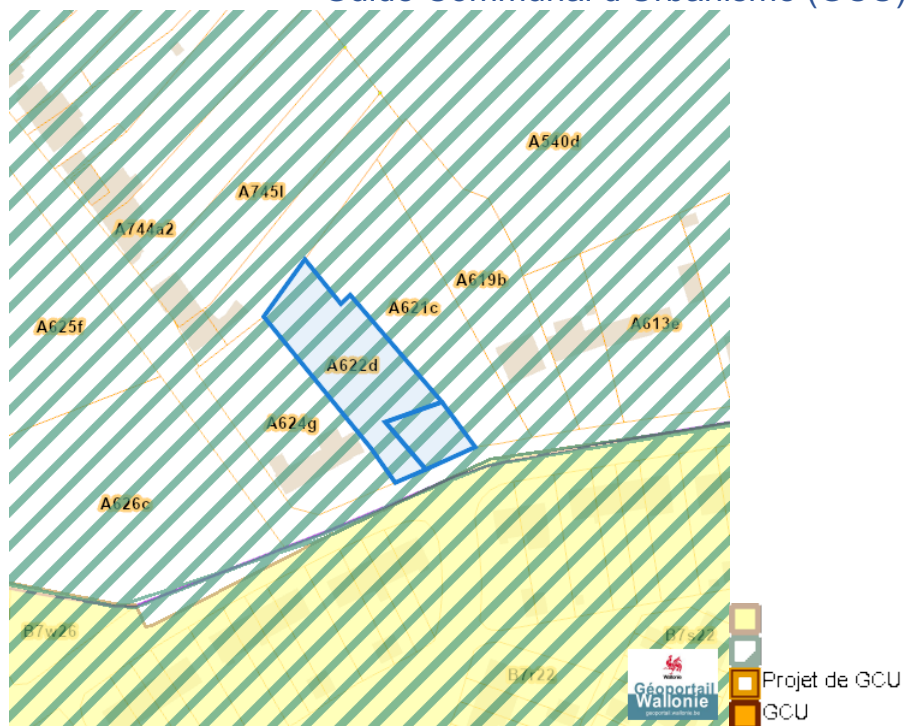
Schéma de Développement Communal (SDC)



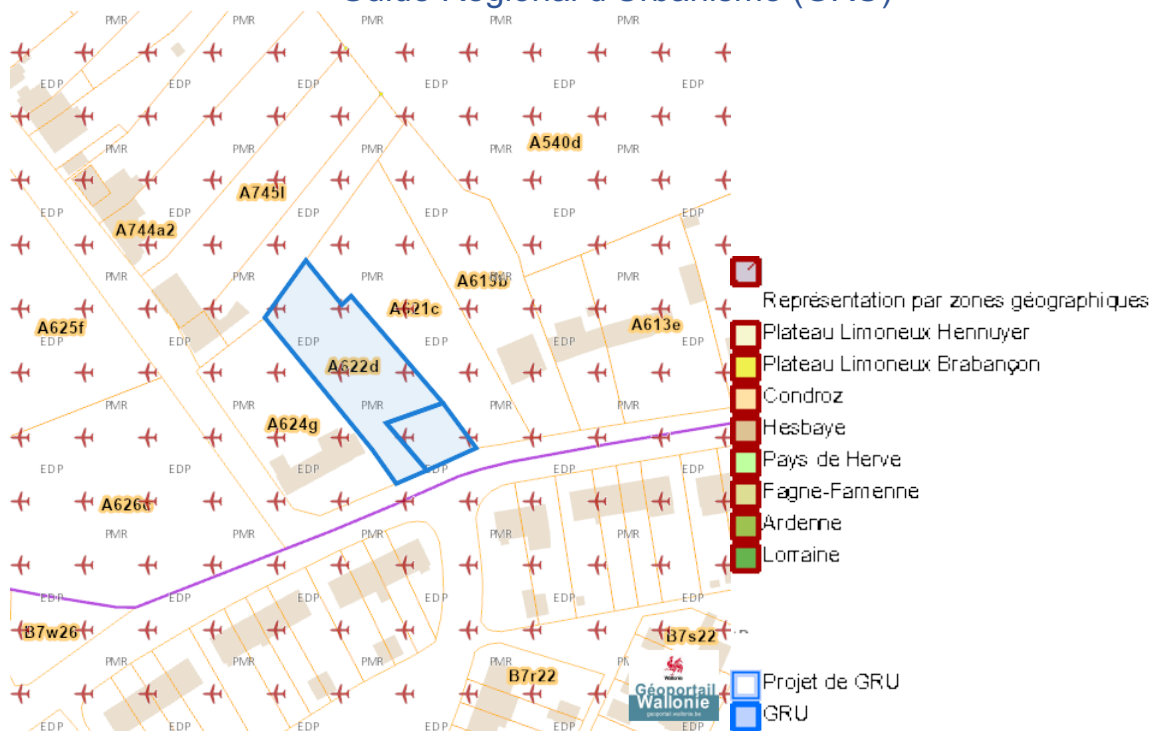
Dossier: 2023-1034/007

Rue Des Fagnes, 4400 Awirs
 Rue Des Fagnes, 4400 Awirs

Guide Communal d'Urbanisme (GCU)



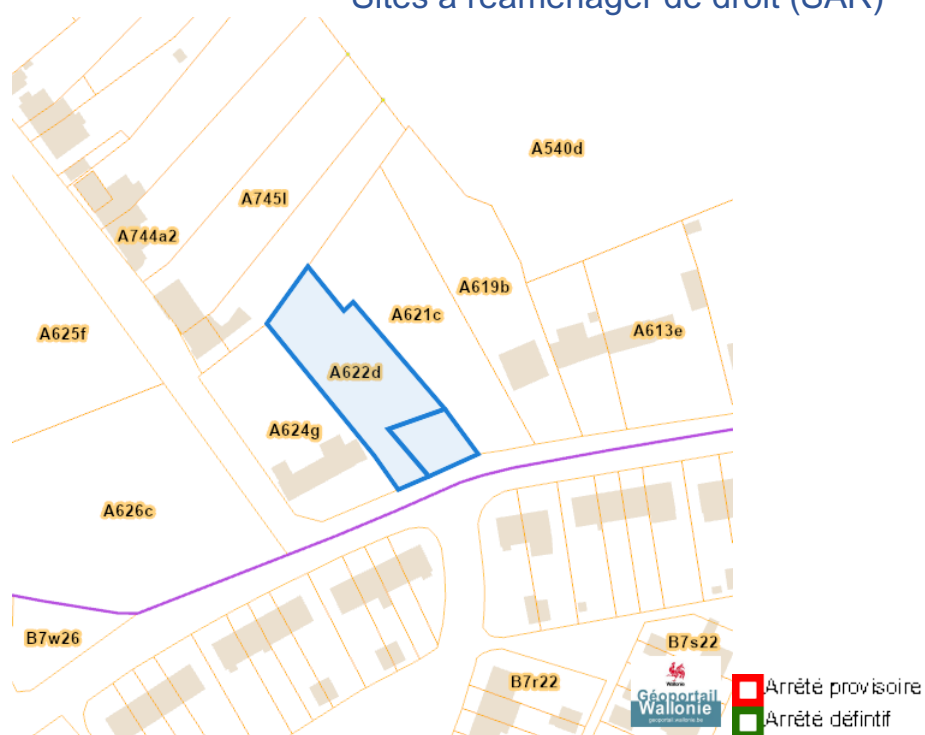
Guide Régional d'Urbanisme (GRU)



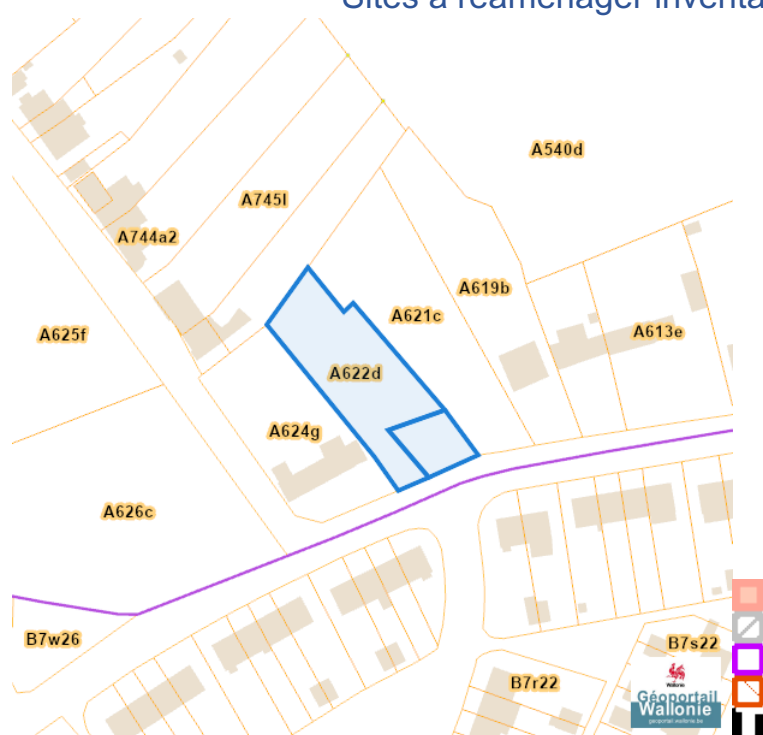
Dossier: 2023-1034/007

Rue Des Fagnes, 4400 Awirs
Rue Des Fagnes, 4400 Awirs

Sites à réaménager de droit (SAR)



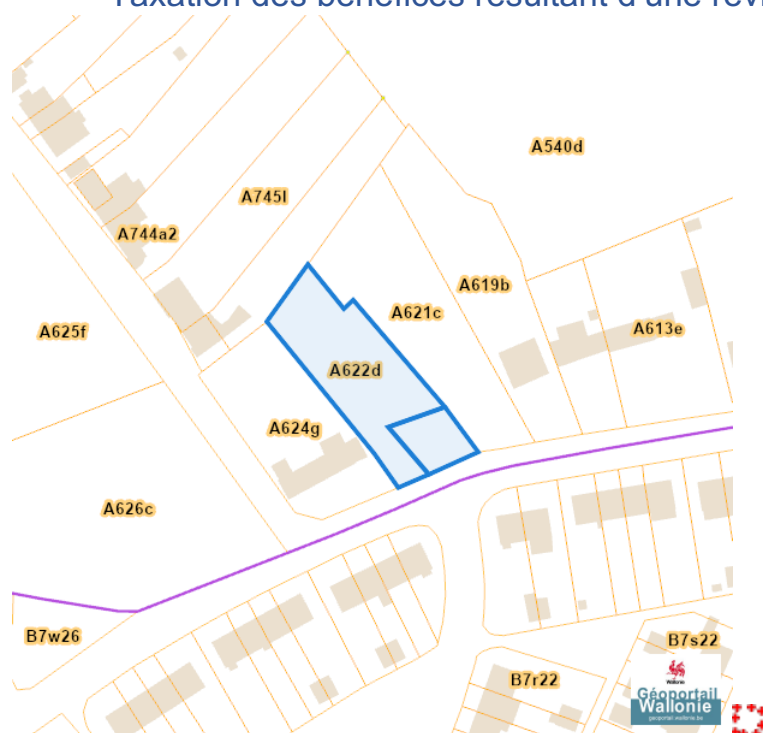
Sites à réaménager inventaire (ISA)



Dossier: 2023-1034/007

Rue Des Fagnes, 4400 Awirs
Rue Des Fagnes, 4400 Awirs

Taxation des bénéfices résultant d'une révision du plan de secteur



Dossier: 2023-1034/007

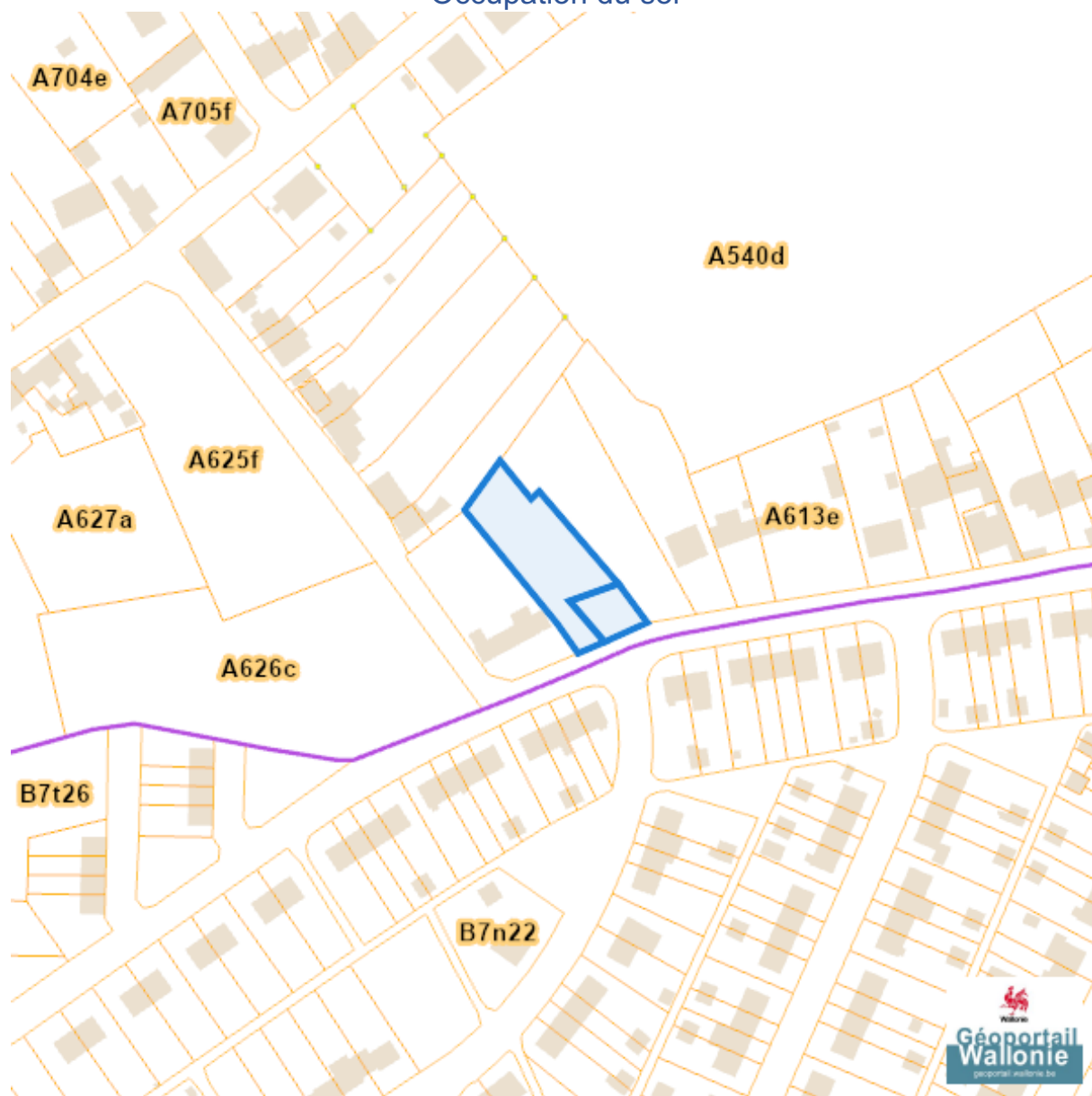
Rue Des Fagnes, 4400 Awirs
Rue Des Fagnes, 4400 Awirs



Dossier: 2023-1034/007

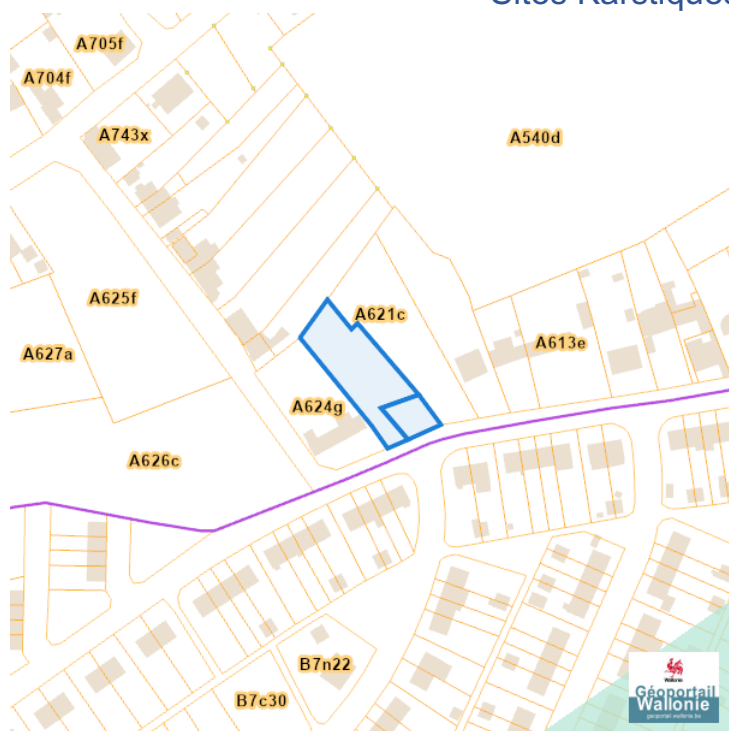
Sol et sous-sol

Occupation du sol



Rue Des Fagnes, 4400 Awirs
Rue Des Fagnes, 4400 Awirs

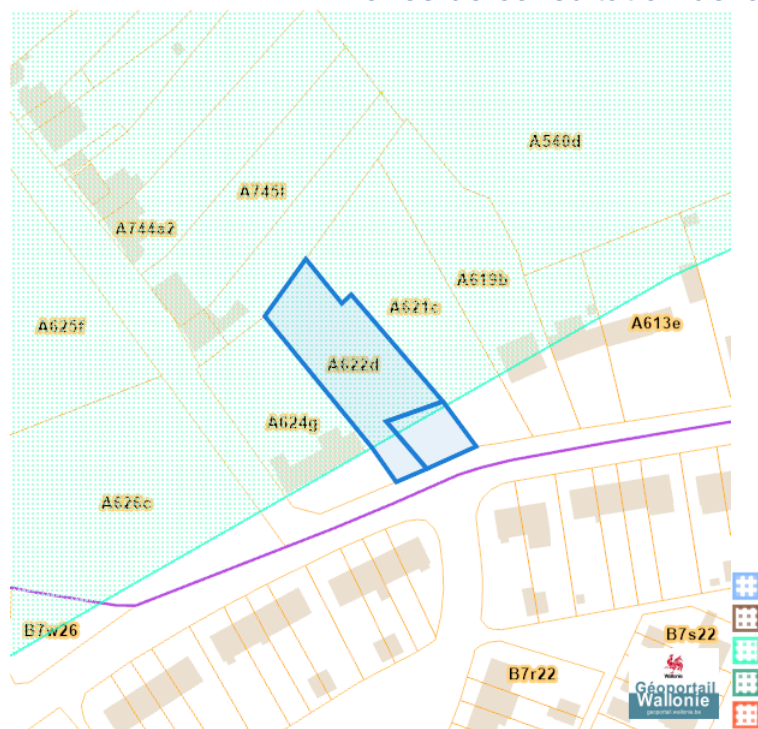
Sites Karstiques



%sites_karstiques_legend

scale=40%

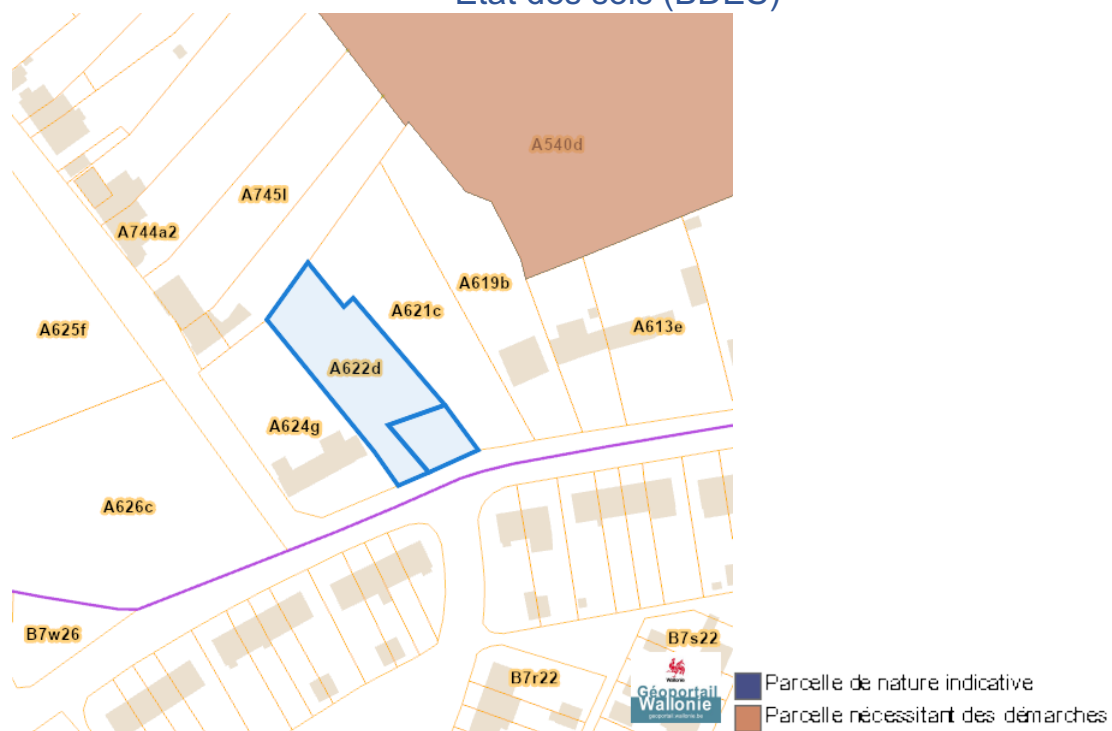
Zones de consultation de la DRIGM



Dossier: 2023-1034/007

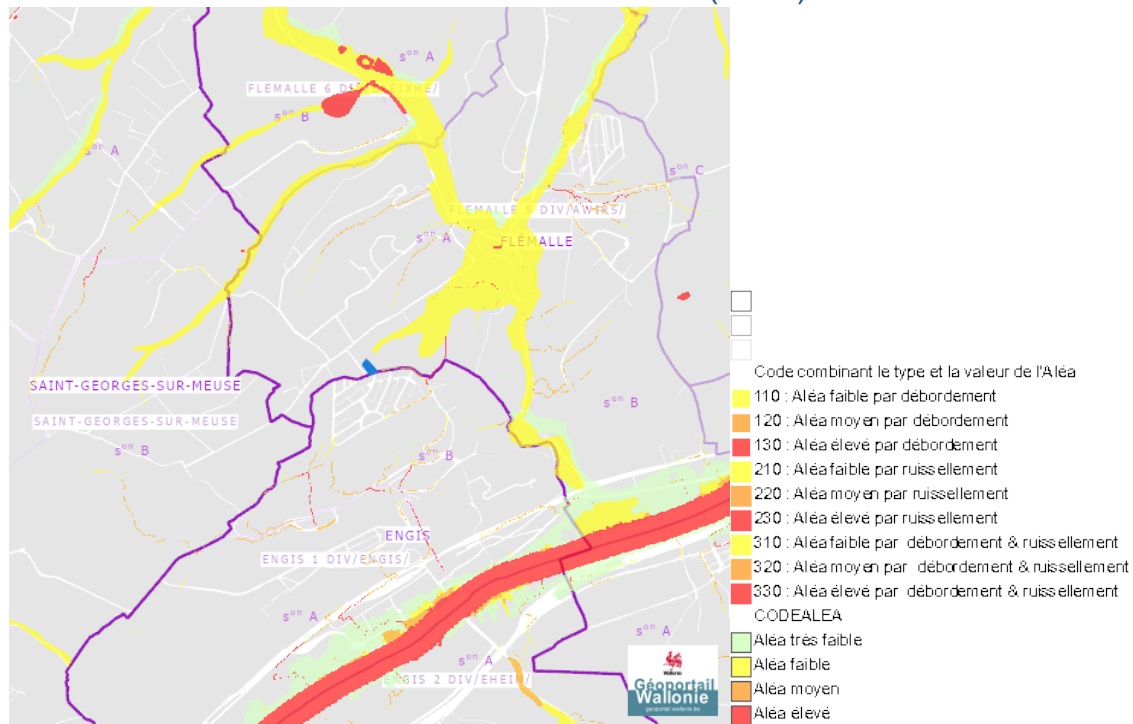
Rue Des Fagnes, 4400 Awirs
Rue Des Fagnes, 4400 Awirs

Etat des sols (BDES)

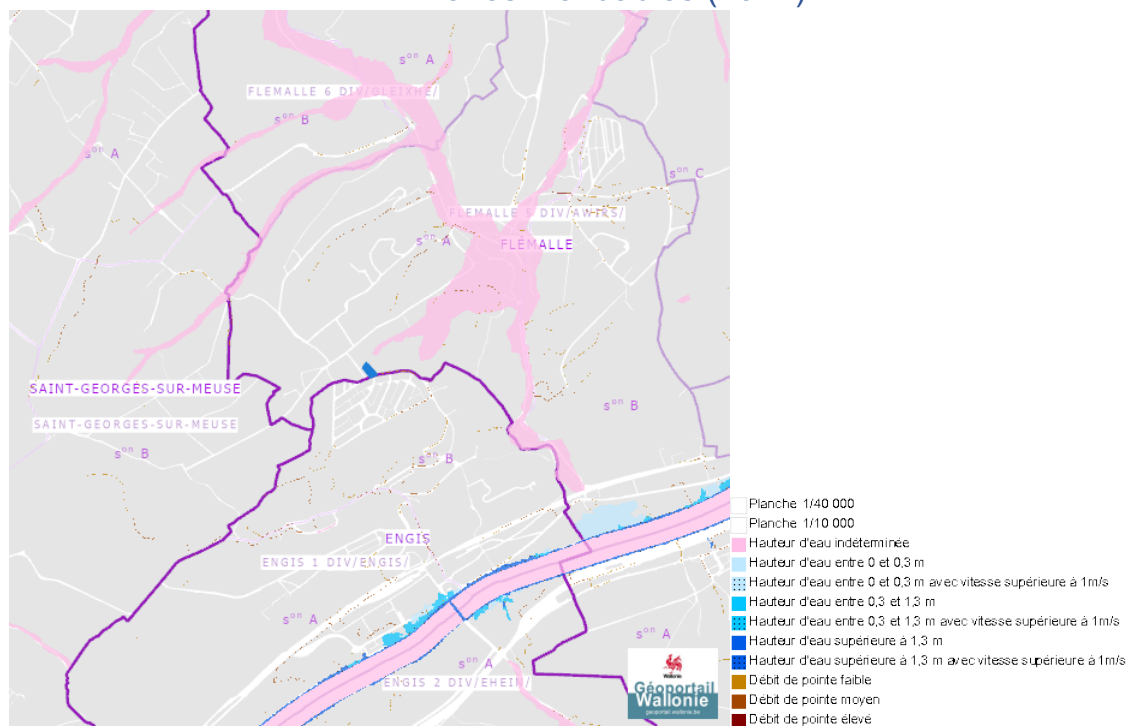


Eau

Alea d' inondation (2021)

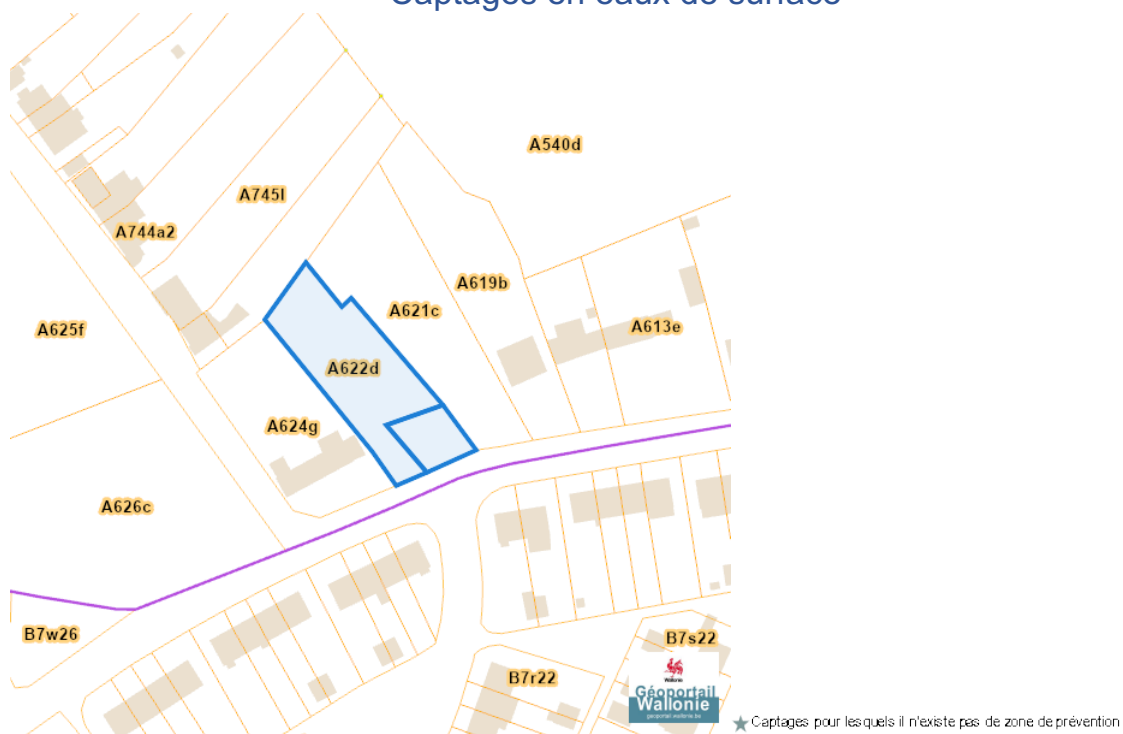


Zones inondables (2021)

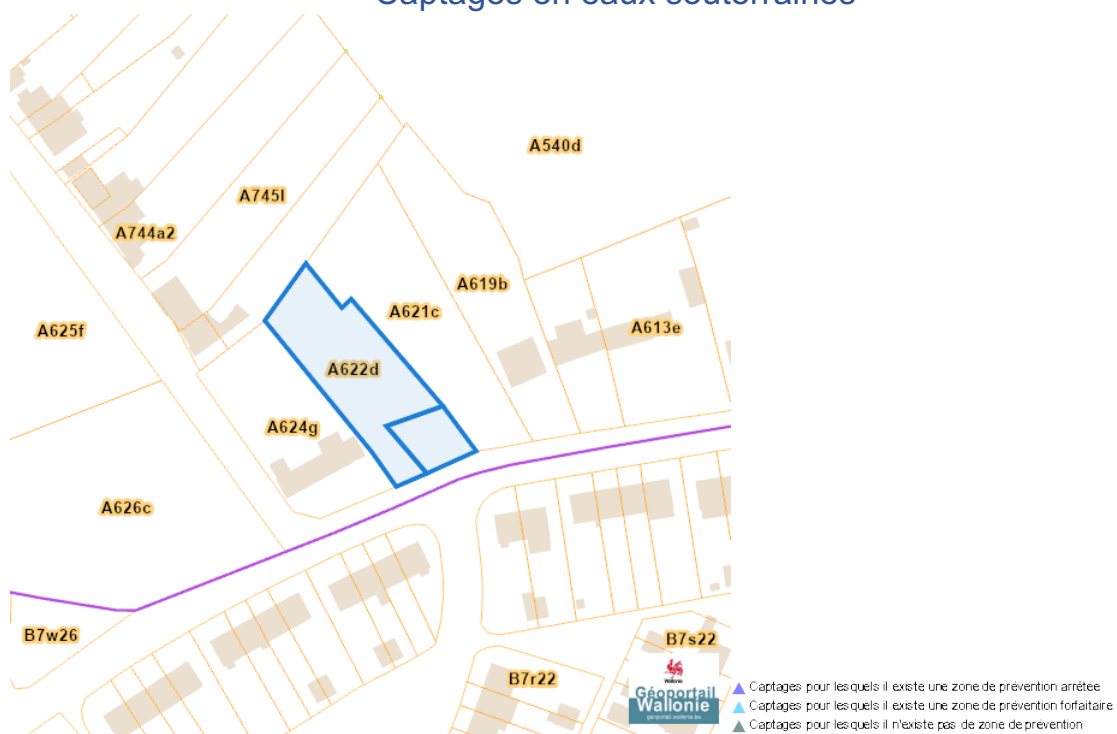


Rue Des Fagnes, 4400 Awirs
Rue Des Fagnes, 4400 Awirs

Captages en eaux de surface



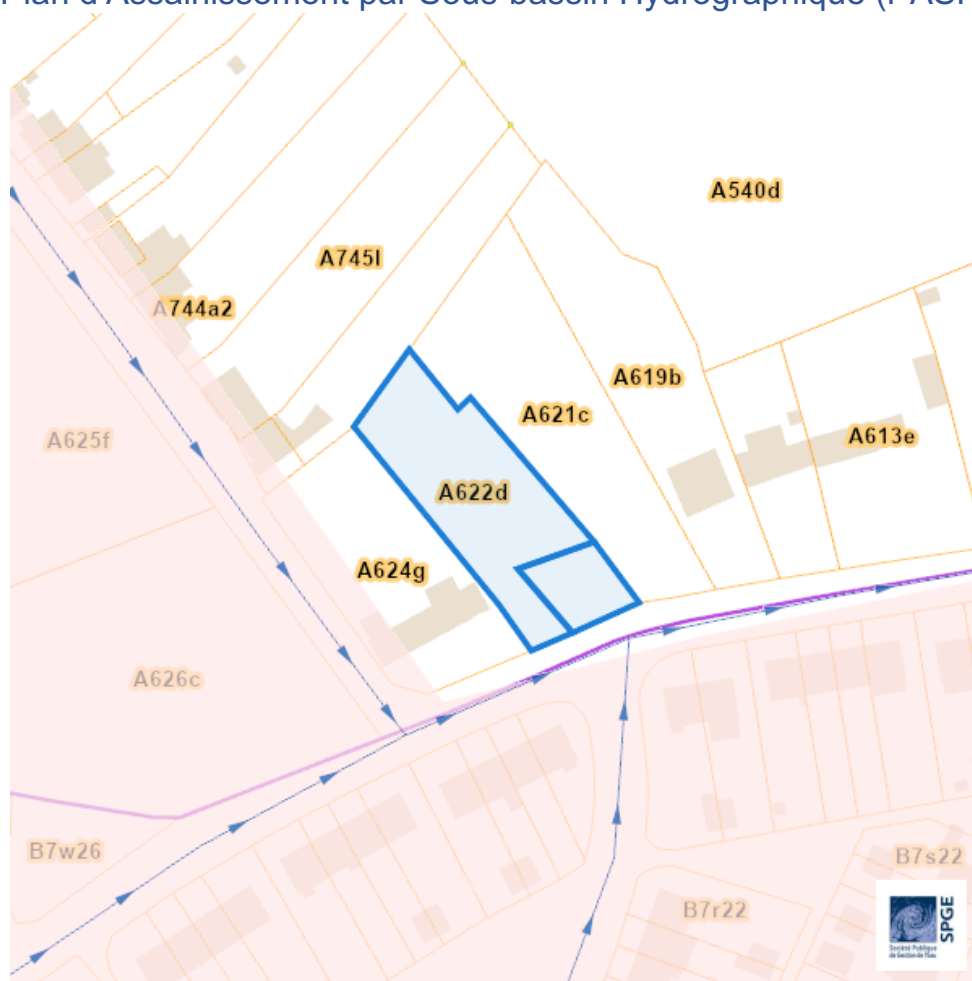
Captages en eaux souterraines



Dossier: 2023-1034/007

Rue Des Fagnes, 4400 Awirs
Rue Des Fagnes, 4400 Awirs

Plan d'Assainissement par Sous-bassin Hydrographique (PASH)



Dossier: 2023-1034/007

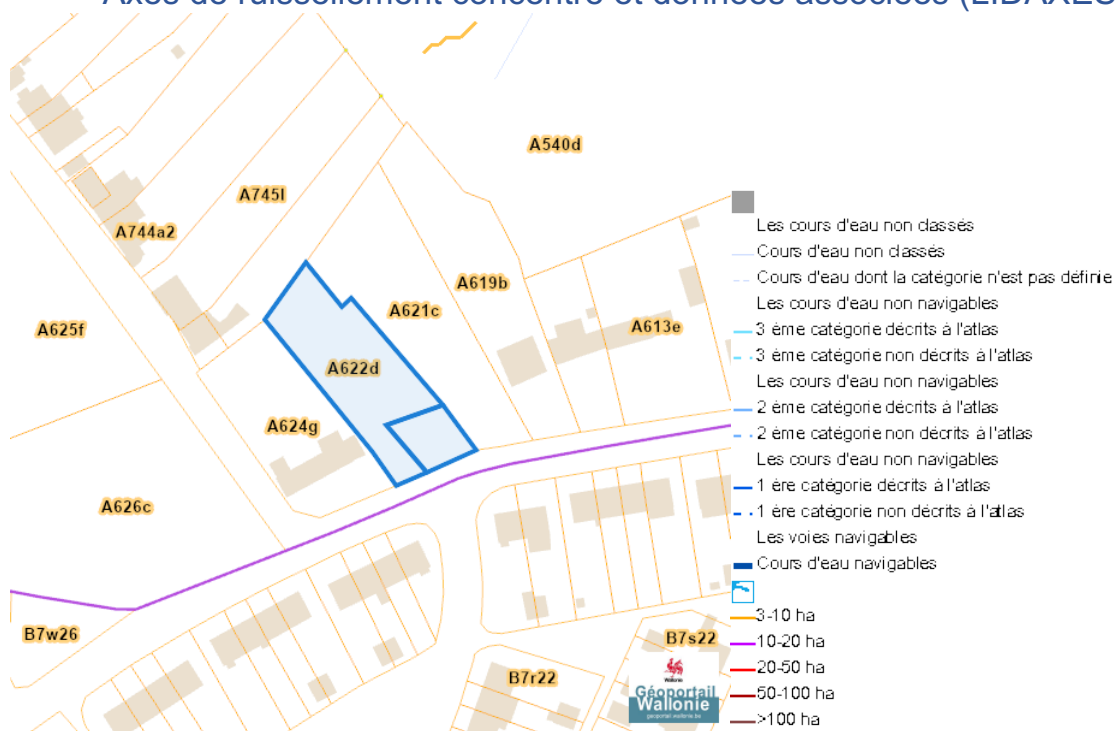
Rue Des Fagnes, 4400 Awirs
Rue Des Fagnes, 4400 Awirs

- Assainissement collectif
 -  Collectif
 -  Collectif hors zone urbanisable
- Assainissement autonome
 -  Autonome
- Assainissement transitoire
 -  Transitoire
- Collecteurs gravitaires
 -  Collecteur gravitaire - Existant (localisation vérifiée)
 -  Collecteur gravitaire - Existant (schématique, localisation à vérifier)
 -  Collecteur gravitaire - En construction
 -  Collecteur gravitaire - A l'étude
- Collecteurs sous pression
 -  Collecteur sous pression - Existant (localisation vérifiée)
 -  Collecteur sous pression - Existant (schématique, localisation à vérifier)
 -  Collecteur sous pression - En construction
 -  Collecteur sous pression - A l'étude
- Type de système
 -  Strictement eaux usées
 -  Strictement eaux claires
- Unitaire (eaux usées et claires)
 -  Egout gravitaire - Existant (localisation vérifiée)
 -  Egout gravitaire - Existant (schématique, localisation à vérifier)
 -  Egout gravitaire - En construction
 -  Egout gravitaire - A l'étude
 -  Egout gravitaire - Existence à vérifier auprès de la commune
- Egout sous pression
 -  Egout sous pression - Existant (localisation vérifiée)
 -  Egout sous pression - Existant (schématique, localisation à vérifier)
 -  Egout sous pression - En construction
 -  Egout sous pression - A l'étude
 -  Egout sous pression - Existence à vérifier auprès de la commune
- Pompage
 -  Existant
 -  En construction
 -  A l'étude
- Publiques
 -  Existant
 -  En construction
 -  A l'étude
 -  A déclasser
 -  Hors Wallonie

Dossier: 2023-1034/007

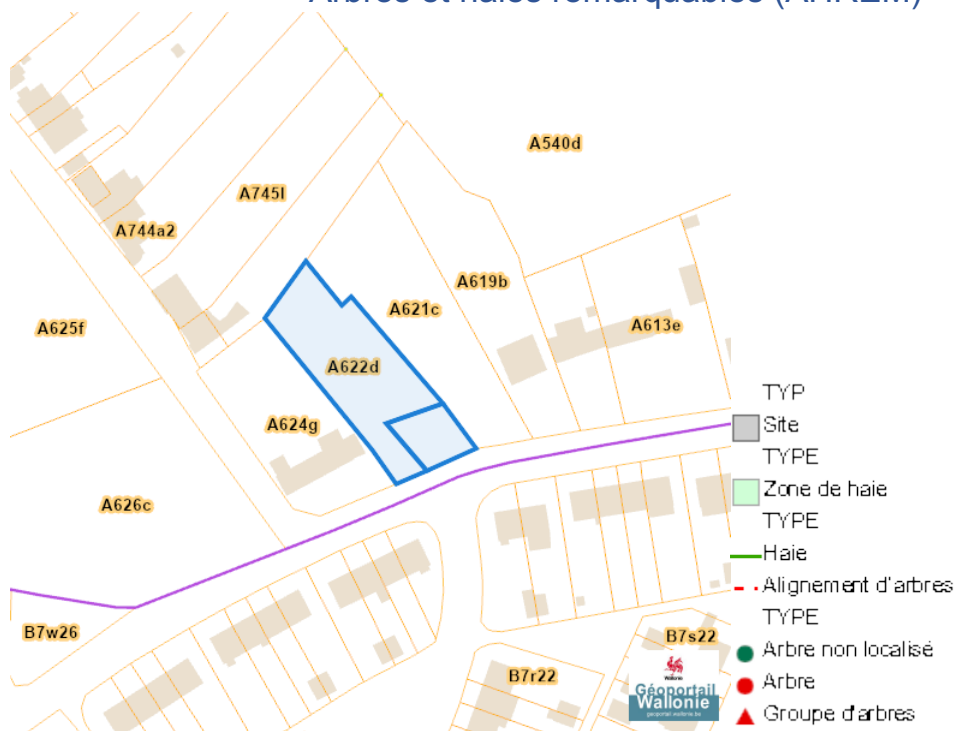
Rue Des Fagnes, 4400 Awirs
 Rue Des Fagnes, 4400 Awirs

Axes de ruissellement concentré et données associées (LIDAXES)

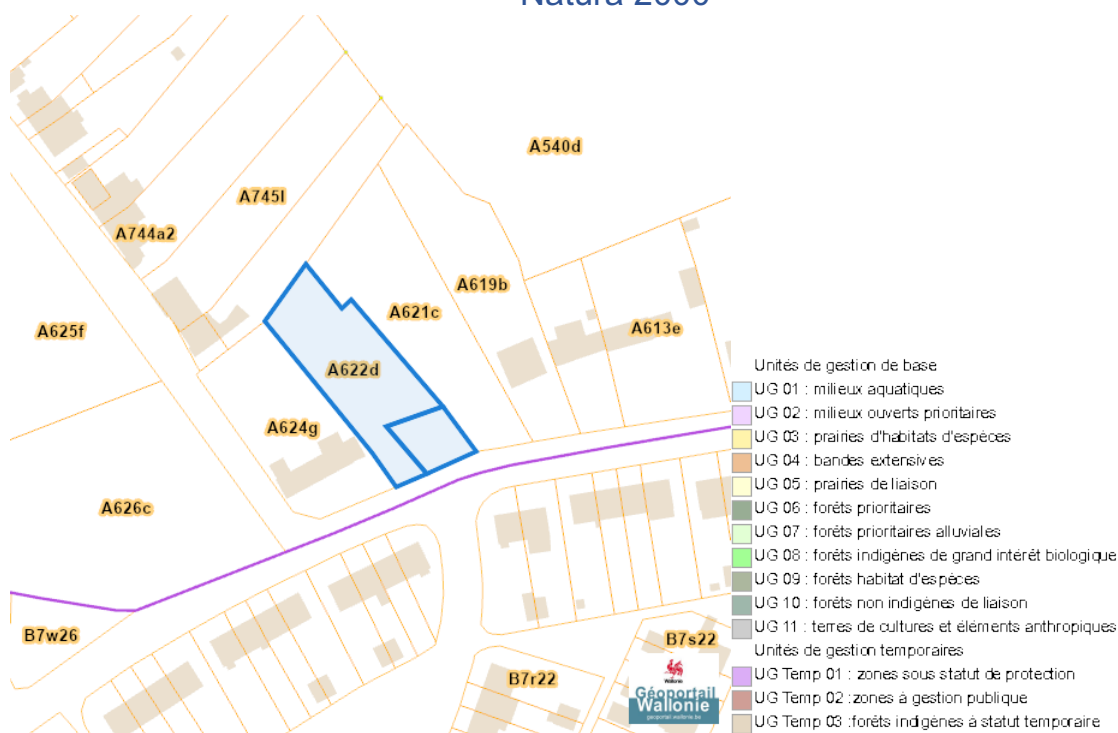


Nature

Arbres et haies remarquables (AHREM)

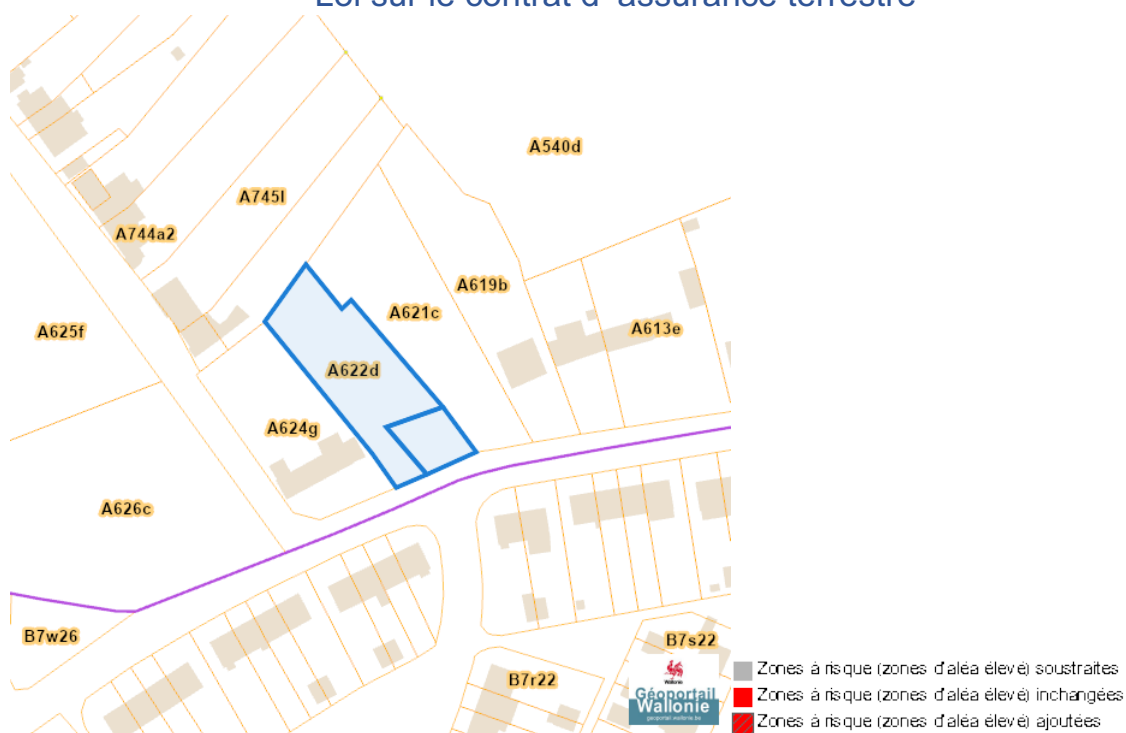


Natura 2000

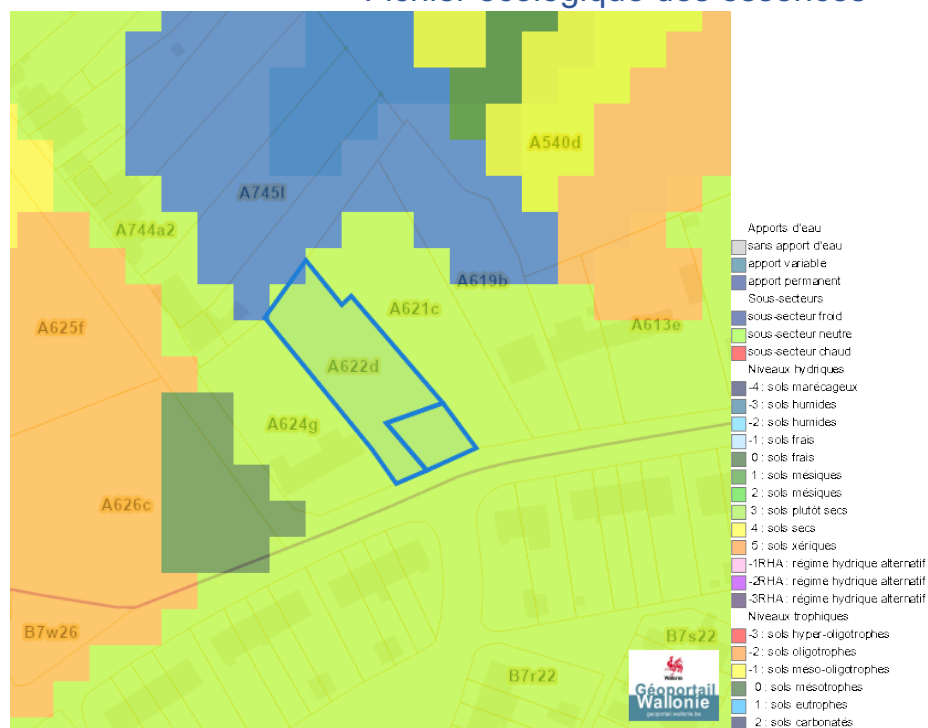


Rue Des Fagnes, 4400 Awirs
Rue Des Fagnes, 4400 Awirs

Loi sur le contrat d'assurance terrestre



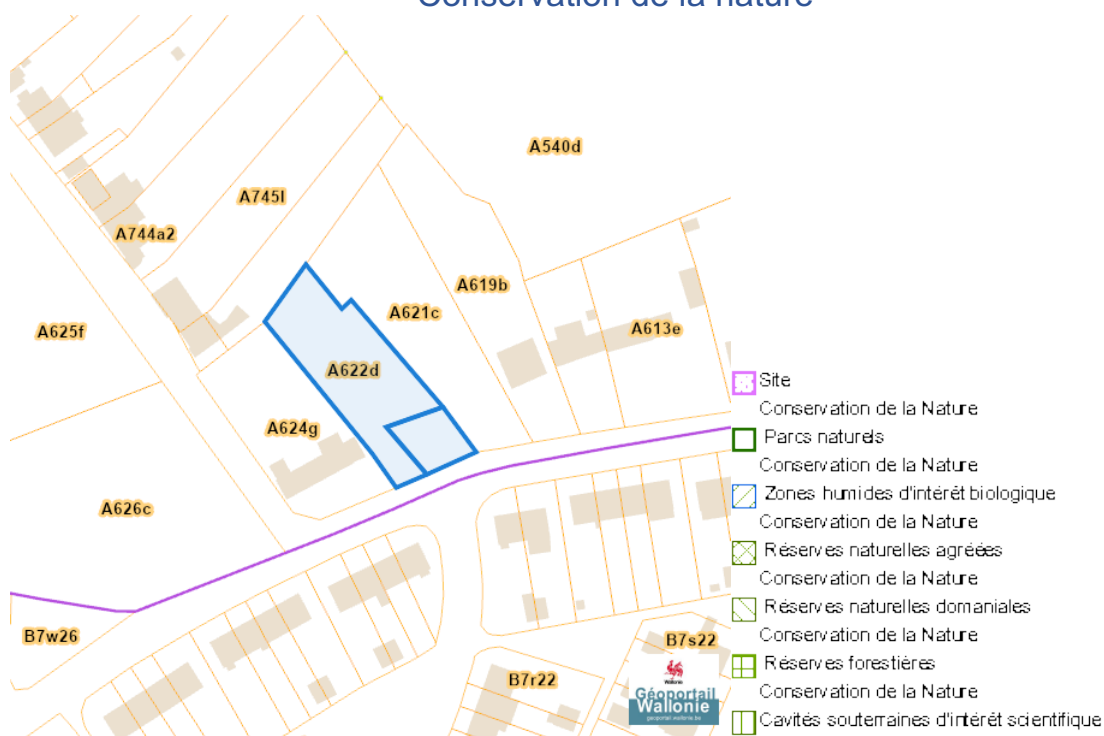
Fichier écologique des essences



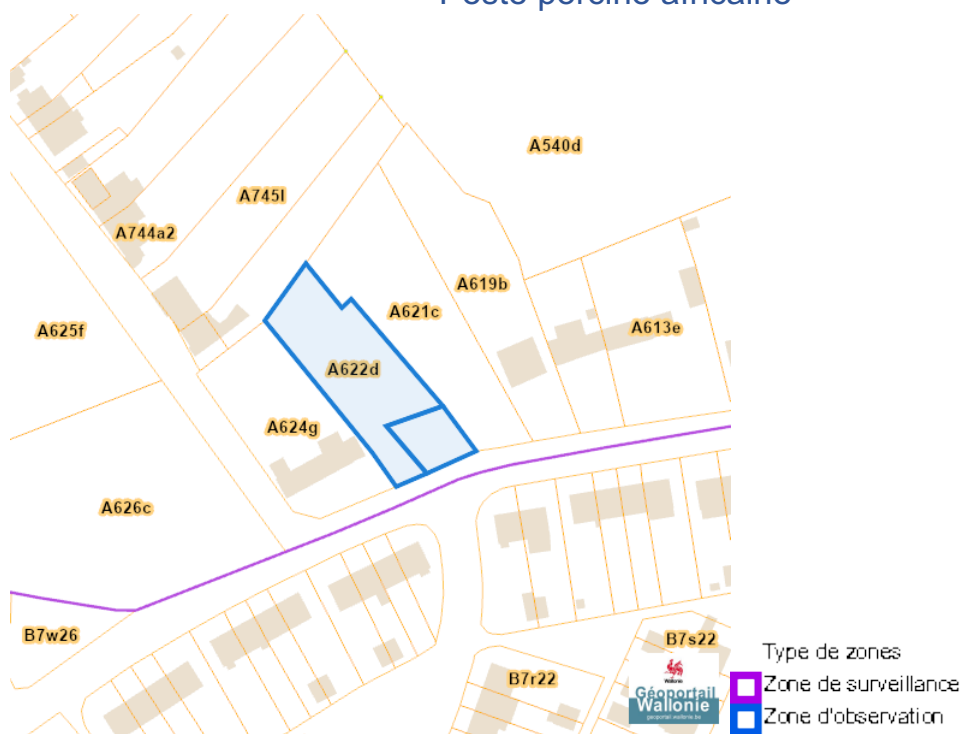
Dossier: 2023-1034/007

Rue Des Fagnes, 4400 Awirs
 Rue Des Fagnes, 4400 Awirs

Conservation de la nature

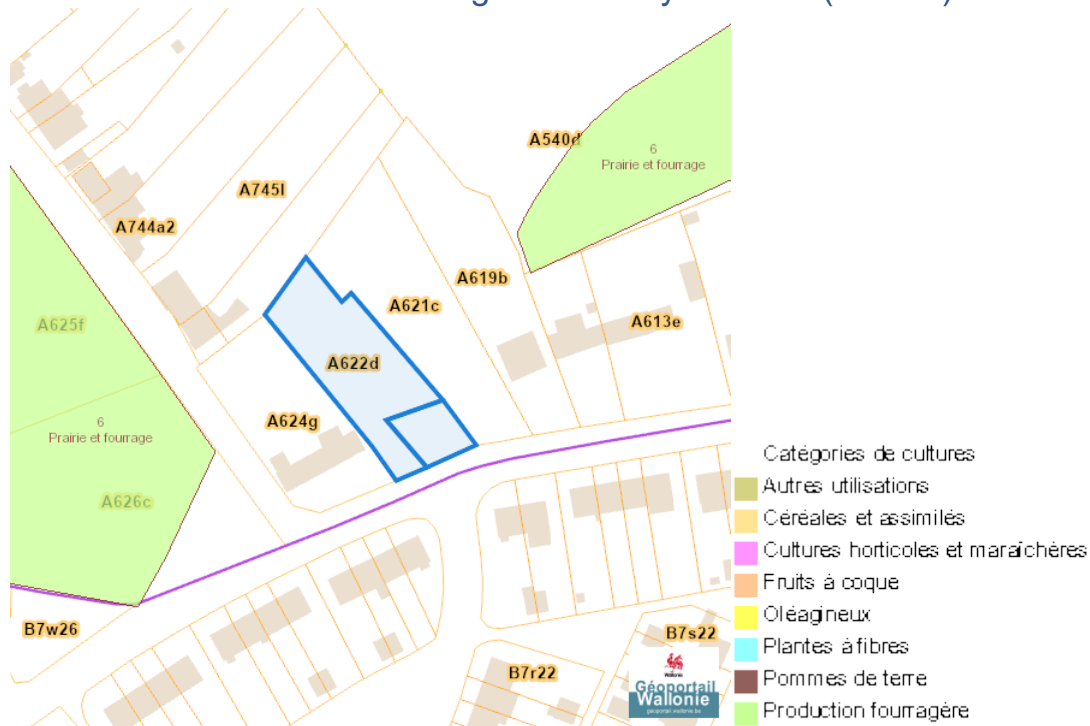


Peste porcine africaine



Rue Des Fagnes, 4400 Awirs
 Rue Des Fagnes, 4400 Awirs

Parcelle agricole anonyme 2019 (SIGEC)



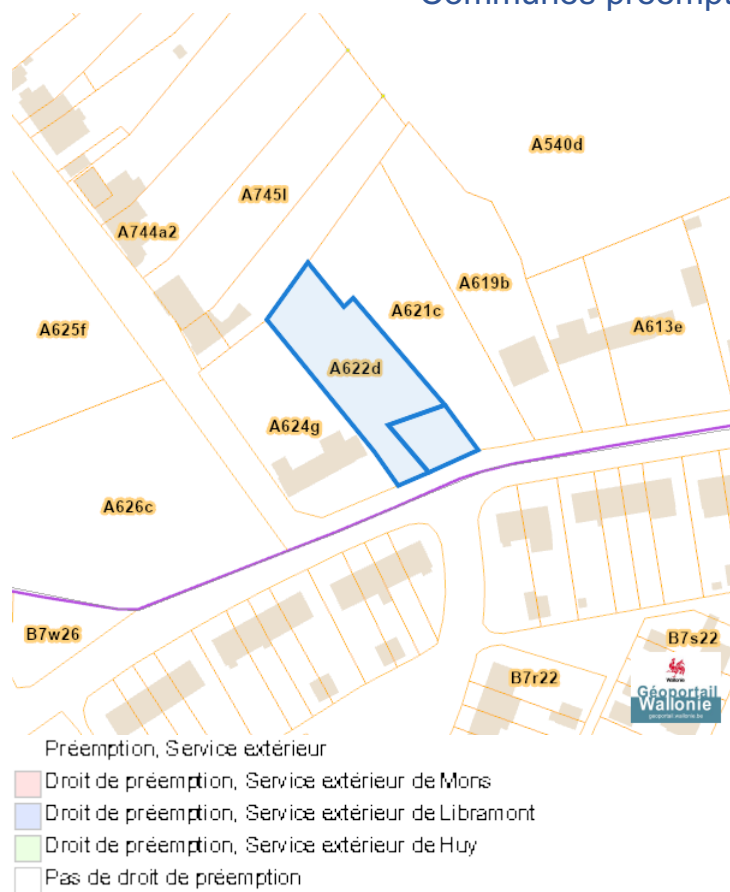
Parcelle agricole anonyme 2022 (SIGEC)



Dossier: 2023-1034/007

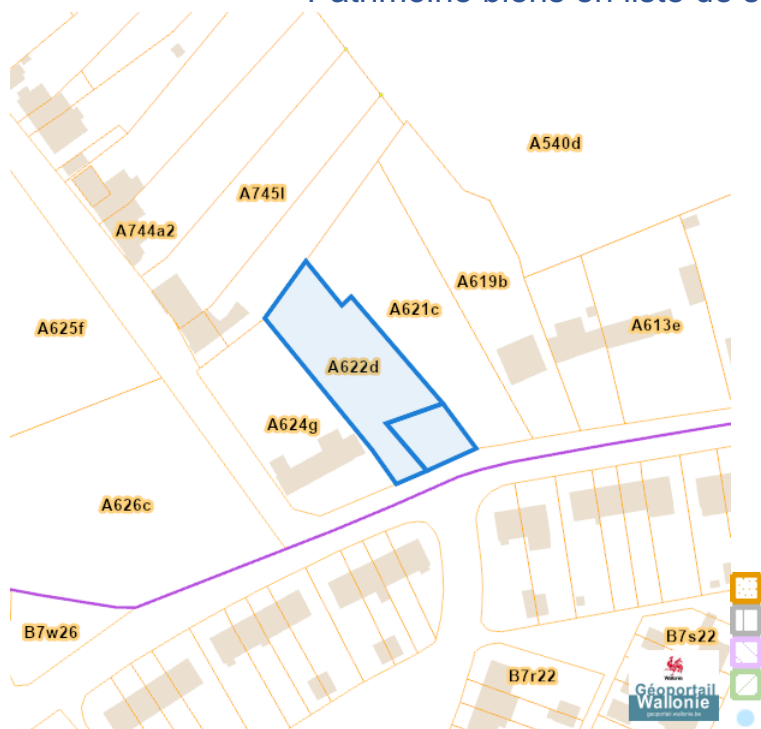
Droit de préemption

Communes préemptibles

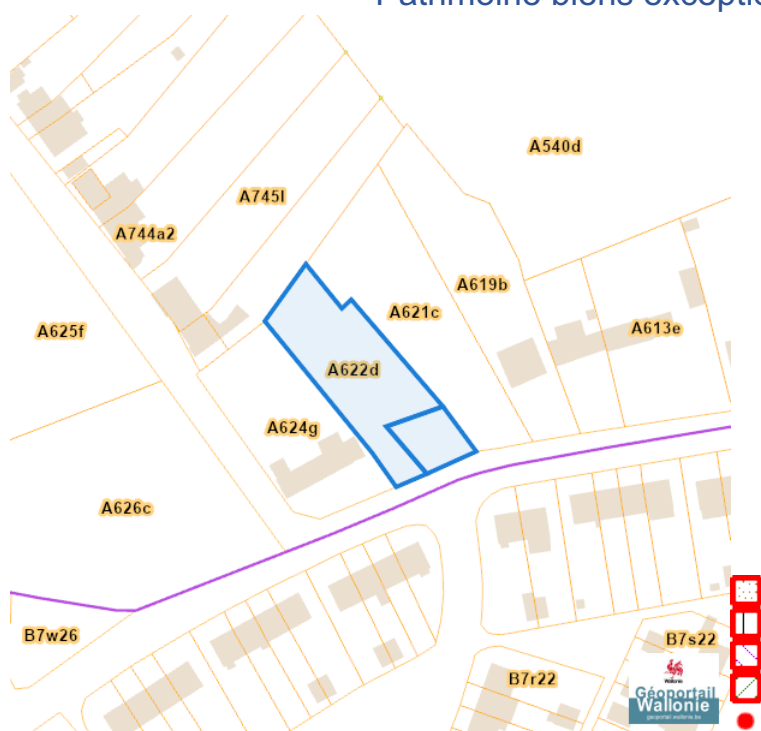


Patrimoine immobilier

Patrimoine biens en liste de sauvegarde

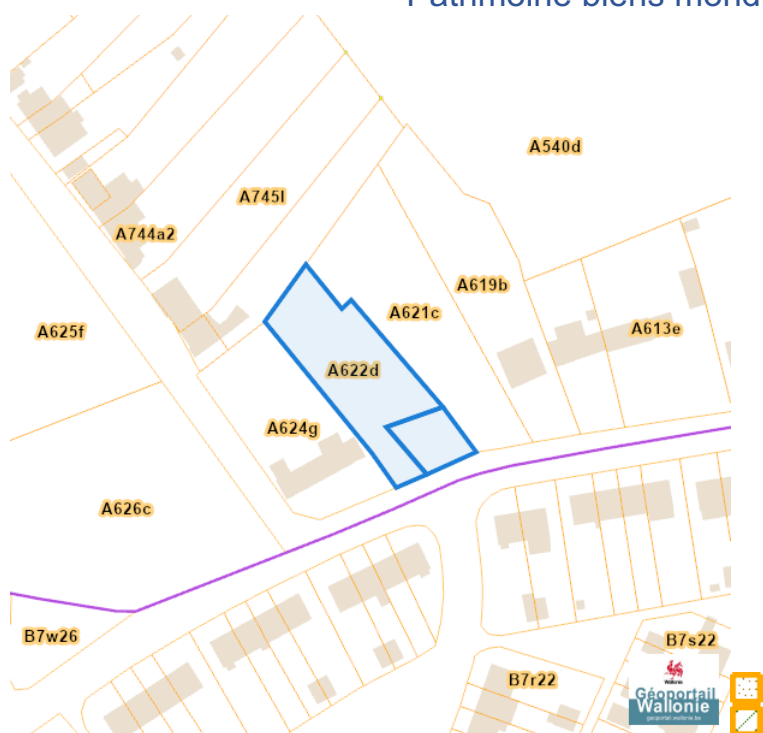


Patrimoine biens exceptionnels

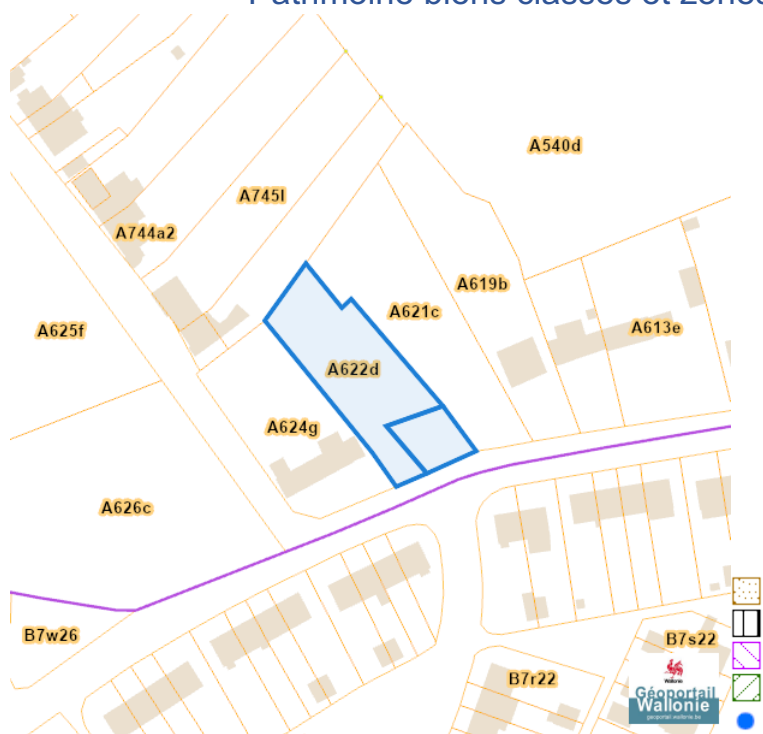


Rue Des Fagnes, 4400 Awirs
Rue Des Fagnes, 4400 Awirs

Patrimoine biens mondiaux



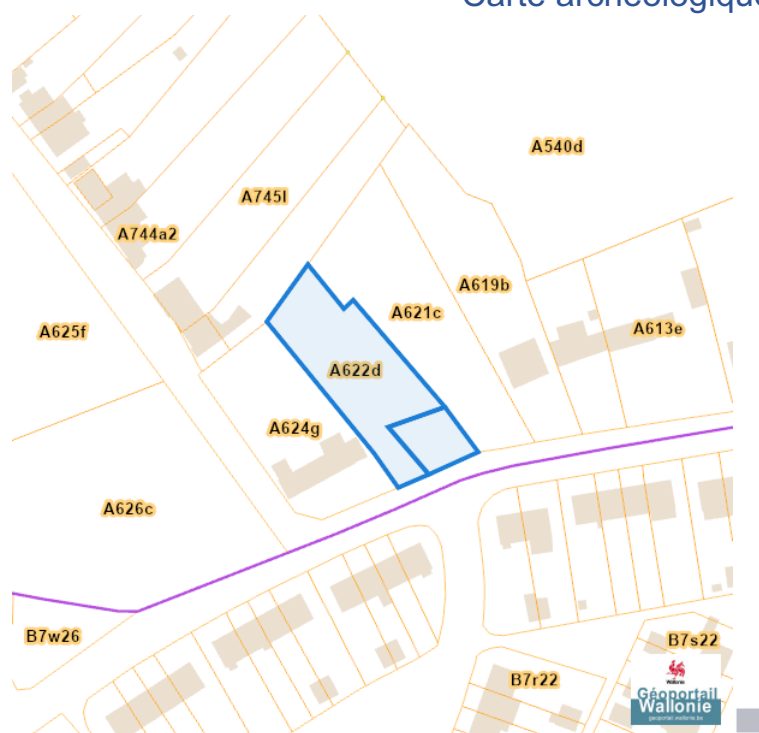
Patrimoine biens classés et zones de protection



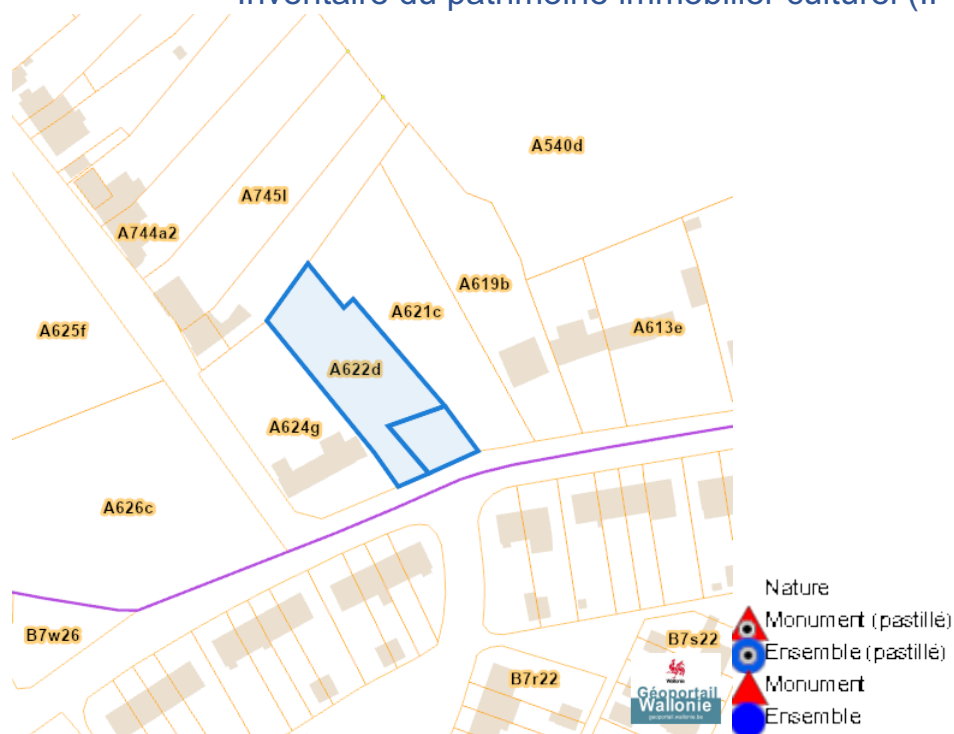
Dossier: 2023-1034/007

Rue Des Fagnes, 4400 Awirs
Rue Des Fagnes, 4400 Awirs

Carte archéologique



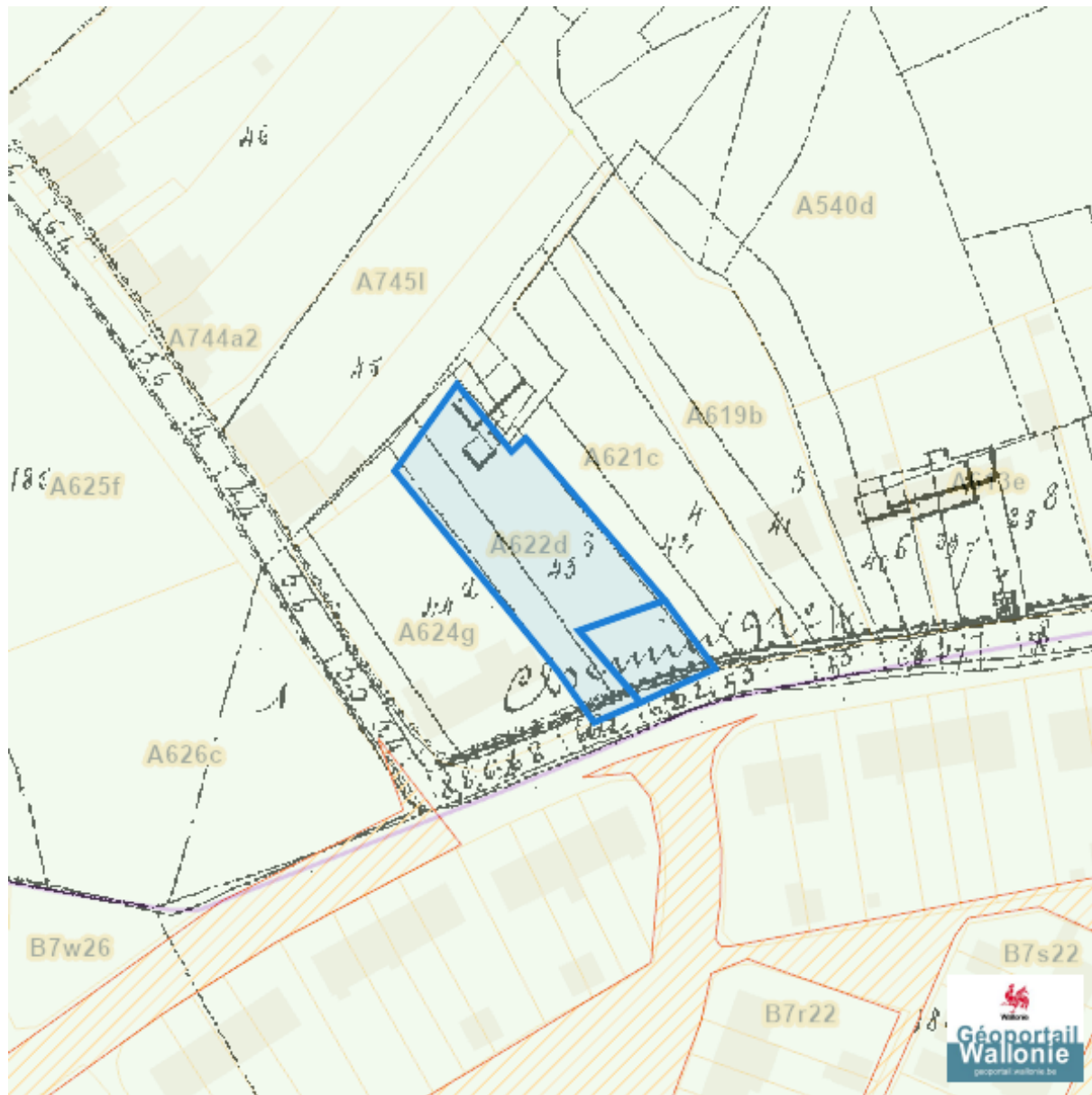
Inventaire du patrimoine immobilier culturel (IPIC)



Dossier: 2023-1034/007

Cartes historiques

Atlas des voiries vicinales



Dossier: 2023-1034/007

Autres cartes

Réseau routier régional et bornes associées

