

Province de LUXEMBOURG

Commune deTENNEVILLE

Demandeur

Bio Terre Construct
Mr Pecheur

Références cadastrales

Tenneville
Div 2 - Champlon

Section B
n° 1034d

Levé et dressé pour
GEO-EXPERT sprl
par le Géomètre-Expert
soussigné

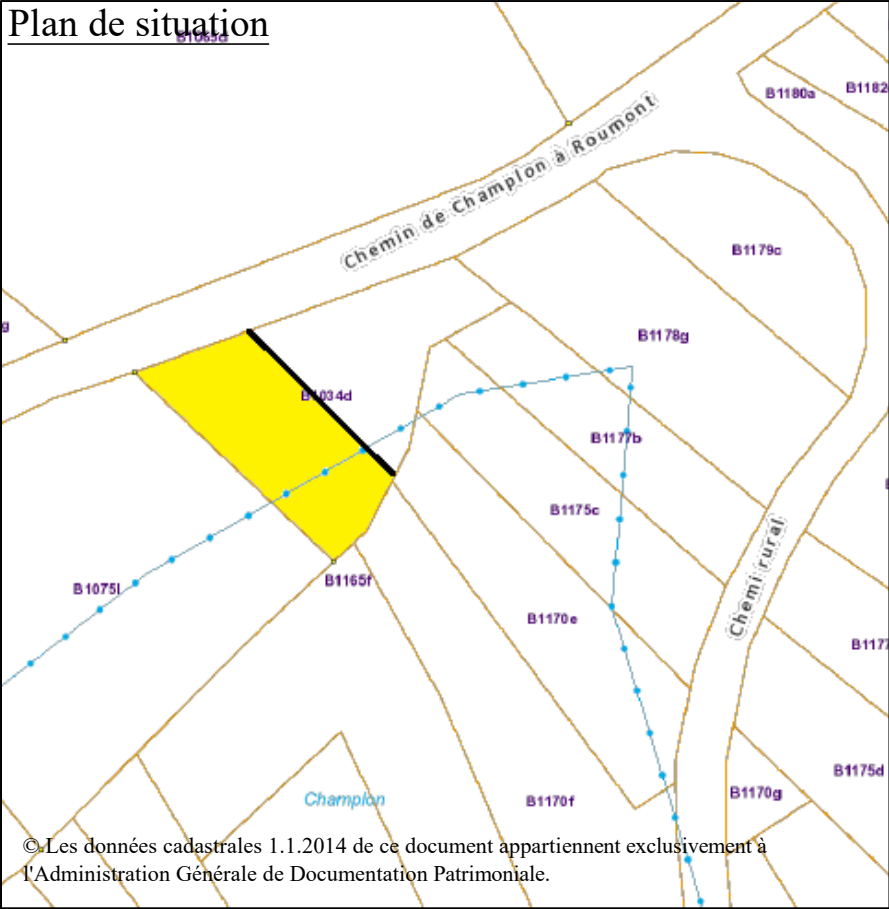
Vivian Maréchal
Inscription CFGE n°040665
ayant prêté serment près le
Tribunal de Première Instance de Marche


Dossier n°

MES - 15.04 - 21

Feuille 1 de 1

Plan de situation





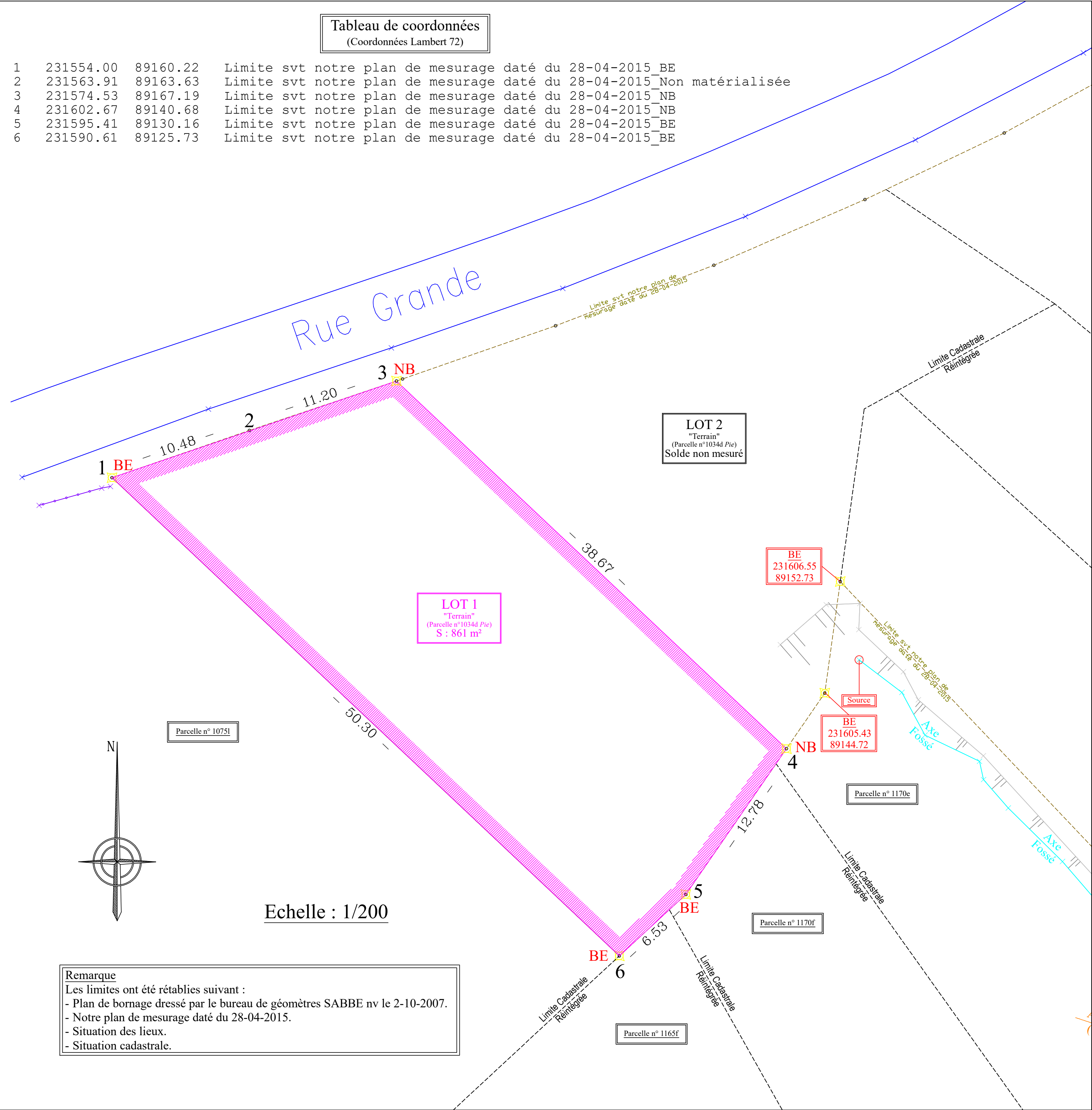
Commune de TENNEVILLE

Plan de division de la parcelle cadastrée ou l'ayant été sous Tenneville / 2ème Division - Champlon / Section B / n°1034d.

La division a pour but la création de 2 entités définies comme suit :
- LOT 1, "Terrain", parcelle n°1034d *Pie*, défini au plan par le polygone 1 à 6 et repris sous liseré Magenta.
- LOT 2, "Terrain", parcelles n°1034d *Pie*, Solde non mesuré.

Tableau de coordonnées
(Coordonnées Lambert 72)

1	231554.00	89160.22	Limite svt notre plan de mesurage daté du 28-04-2015_BE
2	231563.91	89163.63	Limite svt notre plan de mesurage daté du 28-04-2015_Non matérialisée
3	231574.53	89167.19	Limite svt notre plan de mesurage daté du 28-04-2015_NB
4	231602.67	89140.68	Limite svt notre plan de mesurage daté du 28-04-2015_NB
5	231595.41	89130.16	Limite svt notre plan de mesurage daté du 28-04-2015_BE
6	231590.61	89125.73	Limite svt notre plan de mesurage daté du 28-04-2015_BE



Remarque

Les limites ont été rétablies suivant :
- Plan de bornage dressé par le bureau de géomètres SABBE nv le 2-10-2007.
- Notre plan de mesurage daté du 28-04-2015.
- Situation des lieux.
- Situation cadastrale.