

CadmapSearchService

Renommer

Plan parcellaire cadastral - situation courante

Parcelles cadastrales

☐ Parcelles cadastrales

Plan de secteur en vigueur (version coordonnée vectorielle)

Limites

Secteurs d'aménagement (1978)

☐ Secteurs d'aménagement (1978)

Limites communales du PdS

☐ Limites communales du PdS

Révisions

Mesures d'aménagement

☐ Mesures d'aménagement

Prescriptions supplémentaires

☐ Prescriptions supplémentaires

Infrastructures en révision

☐ En vigueur

☐ Annulation

Périmètres des révisions partielles

☐ En vigueur

☐ Annulation

Infrastructures

Réseau routier

☐ Autoroute existante

☐ Autoroute en projet

☐ Route de liaison existante

☐ Route de liaison en projet

Canalisations

☐ Canalisation existante

→ Canalisation en projet

Réseau ferroviaire

▬ Ligne ferroviaire existante

▬ Ligne ferroviaire en projet

Lignes électriques haute tension

— Ligne HT existante

> - Ligne HT en projet

Voies navigables

■ Voie navigable existante

■ | Voie navigable en projet

Périmètres de protection

Points de vue remarquable

☀ Points de vue remarquable

Périmètres de points de vue remarquable

▣ Périmètres de points de vue remarquable

Intérêt paysager

▣ Intérêt paysager

Intérêt culturel, historique ou esthétique

▣ Intérêt culturel, historique ou esthétique

Liaisons écologiques

▣ Liaisons écologiques

Réservation d'infrastructure principale

▣ Réservation d'infrastructure principale

Extension de zone d'extraction

▣ Extension de zone d'extraction


























Zones d'affectation

■ Habitat

▣ Habitat à caractère rural

▣ Habitat vert

▣ Services publics et équipements communautaires

-  Centre d'enfouissement technique
-  Centre d'enfouissement technique désaffecté
-  Loisirs
-  Servitude particulière
-  Activité économique mixte
-  Activité économique industrielle
-  Activité économique spécifique Agro-Economique
-  Activité économique spécifique Grande Distribution
-  Activité économique spécifique Risque majeur
-  Dépendances d'extraction
-  Extraction à destination agricole
-  Extraction à destination forestière
-  Extraction à destination espaces verts
-  Extraction à destination zone naturelle
-  Aménagement communal concerté
-  Aménagement communal concerté à caractère économique
-  Enjeu communal
-  Enjeu régional
-  Agricole
-  Forestière
-  Espaces verts
-  Naturelle
-  Parc
-  Eau
-  Non affectée ("zone blanche")

Plan de secteur d'origine

Plan de secteur d'origine

Etiquettes des Secteurs d'aménagement (1978)

Etiquettes des Secteurs d'aménagement (1978)