

# DC à la carte



---

*Rue Jacques Désira 2, 4340 Villers-l'Evêque*  
*62106B0593/00V000*

---

[Lieu](#)  
[Environs](#)  
[Cadastre](#)  
[Plan régional](#)  
[Amenagement du territoire](#)  
[Sol et sous-sol](#)  
[Eau](#)  
[Nature](#)  
[Droit de préemption](#)  
[Patrimoine immobilier](#)  
[Cartes historiques](#)  
[Autres cartes](#)

Dossier: 25-00-0945/001

---

*Lieu*

---



Dossier: 25-00-0945/001

Environs



Cadastre

Situation la plus récente



[eservices.minfin.fgov.be](http://eservices.minfin.fgov.be)

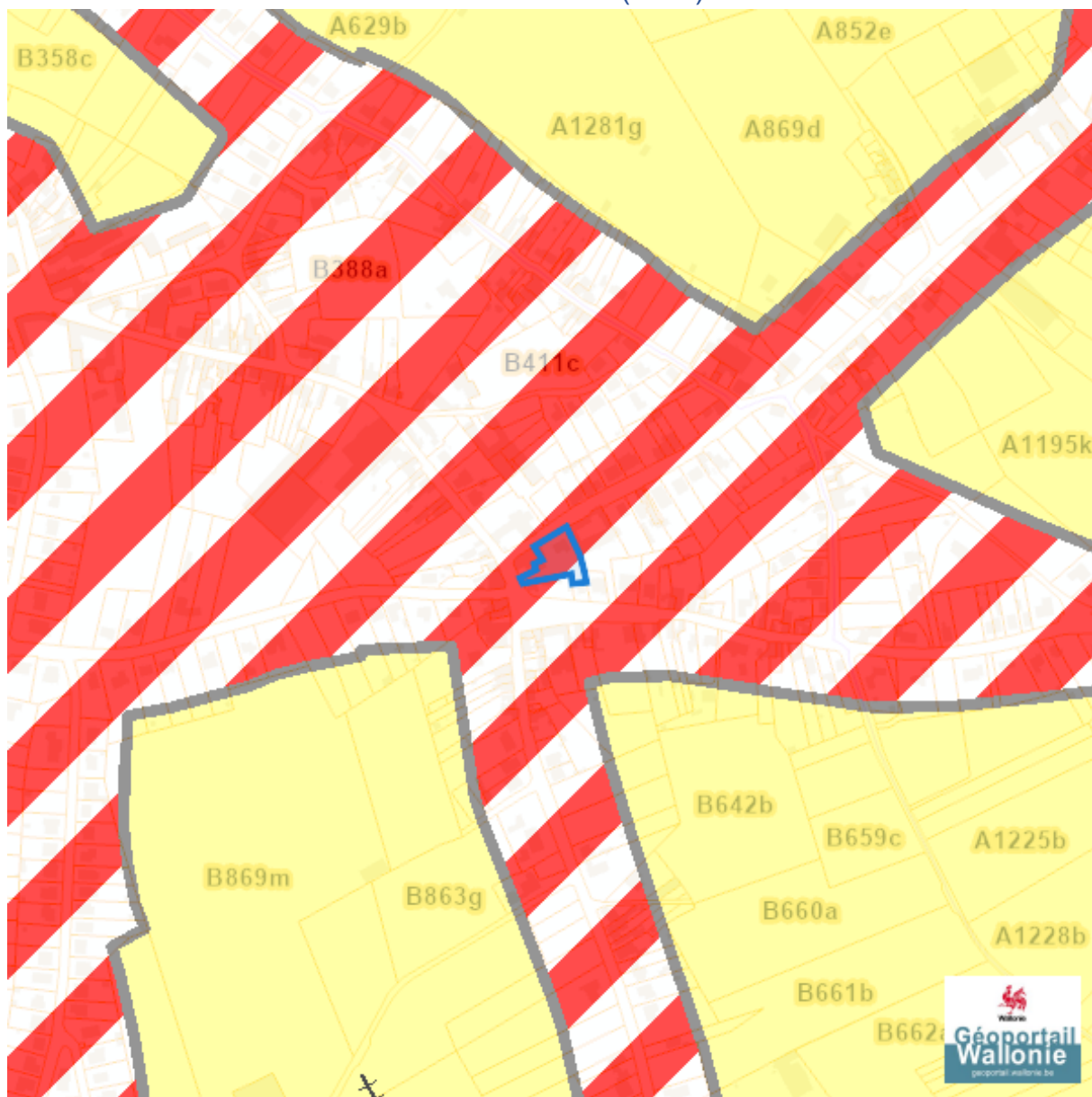


---

*Plan régional*






























---

Plan de secteur (PDS)



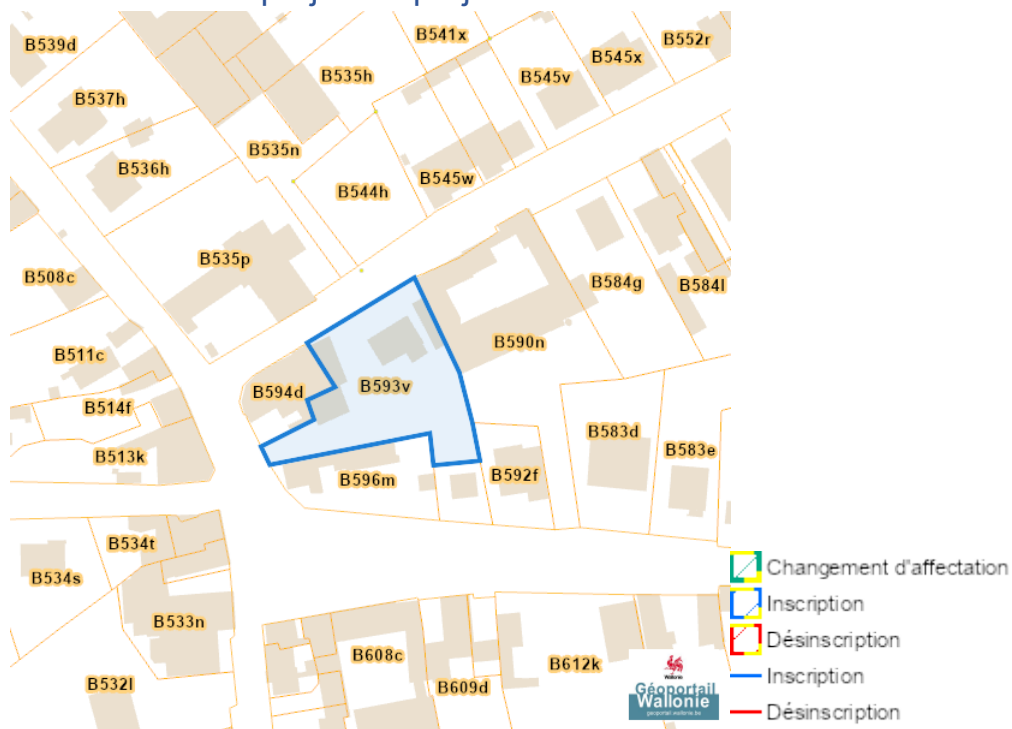
Dossier: 25-00-0945/001

Rue Jacques Désira 2, 4340 Villers-l'Évêque

	Habitat
	Habitat à caractère rural
	Habitat vert
	Services publics et équipements communautaires
	Centre d'enfouissement technique
	Centre d'enfouissement technique désaffecté
	Loisirs
	Servitude particulière
	Activité économique mixte
	Activité économique industrielle
	Activité économique spécifique Agro-Economique
	Activité économique spécifique Grande Distribution
	Activité économique spécifique Risque majeur
	Dépendances d'extraction
	Extraction à destination agricole
	Extraction à destination forestière
	Extraction à destination espaces verts
	Extraction à destination zone naturelle
	Aménagement communal concerté
	Aménagement communal concerté à caractère économique
	Enjeu communal
	Enjeu régional
	Agricole
	Forestière
	Espaces verts
	Naturelle
	Parc
	Eau
	Non affectée ("zone blanche")

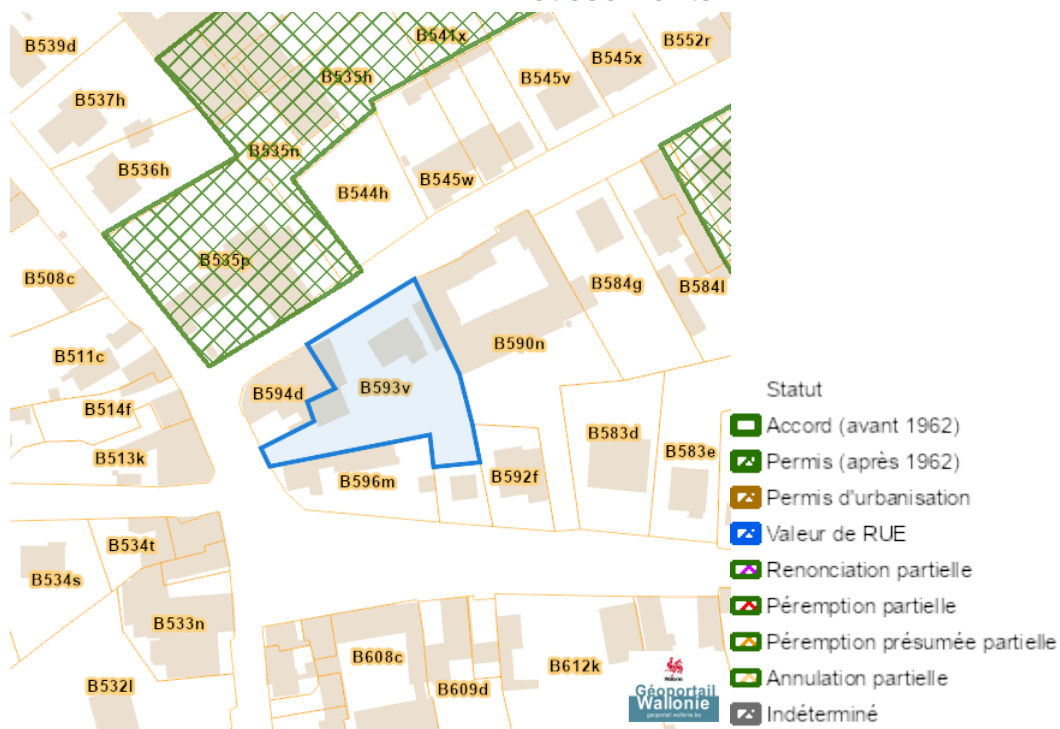
Dossier: 25-00-0945/001

### Avant-projets et projets de modification du Plan du Secteur

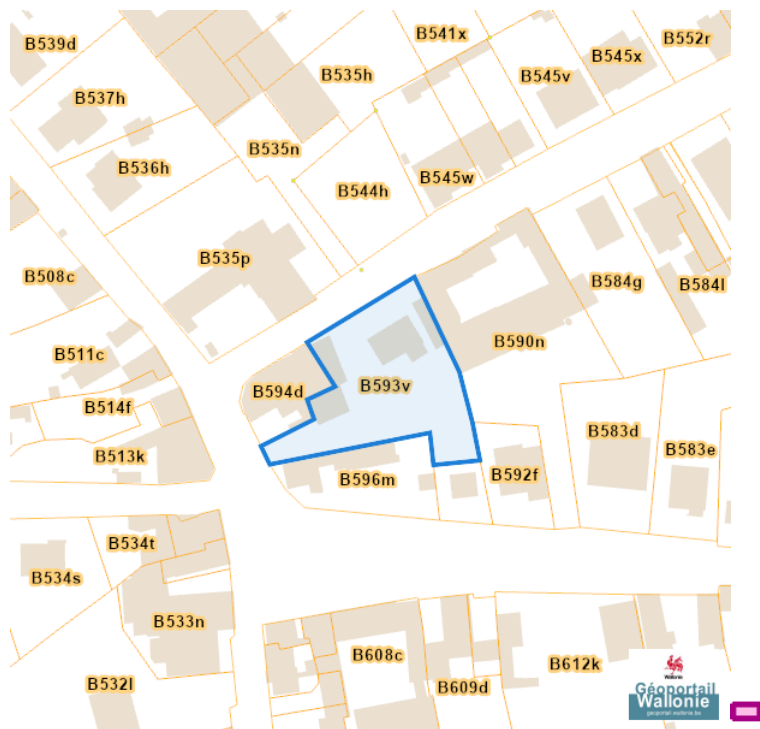


## Aménagement du territoire

## Lotissements



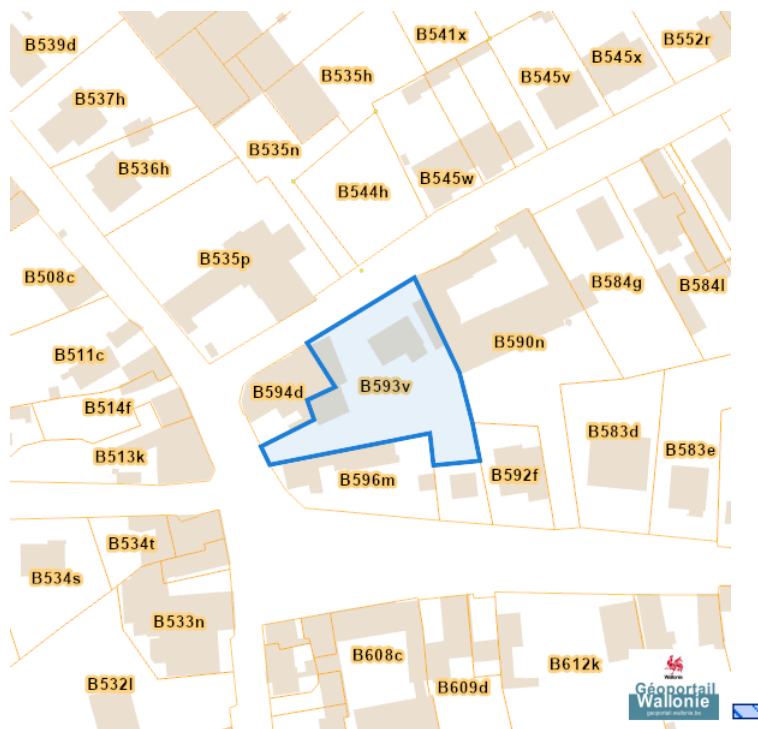
## Plan Habitat Permanent



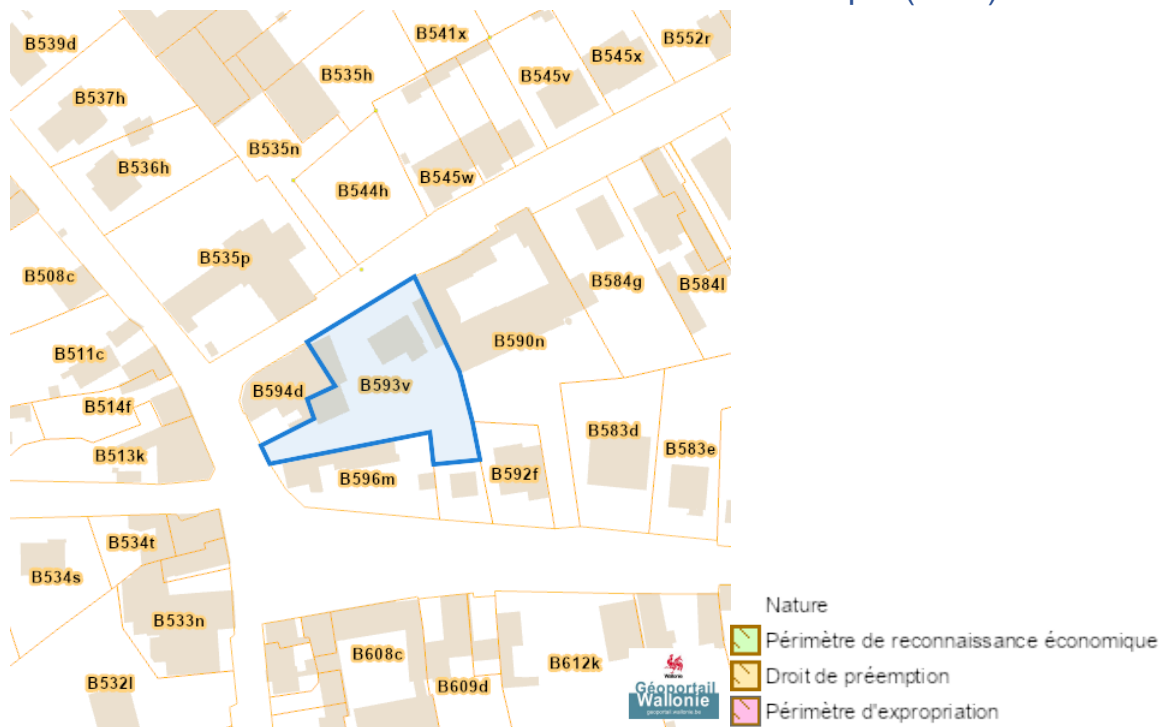
Dossier: 25-00-0945/001

Rue Jacques Désira 2, 4340 Villers-l'Évêque

## Périmètres de remembrement urbain (PRU)



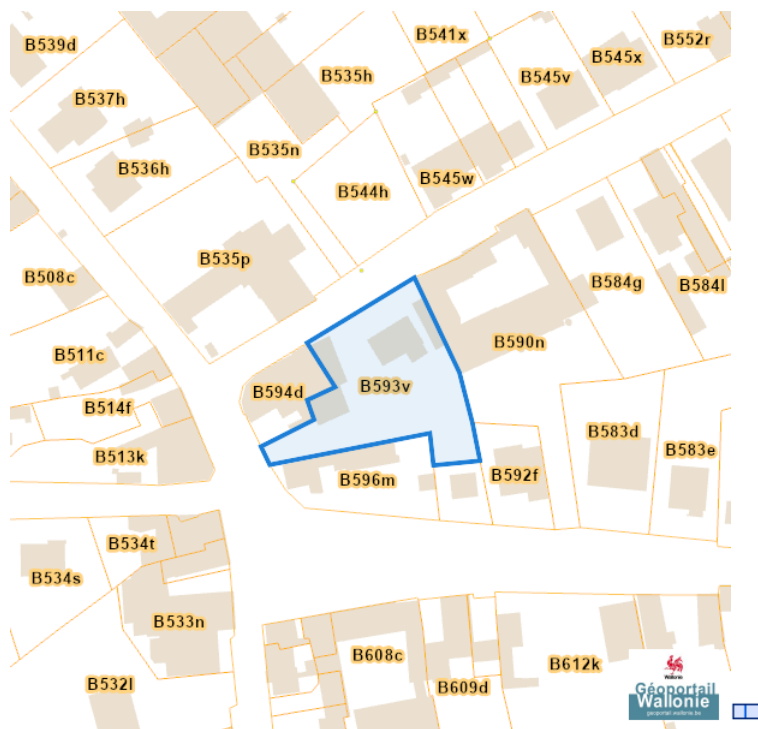
## Périmètres de reconnaissance économique (PRE)



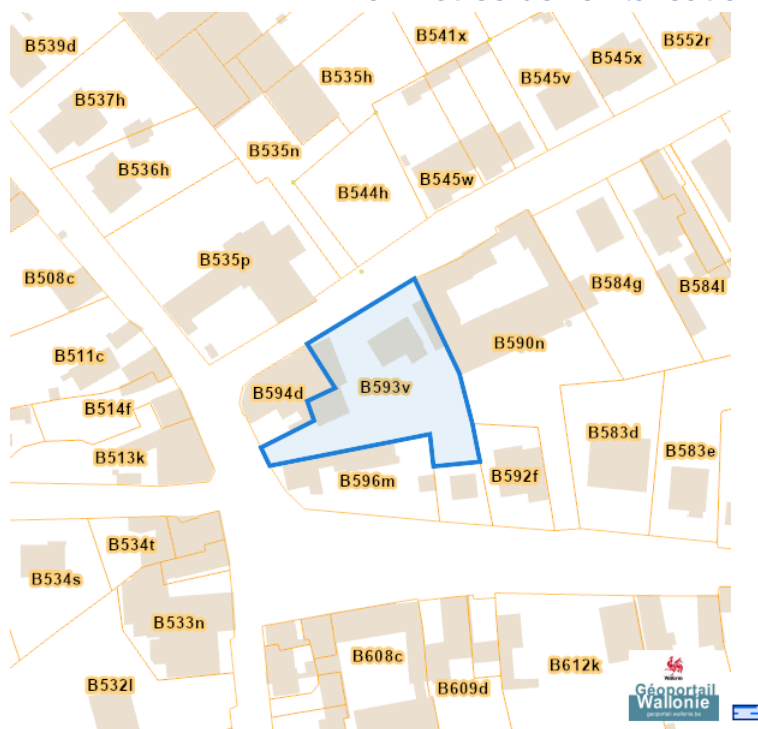
Dossier: 25-00-0945/001

Rue Jacques Désira 2, 4340 Villers-l'Évêque

### Périmètres de rénovation urbaine



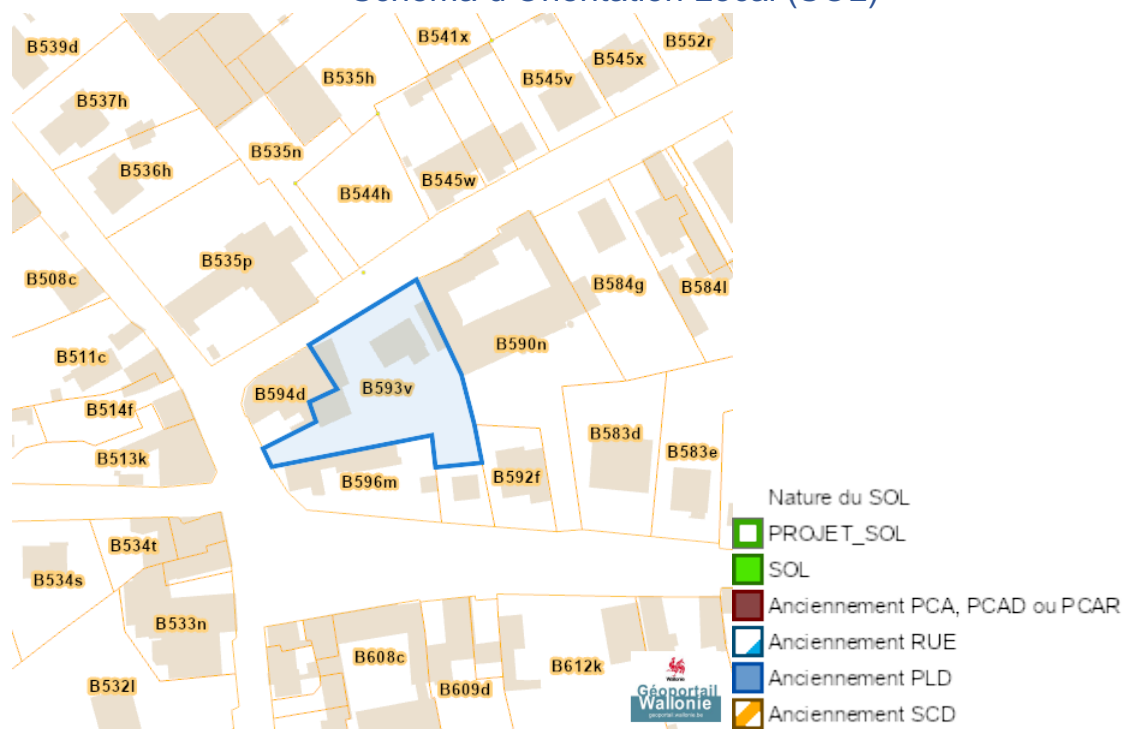
### Périmètres de revitalisation urbaine



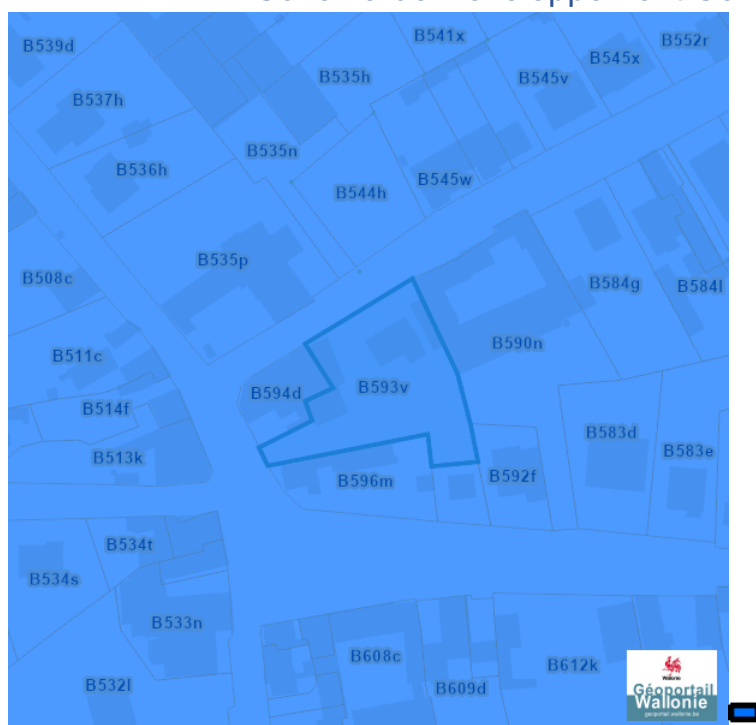
Dossier: 25-00-0945/001

Rue Jacques Désira 2, 4340 Villers-l'Évêque

## Schéma d'Orientation Local (SOL)

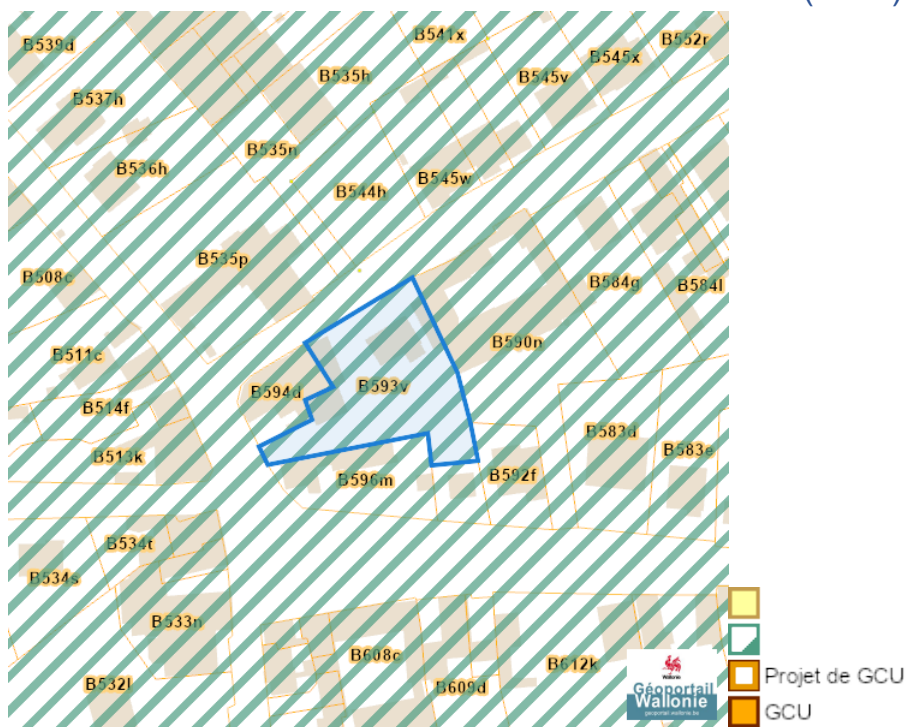


## Schéma de Développement Communal (SDC)

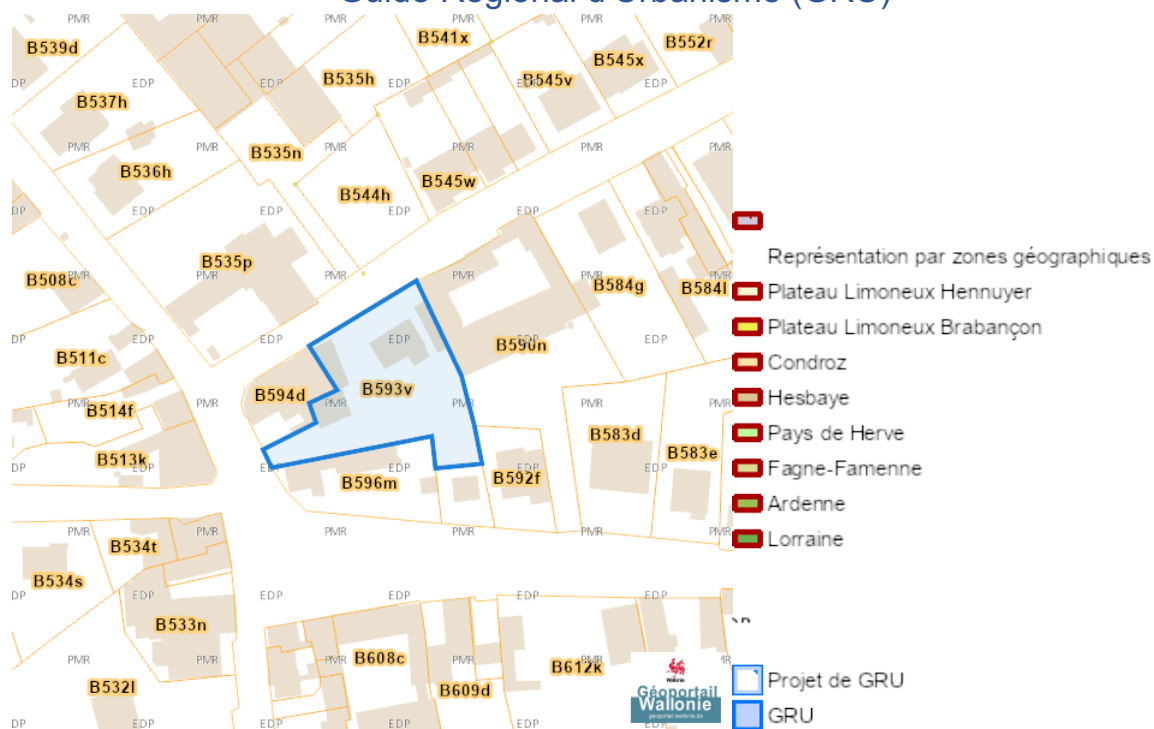


Dossier: 25-00-0945/001

### Guide Communal d'Urbanisme (GCU)

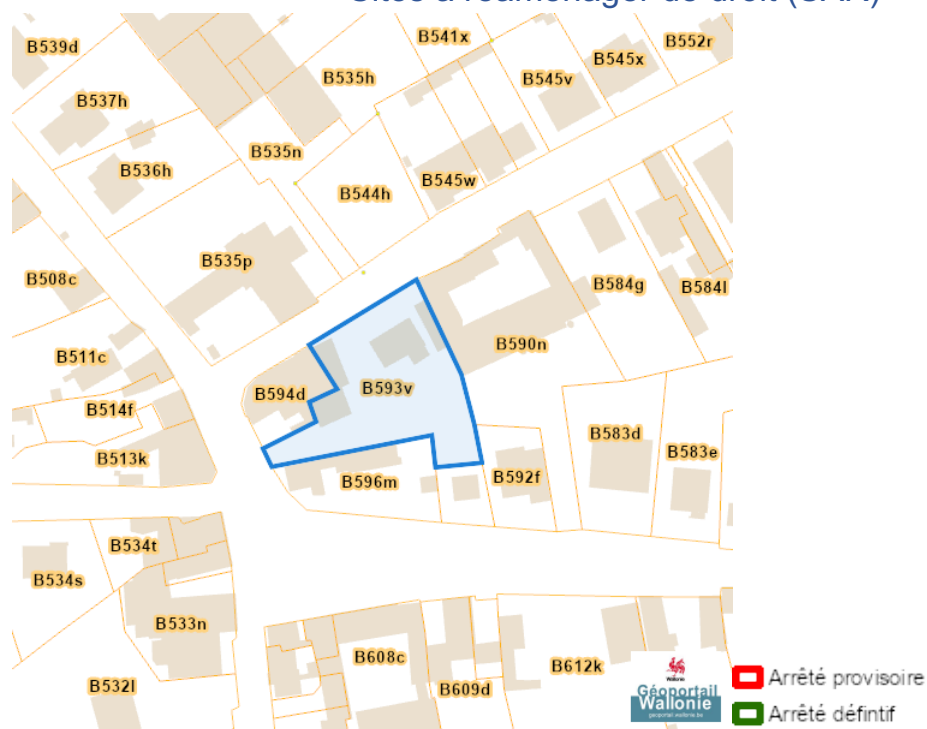


### Guide Régional d'Urbanisme (GRU)

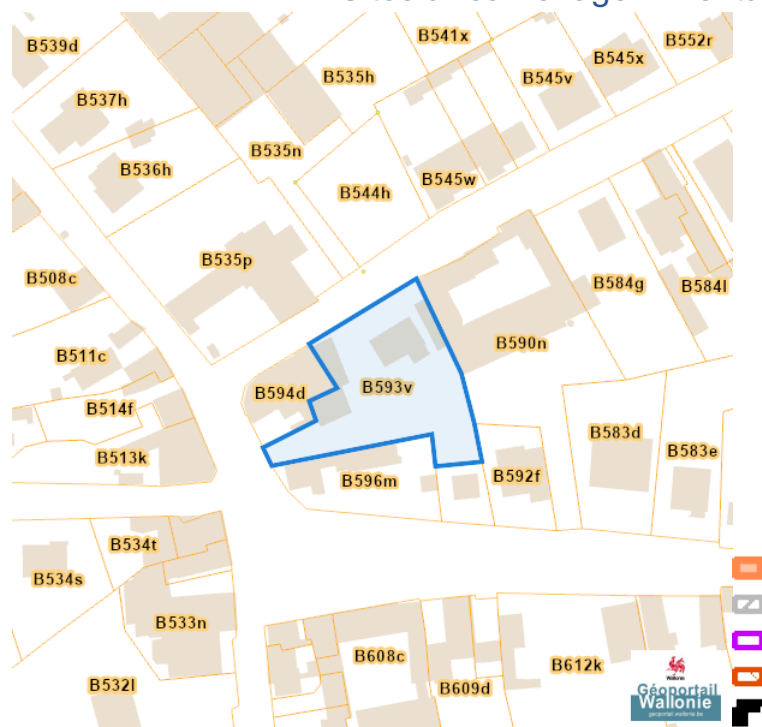


Rue Jacques Désira 2, 4340 Villers-l'Évêque

### Sites à réaménager de droit (SAR)



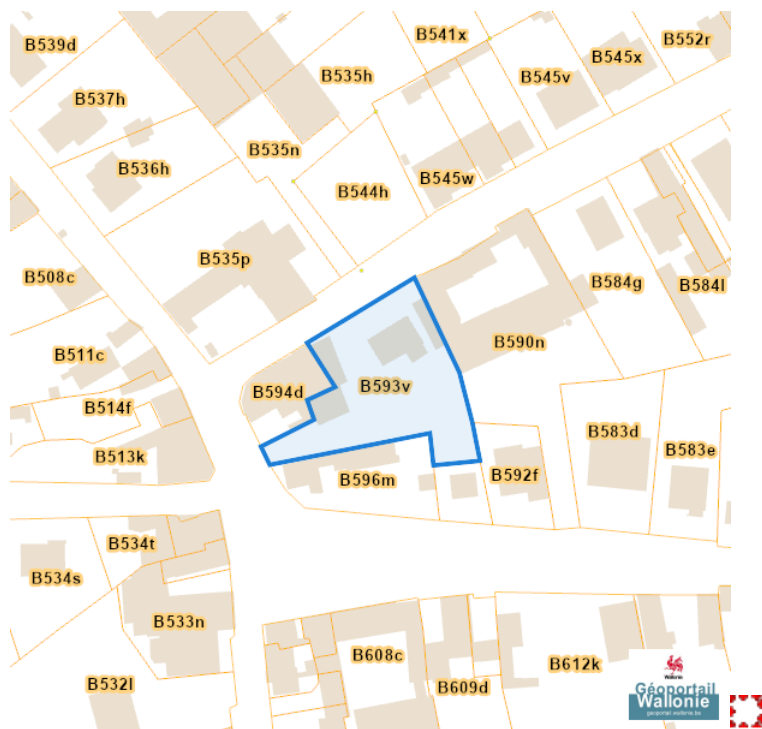
### Sites à réaménager inventaire (ISA)



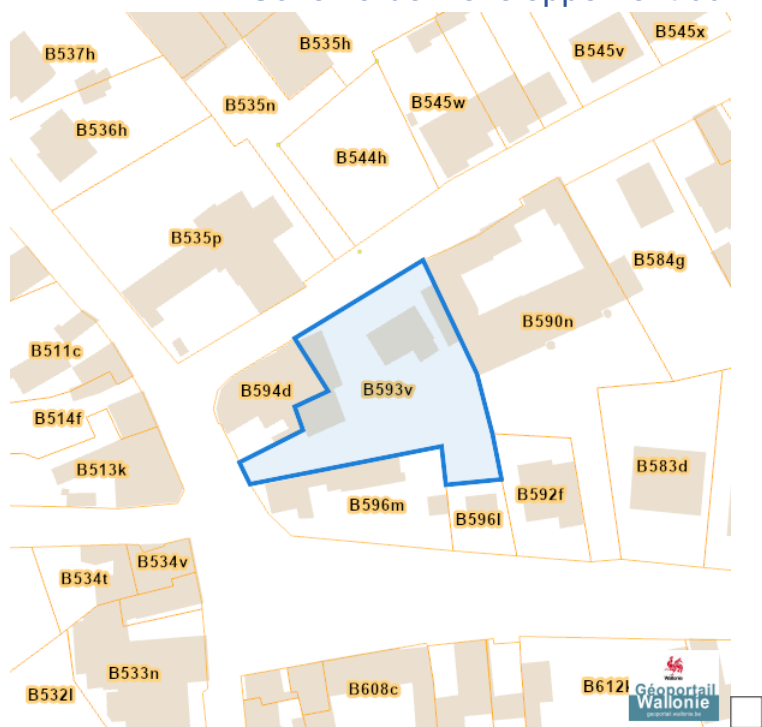
Dossier: 25-00-0945/001

Rue Jacques Désira 2, 4340 Villers-l'Évêque

## Taxation des bénéficiaires résultant d'une révision du plan de secteur



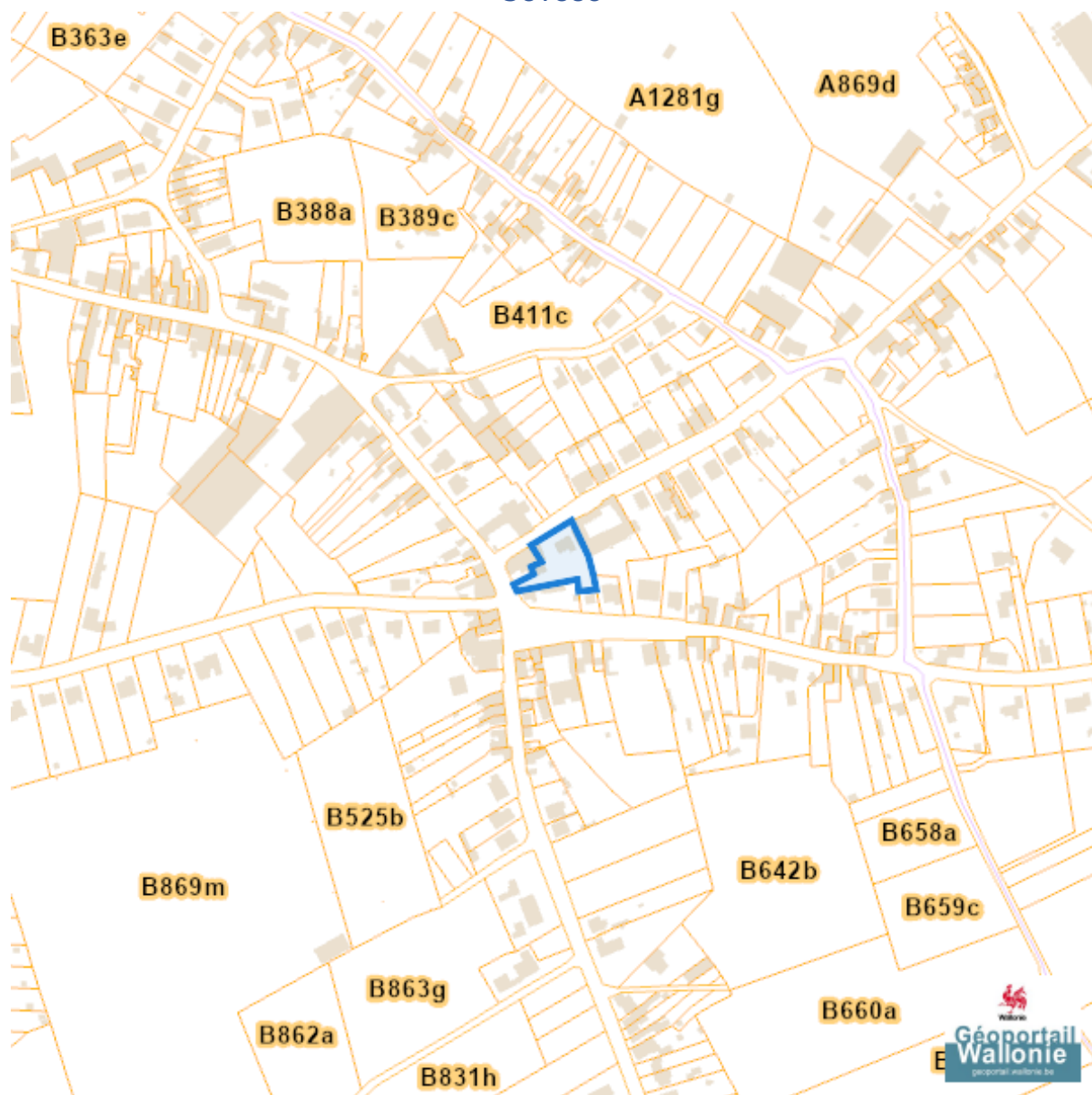
## Schéma de Développement du Territoire (SDT)










Dossier: 25-00-0945/001

Rue Jacques Désira 2, 4340 Villers-l'Évêque

## Seveso



-  Zone vulnérable basée sur un risque de probabilité d'effets dangereux supérieure à E-5 et sur une distance de 100m autour du site SEVESO
-  Zone vulnérable basée sur un risque de probabilité d'effets dangereux comprise entre E-5 et E-6 et sur une distance de 200m autour du site SEVESO
-  Zone vulnérable basée sur une courbe provisoire de risque et sur une distance de 200m autour du site SEVESO
- Seuil SEVESO
-  Petits seuils SEVESO
-  Grands seuils SEVESO
- Seuil SEVESO
-  Petits seuils SEVESO
-  Grands seuils SEVESO

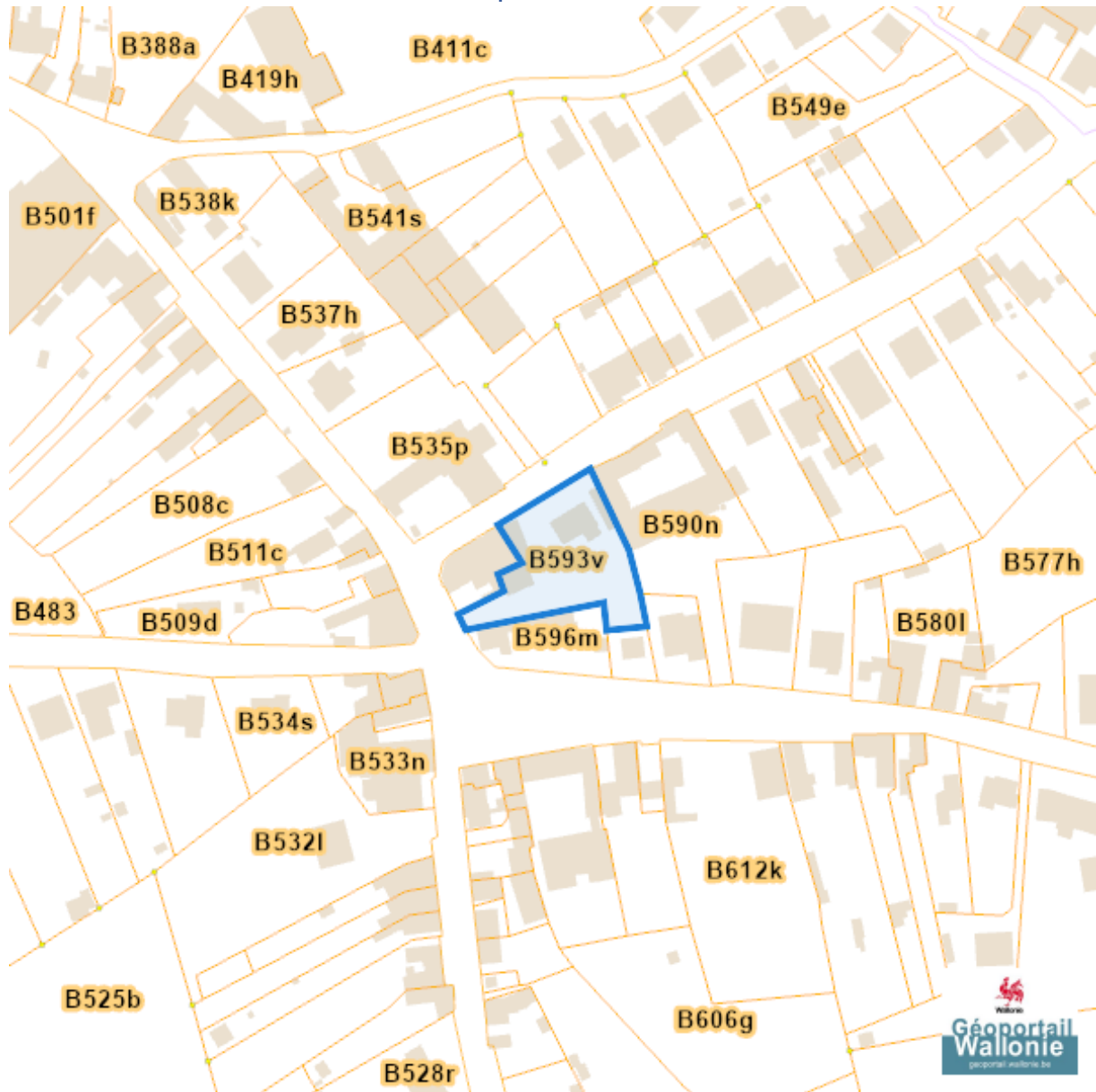
Dossier: 25-00-0945/001

---

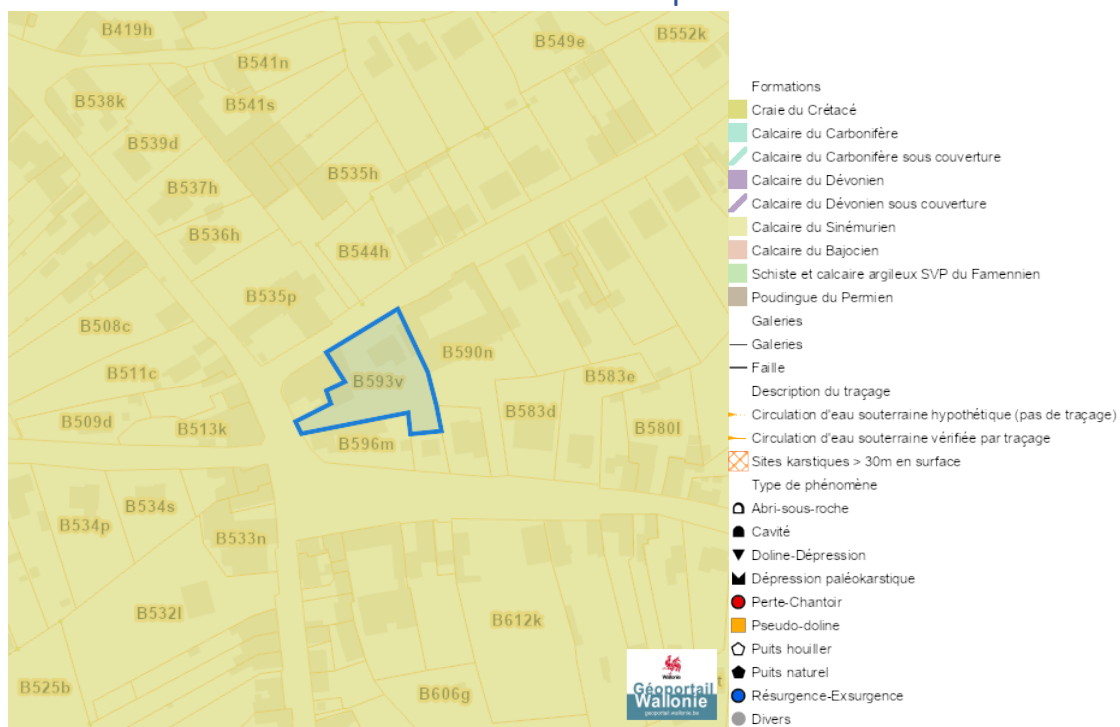
*Sol et sous-sol*

---

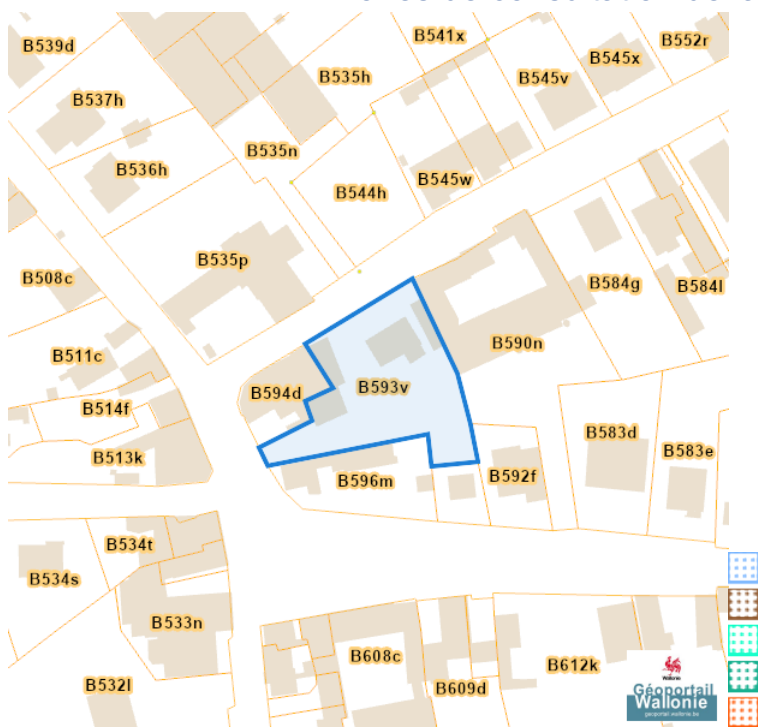
Occupation du sol



### Sites Karstiques

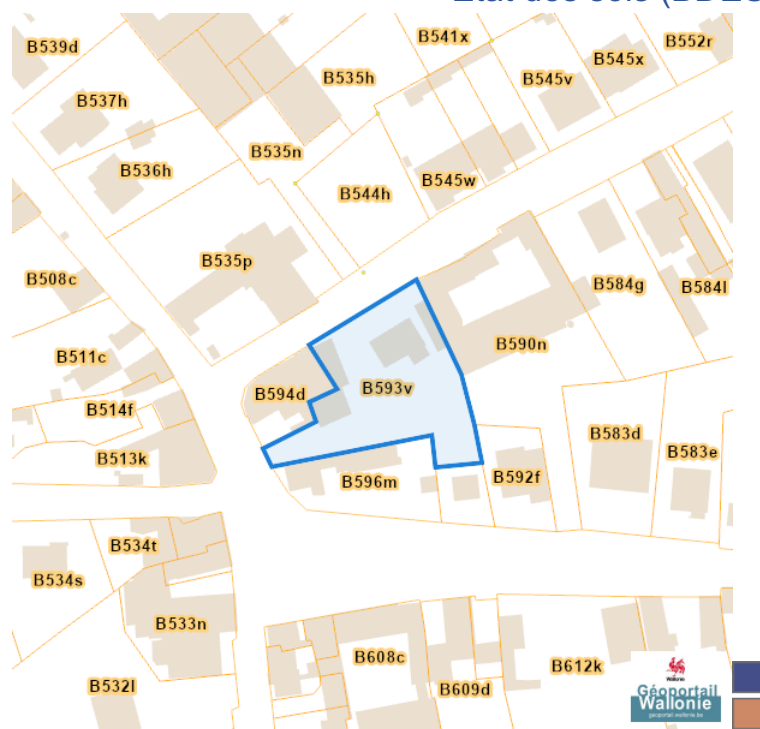


### Zones de consultation de la DRIGM

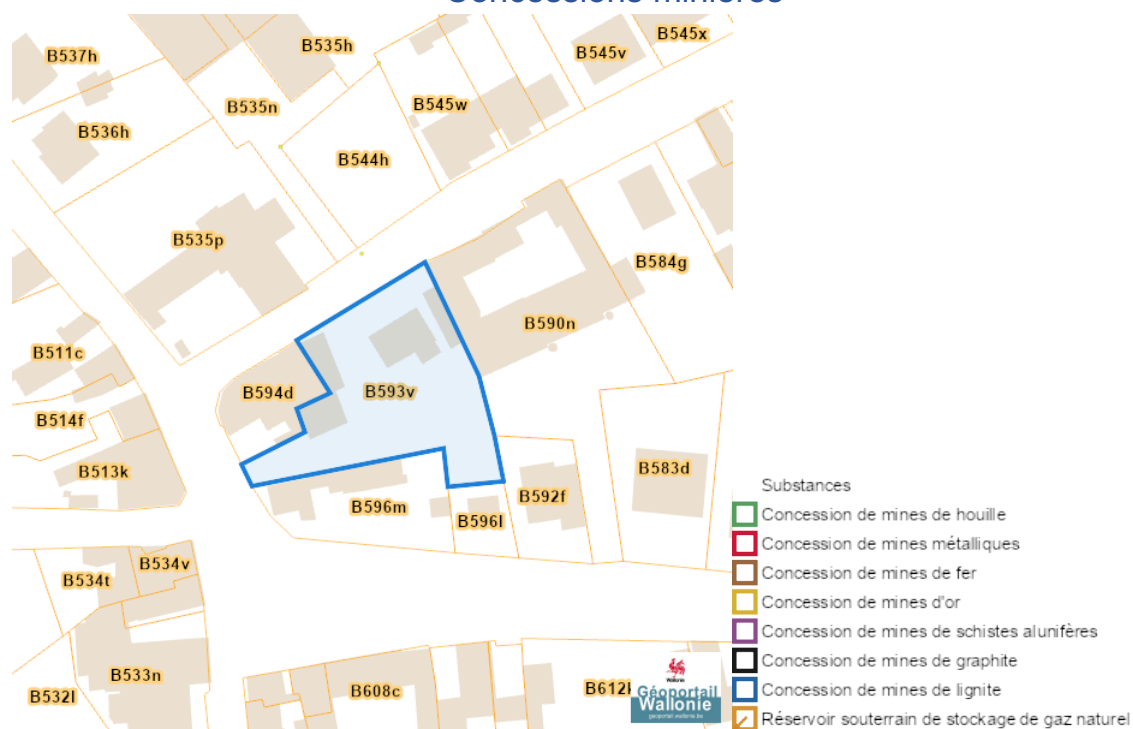


Rue Jacques Désira 2, 4340 Villers-l'Évêque

## Etat des sols (BDES)



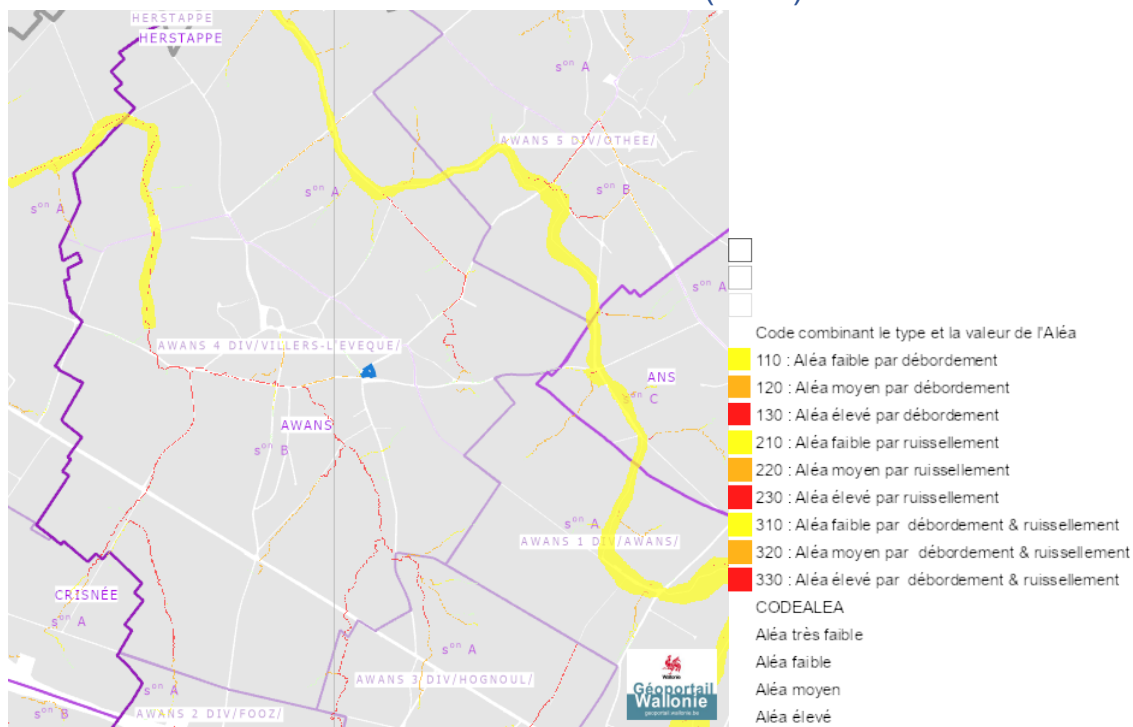
## Concessions minières



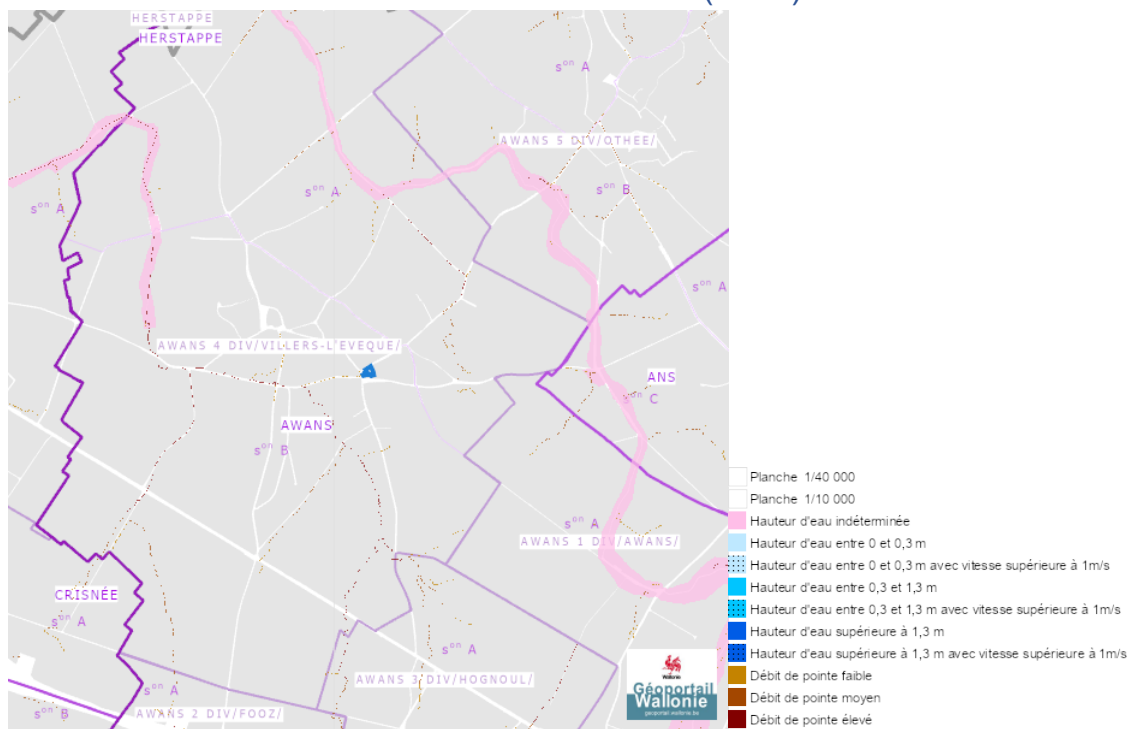
Dossier: 25-00-0945/001

Eau

Alea d' inondation (2021)

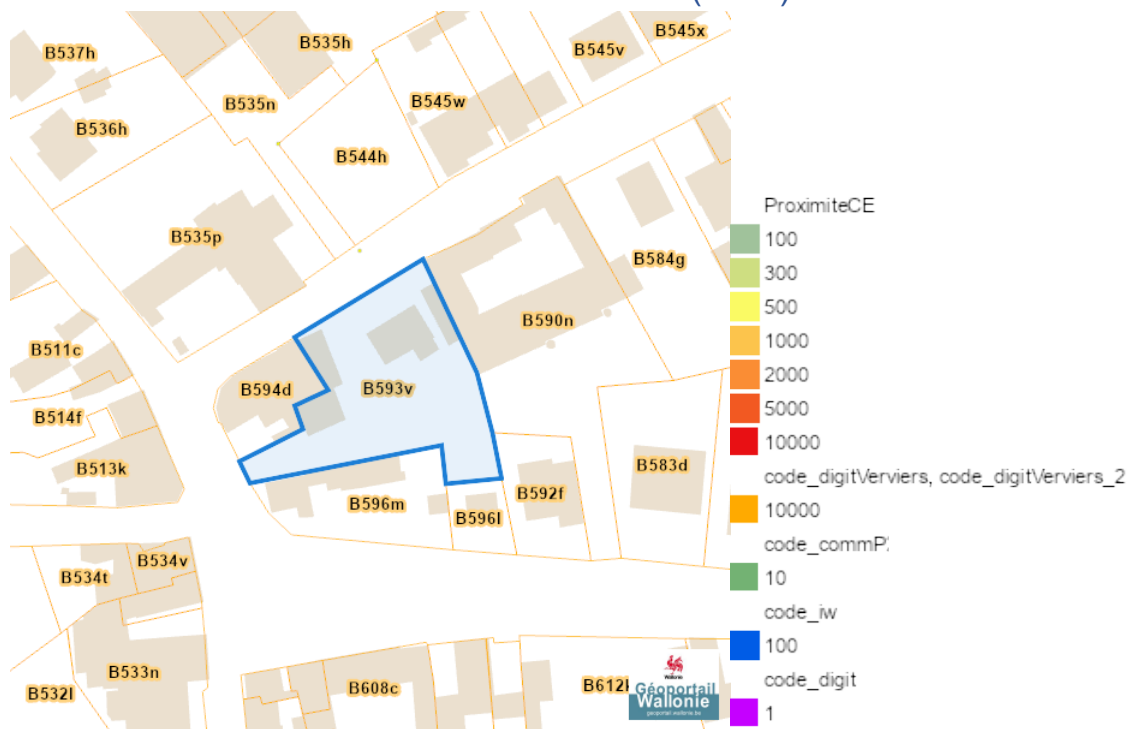


Zones inondables (2021)

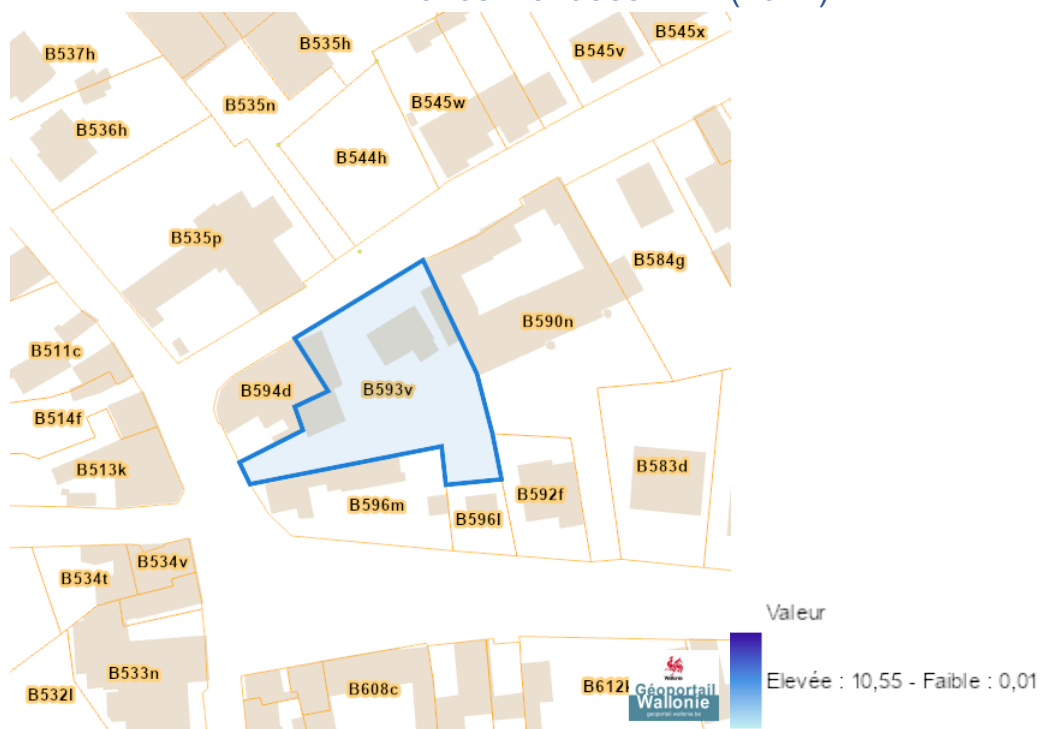


Rue Jacques Désira 2, 4340 Villers-l'Évêque

### Zones inondees (2021)



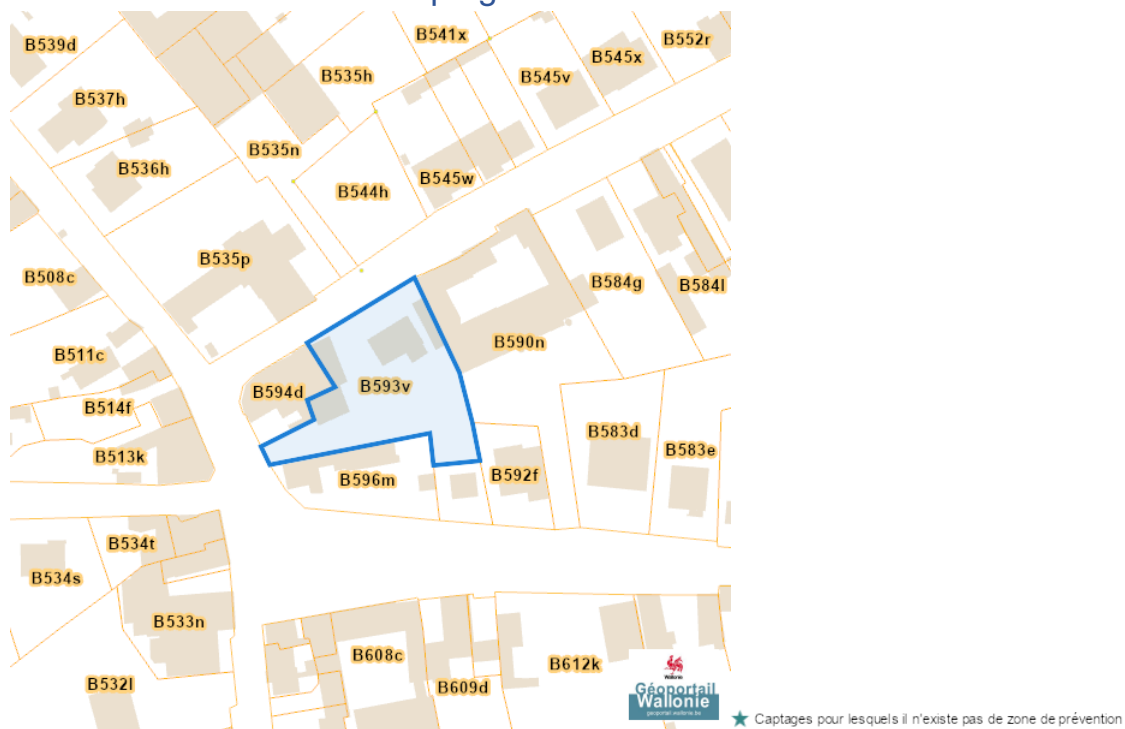
### Zones inondees IDW (2021)



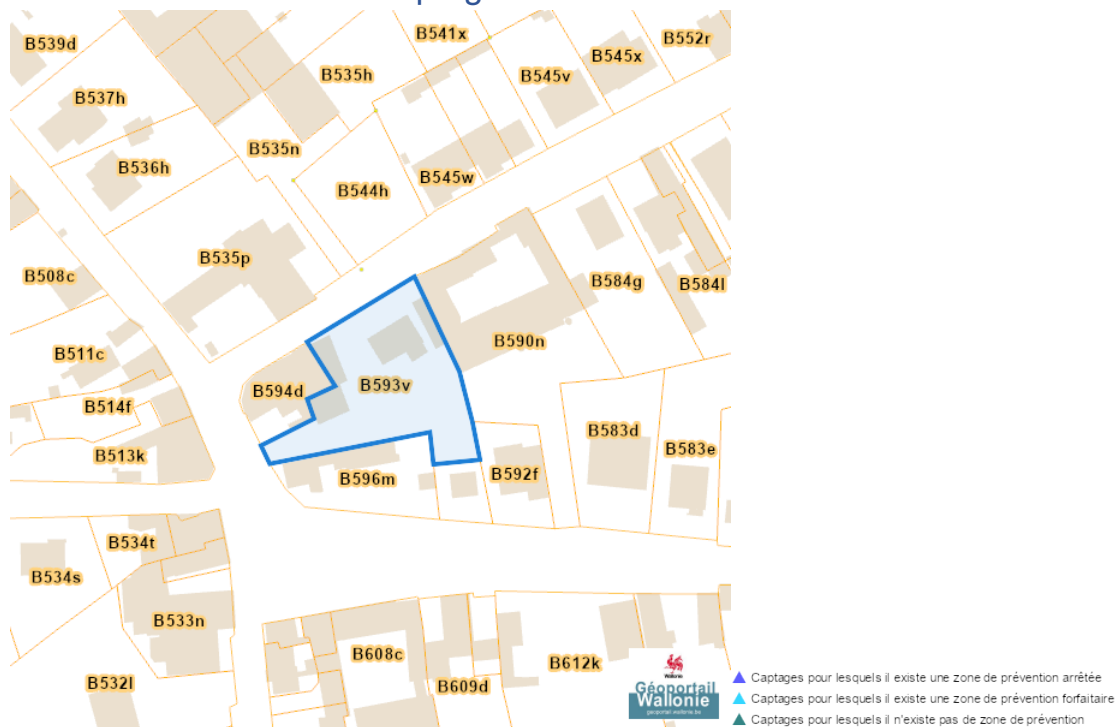
Dossier: 25-00-0945/001

Rue Jacques Désira 2, 4340 Villers-l'Évêque

## Captages en eaux de surface



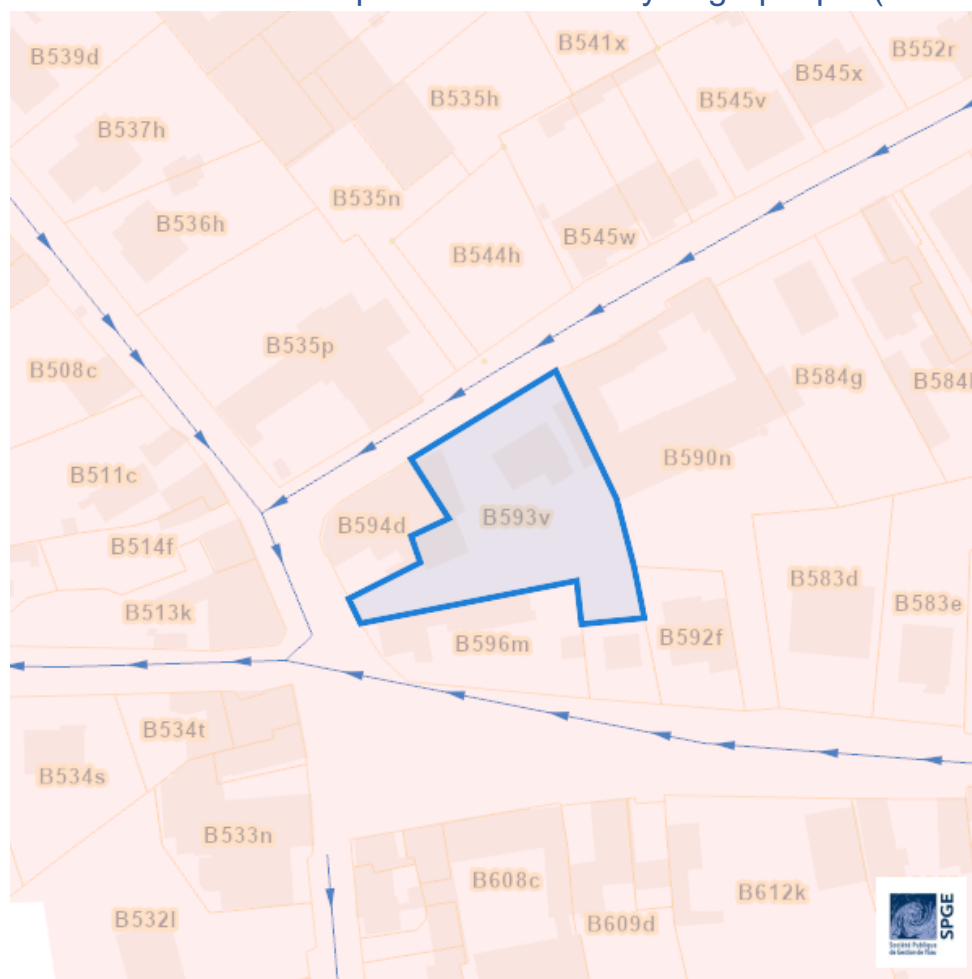
## Captages en eaux souterraines



Dossier: 25-00-0945/001


































Rue Jacques Désira 2, 4340 Villers-l'Évêque

### Plan d'Assainissement par Sous-bassin Hydrographique (PASH)



Dossier: 25-00-0945/001

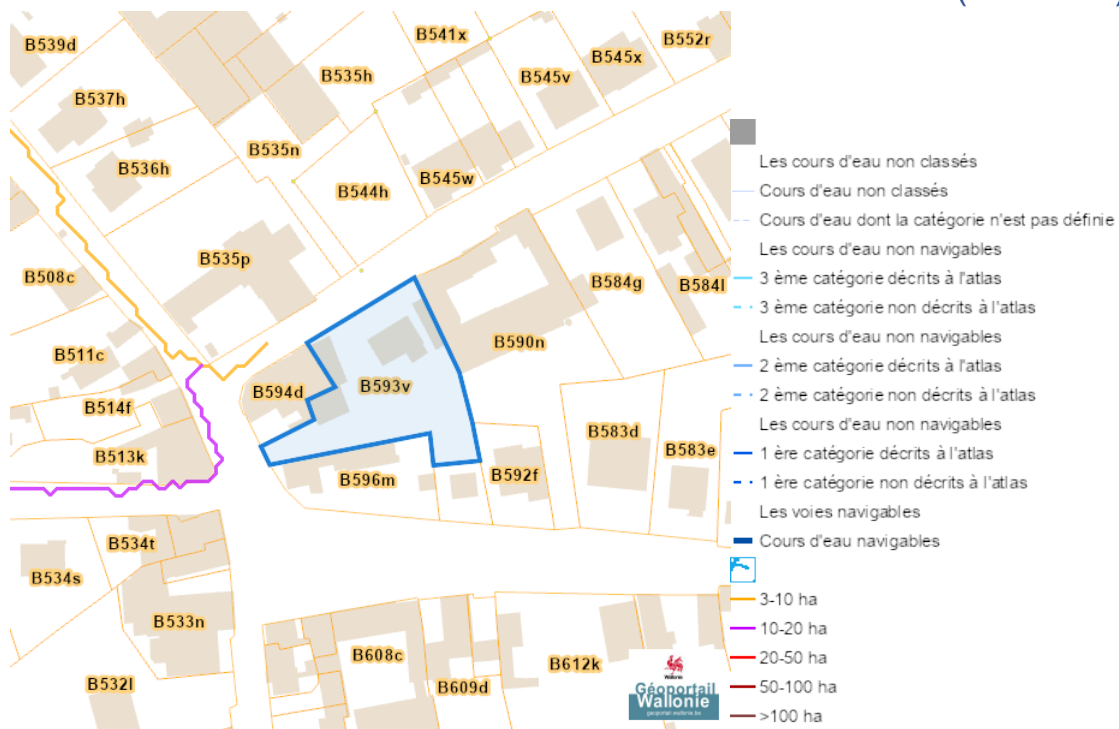
## Rue Jacques Désira 2, 4340 Villers-l'Évêque

- Assainissement collectif
  -  Collectif | Collectif (RAC), <Null>
  -  Collectif hors zone urbanisable
- Assainissement autonome
  -  Autonome | Autonome (RAA), <Null>
- Assainissement transitoire
  -  Transitoire
- Collecteurs gravitaires
  -  Collecteur gravitaire - Existant (localisation vérifiée)
  -  Collecteur gravitaire - Existant (schématique, localisation à vérifier)
  -  Collecteur gravitaire - En construction
  -  Collecteur gravitaire - Existence à vérifier auprès commune
- Collecteurs sous pression
  -  Collecteur sous pression - Existant (localisation vérifiée)
  -  Collecteur sous pression - Existant (localisation à vérifier)
  -  Collecteur sous pression - En construction
  -  Collecteur sous pression - Existence à vérifier auprès commune
- Type de système
  -  Strictement eaux usées
  -  Strictement eaux claires
- Unitaire (eaux usées et claires)
  - Egout gravitaire
    -  Egout gravitaire - Existant (localisation vérifiée)
    -  Egout gravitaire - Existant (schématique, localisation à vérifier)
    -  Egout gravitaire - En construction
    -  Egout gravitaire - Existence à vérifier auprès commune
  - Egout sous pression
    -  Egout sous pression - Existant (localisation vérifiée)
    -  Egout sous pression - Existant (schématique, localisation à vérifier)
    -  Egout sous pression - En construction
    -  Egout sous pression - Existence à vérifier auprès commune
- SP assainissement
  -  Existant
  -  En construction
  -  A réaliser
- SP démergement
  -  Existant
  -  En construction
  -  A réaliser
- Publiques
  -  Existant
  -  En construction
  -  A réaliser
  -  A déclasser
  -  Hors Wallonie

Dossier: 25-00-0945/001

Rue Jacques Désira 2, 4340 Villers-l'Évêque

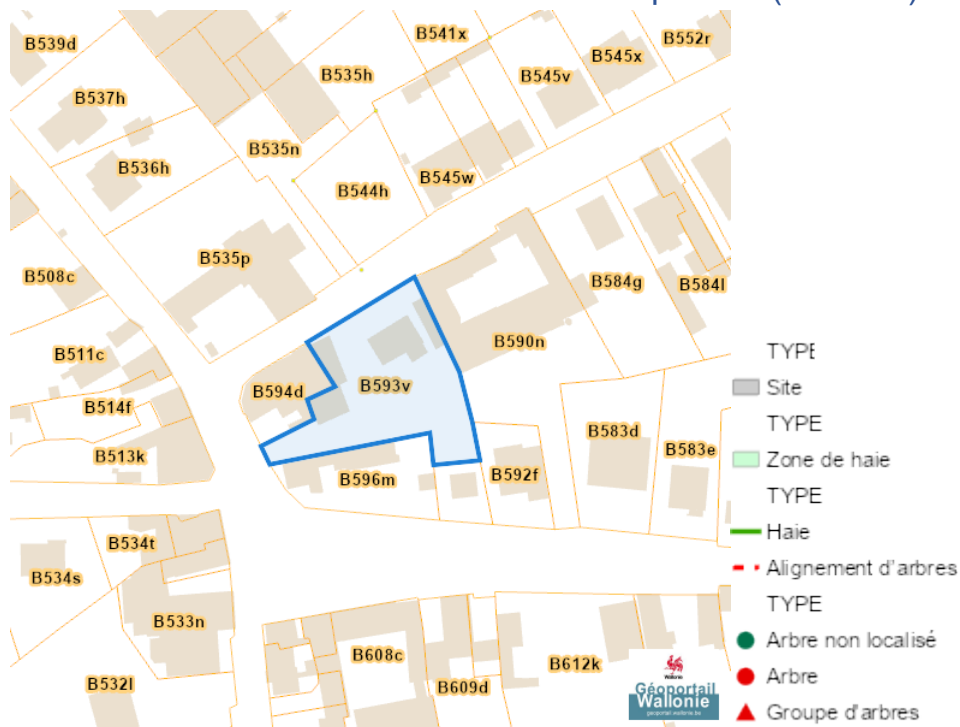
### Axes de ruissellement concentré et données associées (LIDAXES)



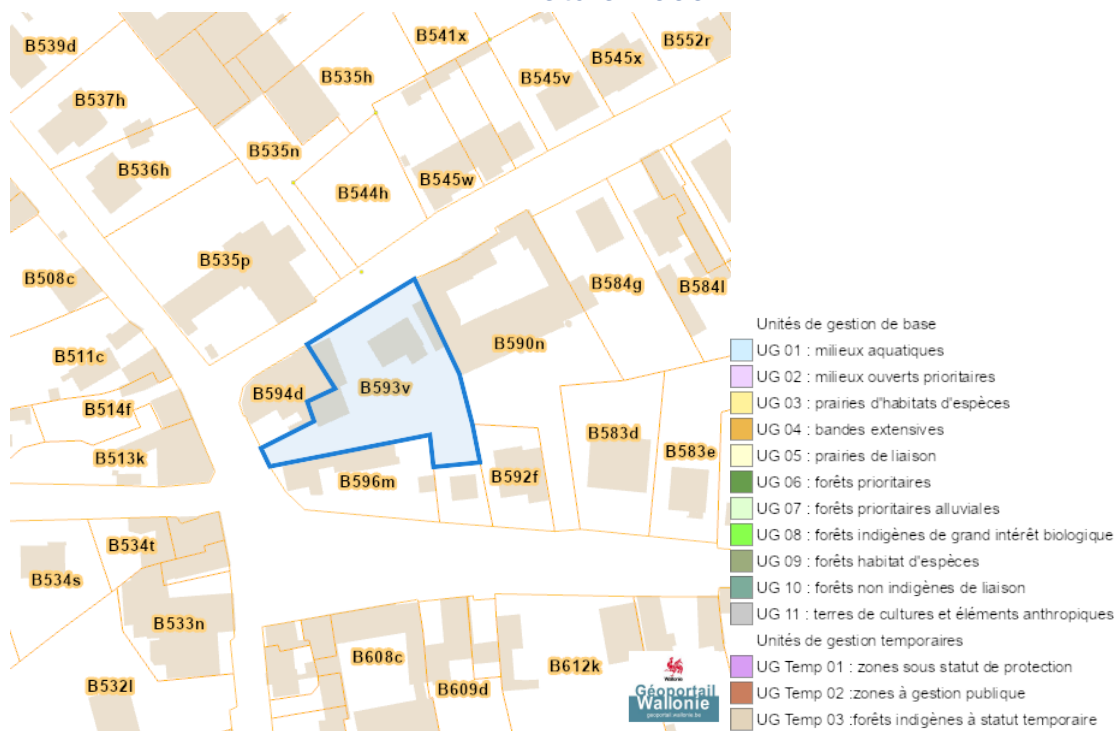
Dossier: 25-00-0945/001

Nature

Arbres et haies remarquables (AHREM)

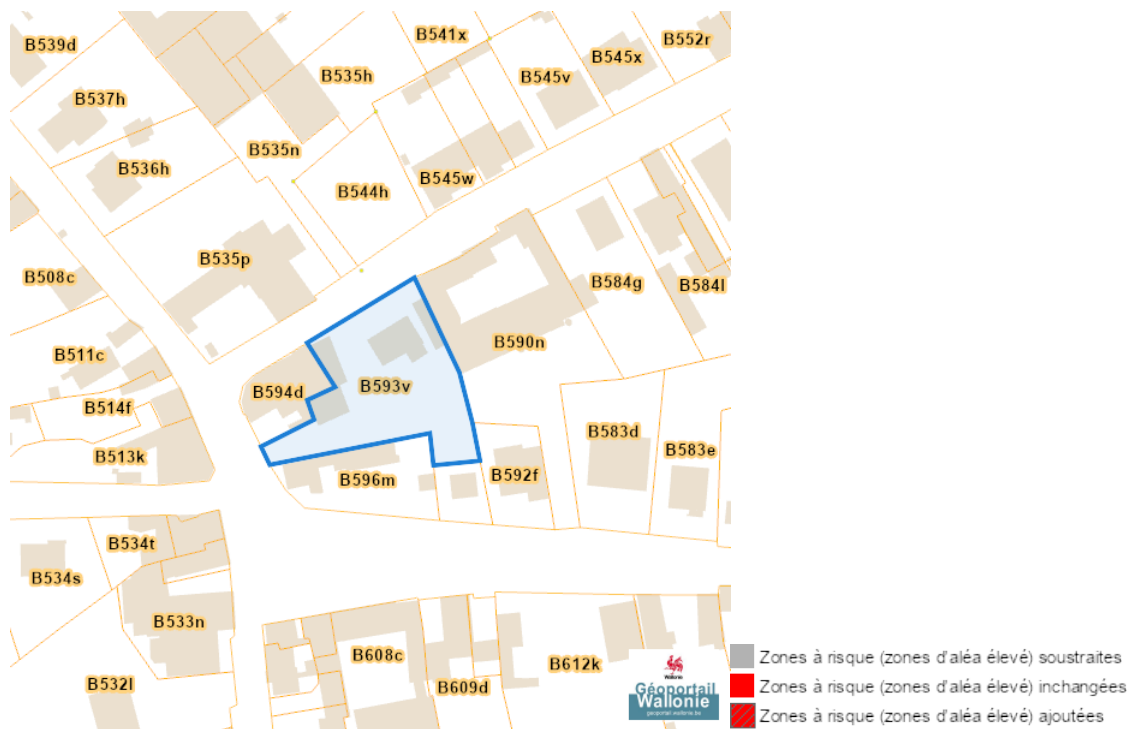


Natura 2000

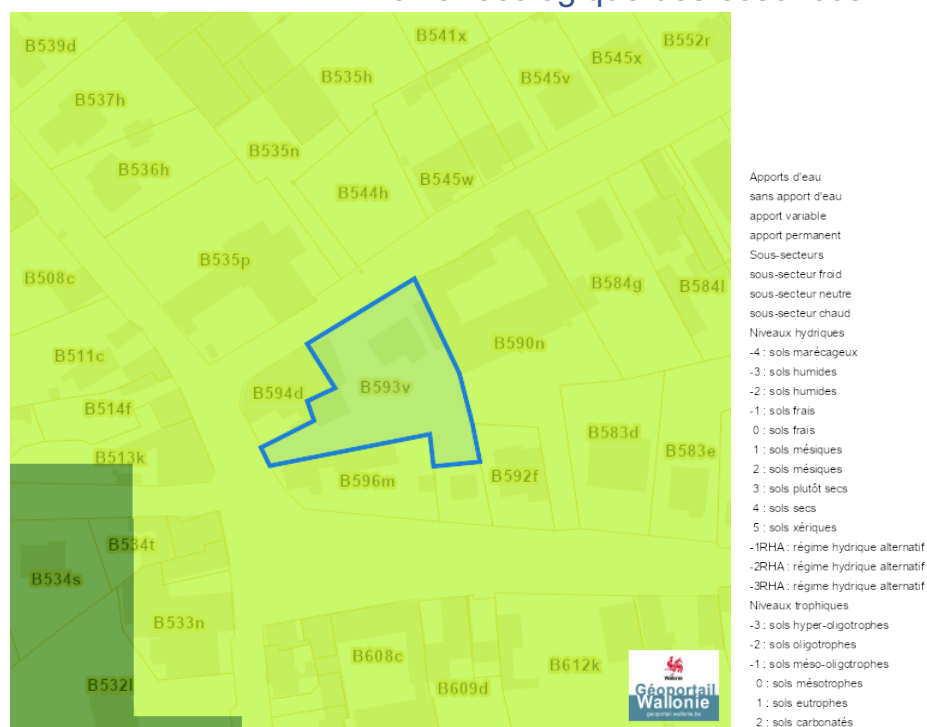


Rue Jacques Désira 2, 4340 Villers-l'Évêque

### Loi sur le contrat d'assurance terrestre



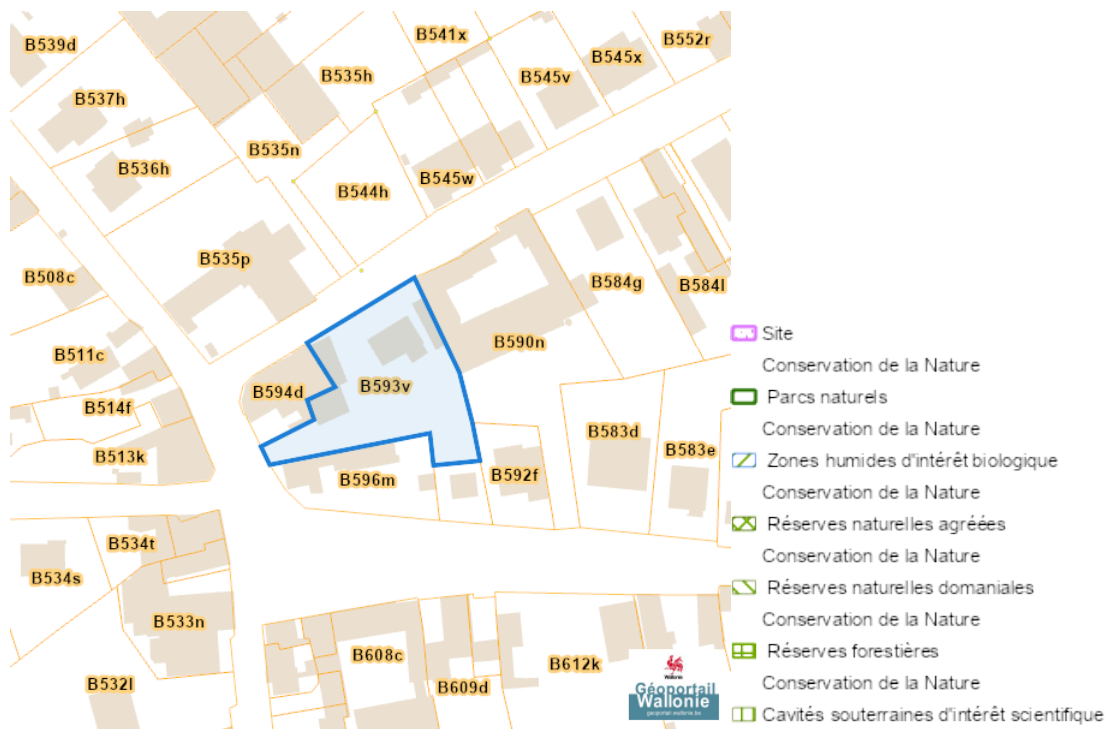
### Fichier écologique des essences



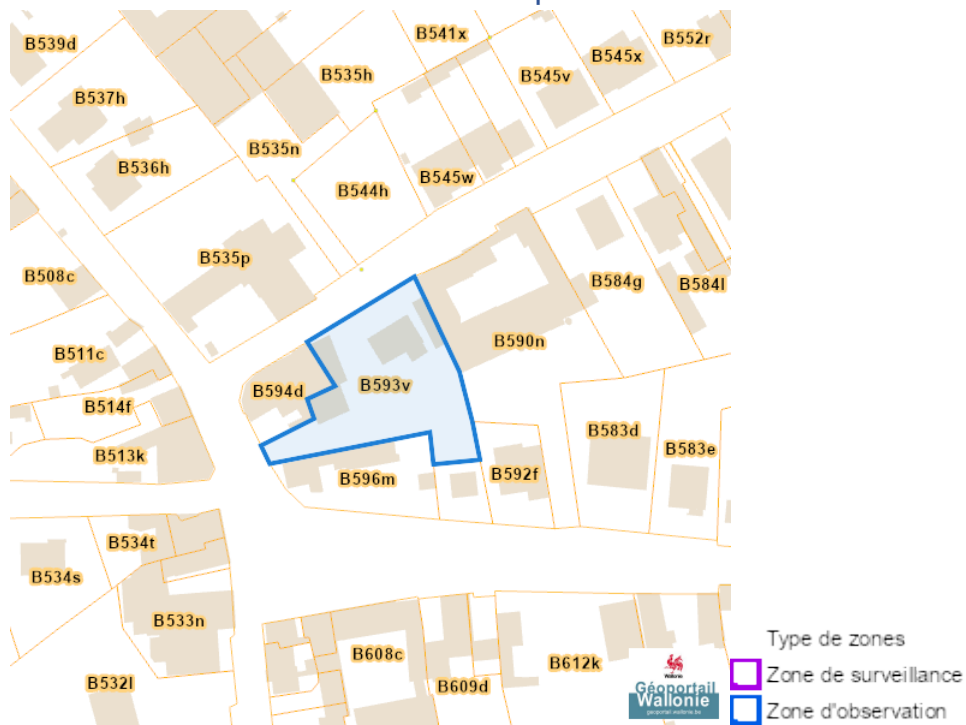
Dossier: 25-00-0945/001

Rue Jacques Désira 2, 4340 Villers-l'Évêque

## Conservation de la nature



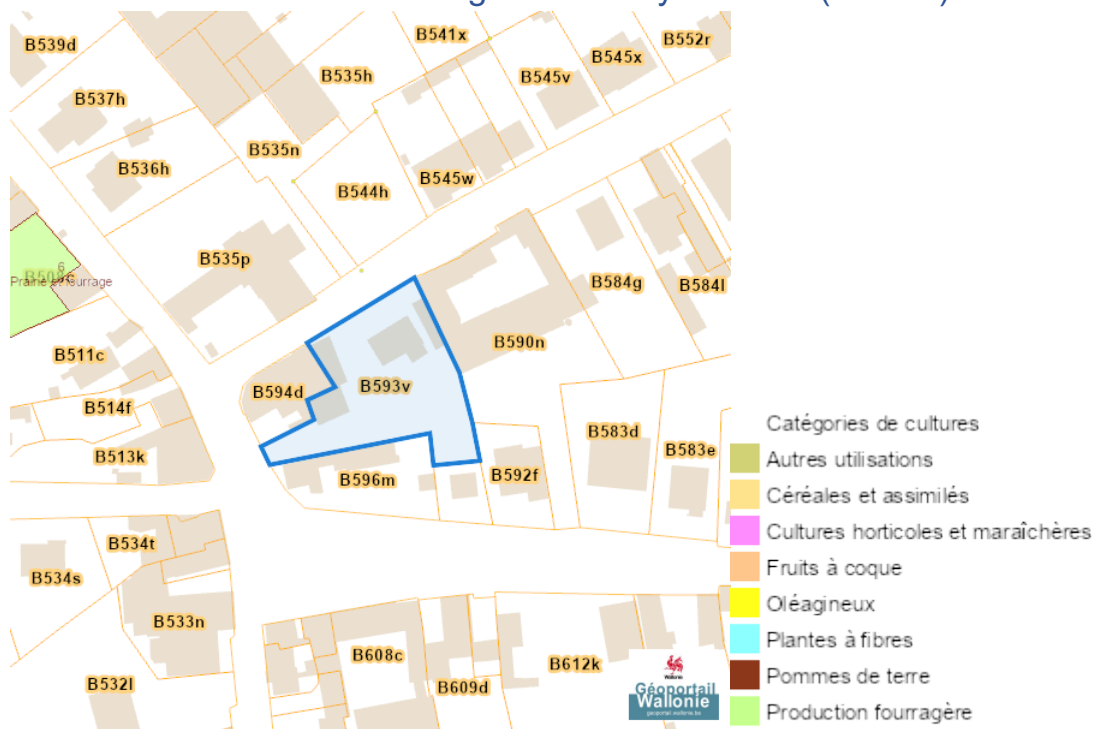
## Peste porcine africaine



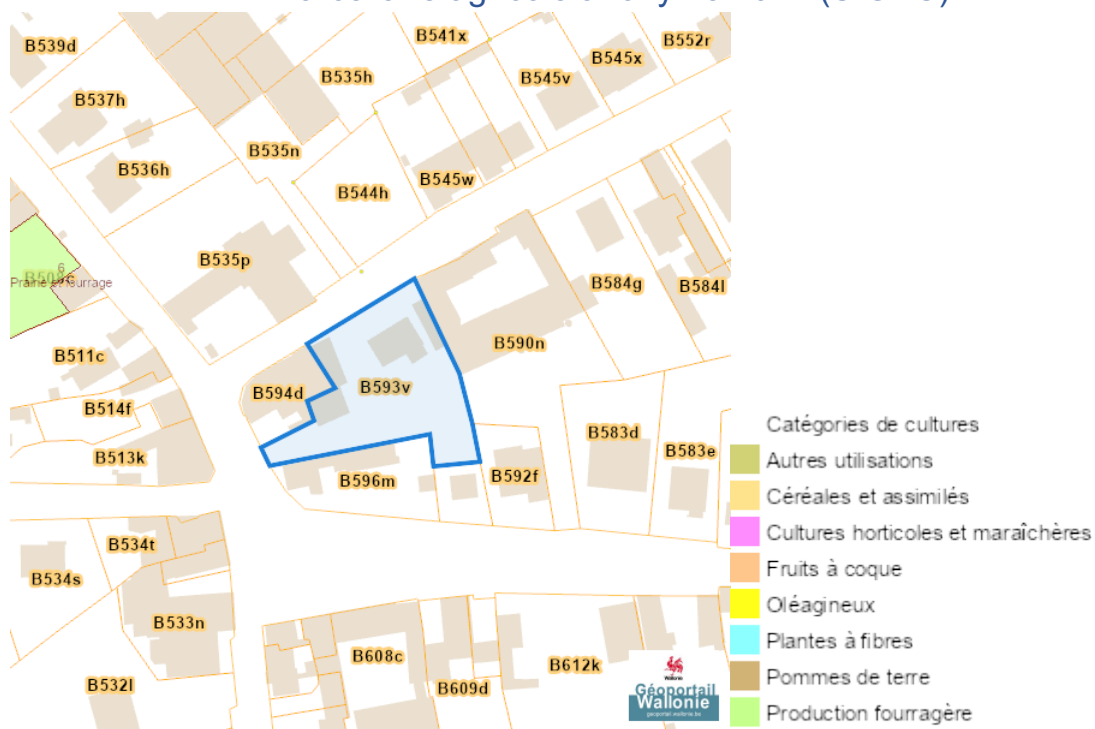
Dossier: 25-00-0945/001

Rue Jacques Désira 2, 4340 Villers-l'Évêque

### Parcelle agricole anonyme 2019 (SIGEC)



### Parcelle agricole anonyme 2022 (SIGEC)



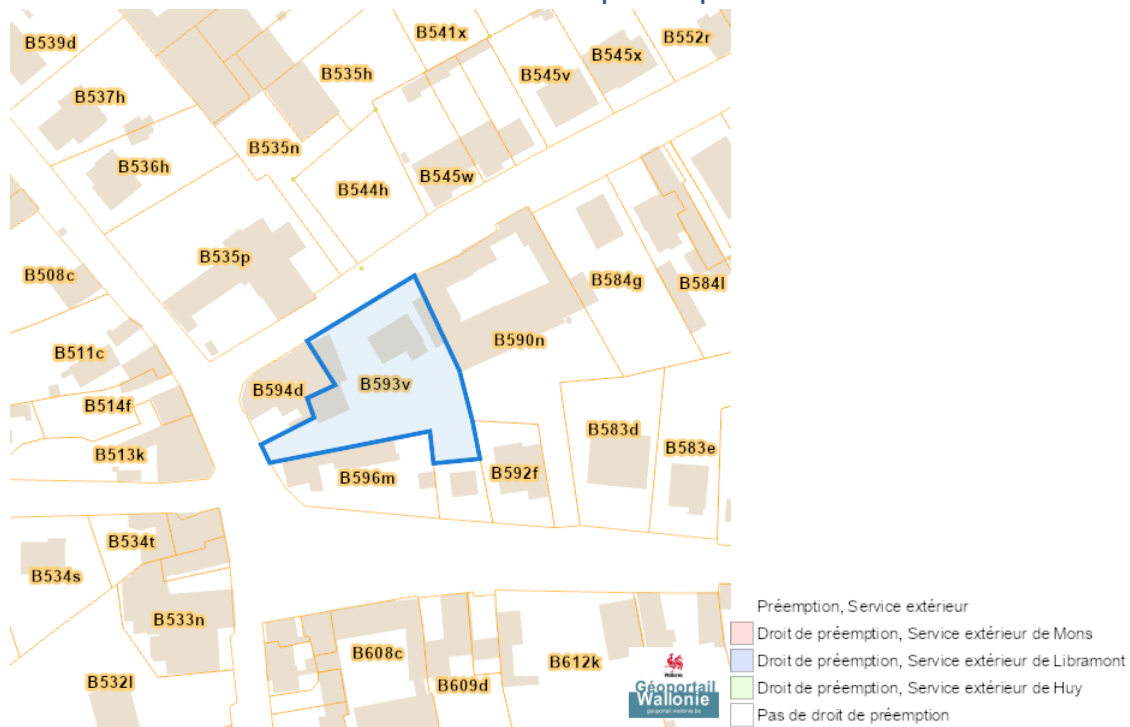
Dossier: 25-00-0945/001

---

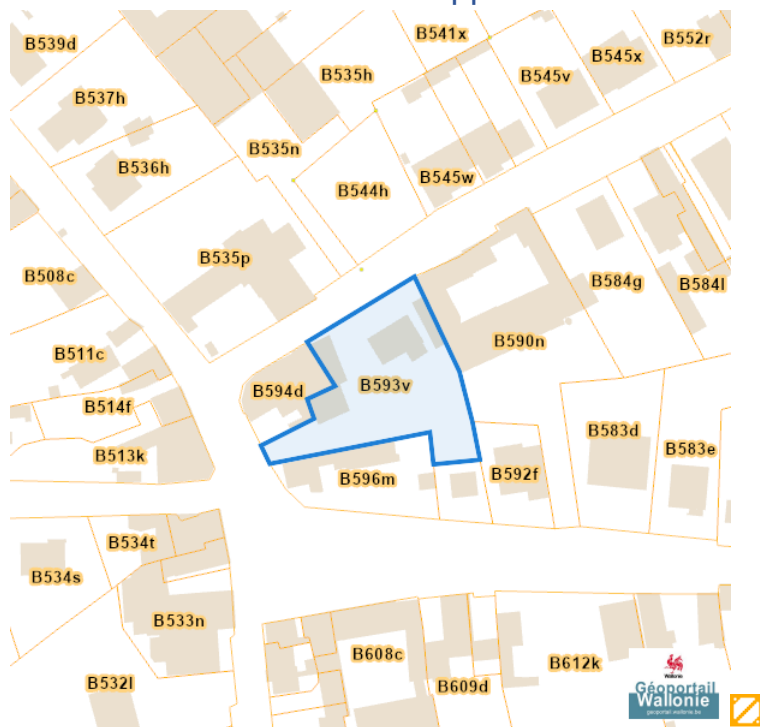
*Droit de préemption*


---

## Communes préemptibles



## Périmètre d'application d'un droit de préemption



Dossier: 25-00-0945/001

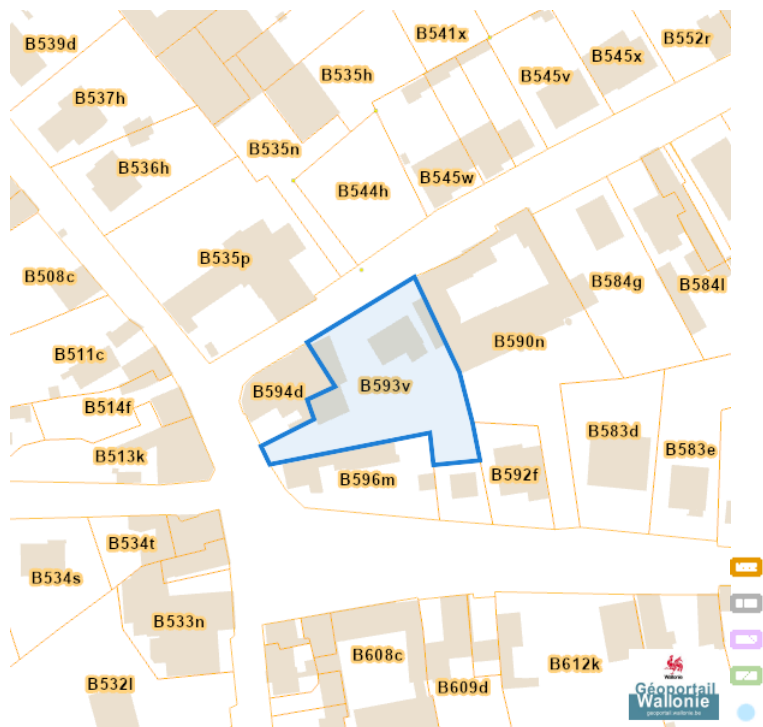
Dossier: 25-00-0945/001

---

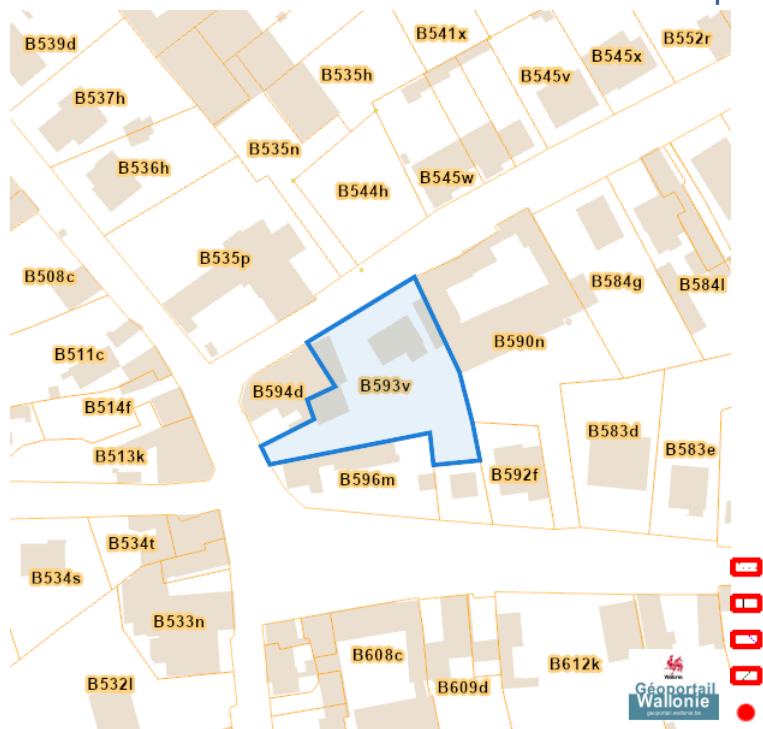
*Patrimoine immobilier*

---

## Patrimoine biens en liste de sauvegarde



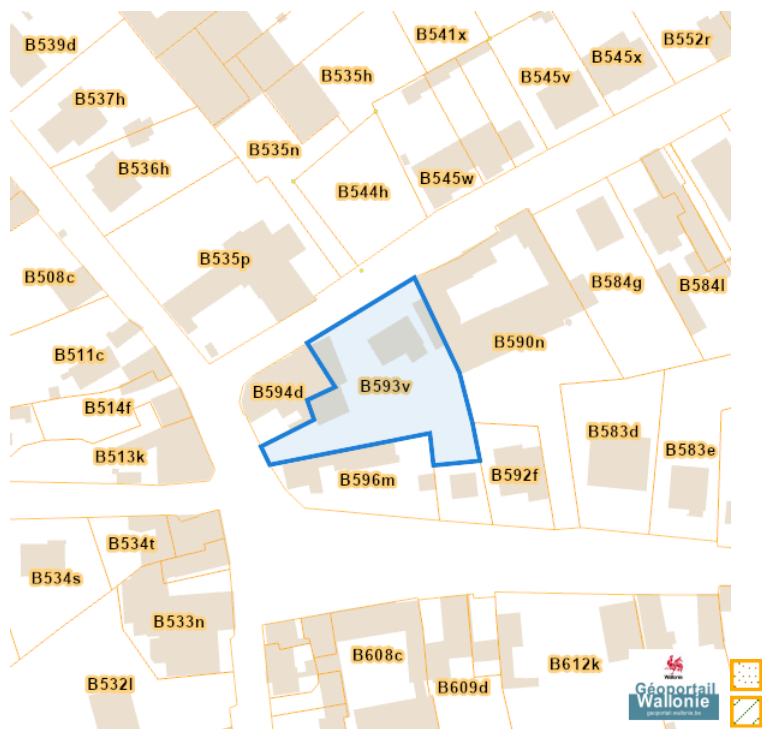
## Patrimoine biens exceptionnels



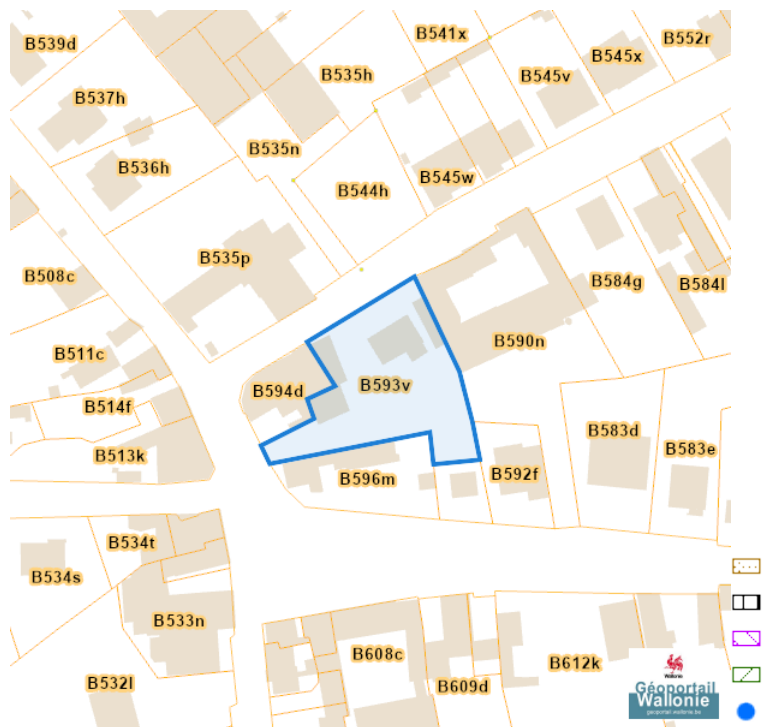
Dossier: 25-00-0945/001

Rue Jacques Désira 2, 4340 Villers-l'Évêque

### Patrimoine biens mondiaux



### Patrimoine biens classés et zones de protection



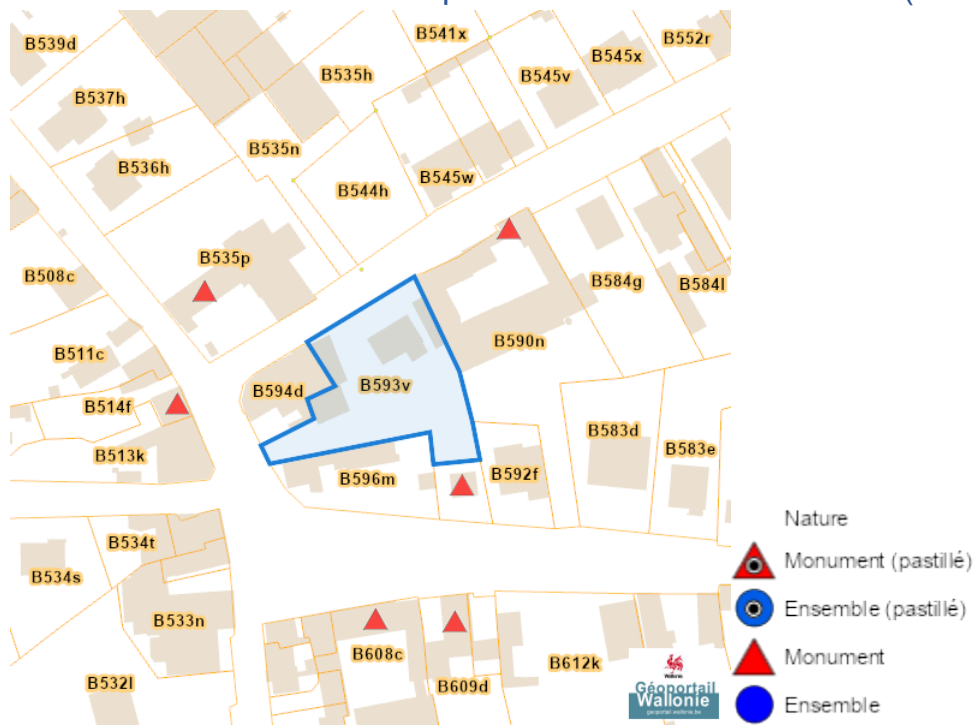
Dossier: 25-00-0945/001

Rue Jacques Désira 2, 4340 Villers-l'Évêque

## Carte archéologique



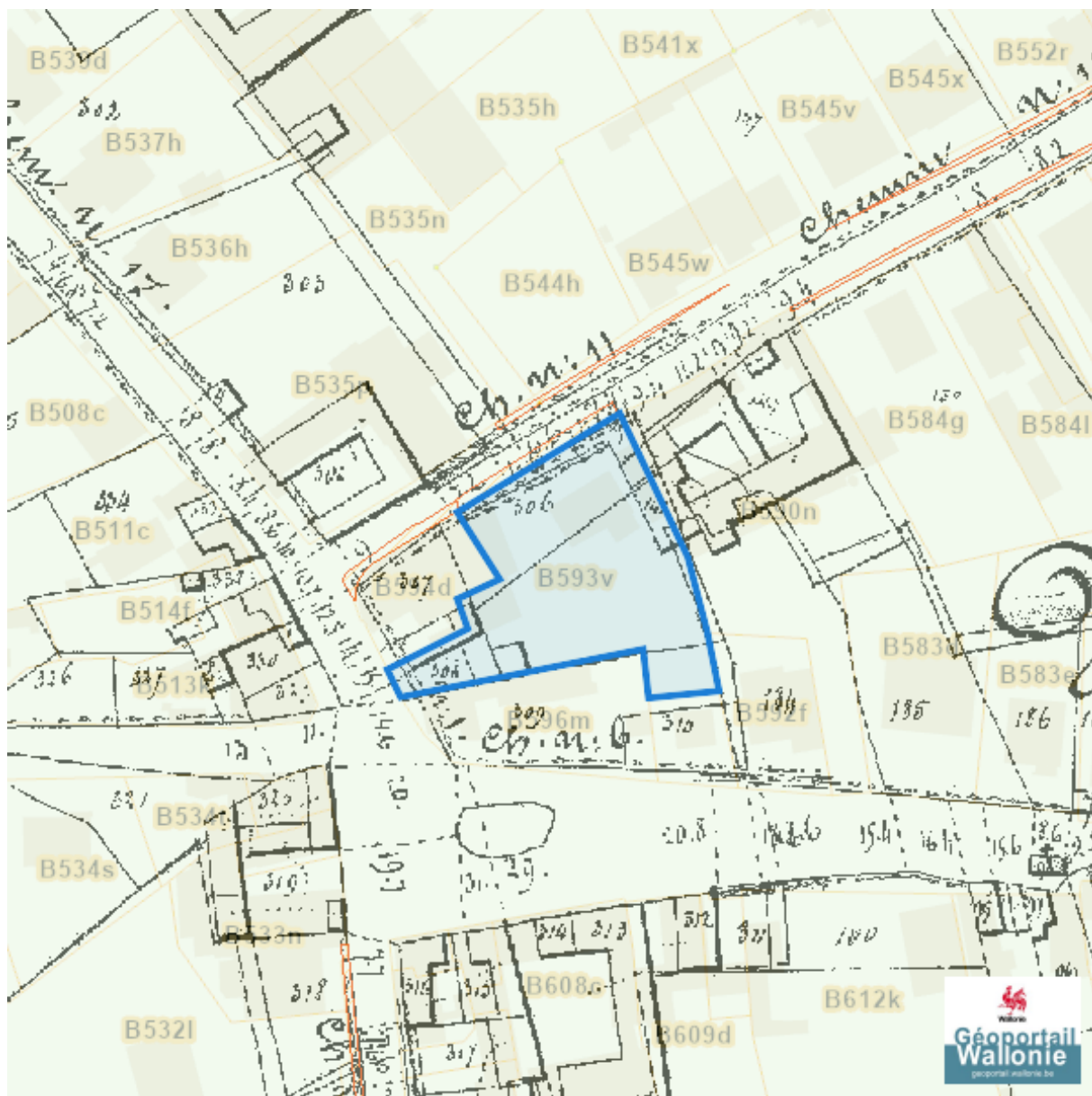
## Inventaire du patrimoine immobilier culturel (IPIC)



Dossier: 25-00-0945/001

## Cartes historiques

## Atlas des voiries vicinales



Dossier: 25-00-0945/001

## Autres cartes

## Réseau routier régional et bornes associées

