





Données de localisation

Adresse approximative

Adresse approximative	Rue Alphonse Vanrôme, 35A Morlanwelz
-----------------------	--------------------------------------

Coordonnées

Longitude	4,252
Latitude	50,447

Position en Lambert Belge 72

X (m)	141741,48978243824
Y (m)	126253,4516466232

Altitude

Terrain (m)	111,16
Surface (m)	111,27

Références cadastrales

Commune/INS	Morlanwelz 58004
Division	MORLANWELZ 2 DIV/CARNIERES/
Section	A
Radical	0910
Exposant	D
Puissance	000
Bis	00



Plan parcellaire cadastral - situation au 01/01/2023 (CADGIS 2023)

Parcelles cadastrales

CAPAKEY	56015A0077/00R003
CAPATY	PR
Code INS	58004
Nom Commune	Morlanwelz
Code Division	56015
Nom Division	MORLANWELZ 2 DIV/CARNIERES/
Section	A
Radical	0077
Bis	00
Exposant	R
Puissance	003
Version	V2023
SHEET	Null

Parcelles cadastrales

CAPAKEY	56015A0078/00L000
CAPATY	PR
Code INS	58004
Nom Commune	Morlanwelz
Code Division	56015
Nom Division	MORLANWELZ 2 DIV/CARNIERES/
Section	A
Radical	0078
Bis	00
Exposant	L
Puissance	000
Version	V2023
SHEET	Null

Parcelles cadastrales

CAPAKEY	56015A0910/00C000
CAPATY	PR
Code INS	58004
Nom Commune	Morlanwelz
Code Division	56015
Nom Division	MORLANWELZ 2 DIV/CARNIERES/
Section	A
Radical	0910
Bis	00
Exposant	C
Puissance	000
Version	V2023
SHEET	Null

Source : S.P.W.

Le présent rapport se base sur le croisement de données géographiques ayant des sources de production spécifiques et des échelles d'exploitation de référence différentes.

Ce rapport n'a dès lors aucune valeur légale et les résultats de la requête sont donnés à titre indicatif (cf. les précautions d'usage ci-après).



Parcelles cadastrales

CAPAKEY	56015A0910/00B000
CAPATY	PR
Code INS	58004
Nom Commune	Morlanwelz
Code Division	56015
Nom Division	MORLANWELZ 2 DIV/CARNIERES/
Section	A
Radical	0910
Bis	00
Exposant	B
Puissance	000
Version	V2023
SHEET	Null

Parcelles cadastrales

CAPAKEY	56015A0910/00D000
CAPATY	PR
Code INS	58004
Nom Commune	Morlanwelz
Code Division	56015
Nom Division	MORLANWELZ 2 DIV/CARNIERES/
Section	A
Radical	0910
Bis	00
Exposant	D
Puissance	000
Version	V2023
SHEET	Null

Parcelles cadastrales

CAPAKEY	56015A0077/00N003
CAPATY	PR
Code INS	58004
Nom Commune	Morlanwelz
Code Division	56015
Nom Division	MORLANWELZ 2 DIV/CARNIERES/
Section	A
Radical	0077
Bis	00
Exposant	N
Puissance	003
Version	V2023
SHEET	Null

Cartographie de l'aléa d'inondation (en vigueur) – Série

Source : S.P.W.

Le présent rapport se base sur le croisement de données géographiques ayant des sources de production spécifiques et des échelles d'exploitation de référence différentes.

Ce rapport n'a dès lors aucune valeur légale et les résultats de la requête sont donnés à titre indicatif (cf. les précautions d'usage ci-après).

Trames des cartes PDF au 1:10 000e de l'aléa d'inondation par

CARTE	46_6
NUMERO	46/6
PDF_ALEA	http://cartocit2.wallonie.be/ALINO/2020/ALEA/Alea/20210218_Alea_46_6.pdf
MILLESIME	2020

Trames des cartes PDF au 1:40 000e de l'aléa d'inondation par

GROUPE_NUM	4652
GROUPE_NOM	46 & 52
PDF_ALEA	http://cartocit2.wallonie.be/ALINO/2020/ALEA/Alea40/20210218_Alea40_4652.pdf
MILLESIME	2020







Cartographie de l'aléa d'inondation (en vigueur) – Série

Aléa d'inondation par débordement de cours d'eau et par ruissellement

Aléa d'inondation par débordement et ruissellement – version raster, échelles inférieures au 1:25.000

-  Aléa très faible
-  Aléa faible
-  Aléa moyen
-  Aléa élevé

Aléa d'inondation par débordement et ruissellement, échelles comprises entre le 1:25.000 et le 1:5000

-  110 : Aléa faible par débordement
-  120 : Aléa moyen par débordement
-  130 : Aléa élevé par débordement
-  210 : Aléa faible par ruissellement
-  220 : Aléa moyen par ruissellement
-  230 : Aléa élevé par ruissellement
-  310 : Aléa faible par débordement & ruissellement
-  320 : Aléa moyen par débordement & ruissellement
-  330 : Aléa élevé par débordement & ruissellement






Echelles supérieures au 1:5000



Aléa d'inondation par débordement et ruissellement – version raster, échelles inférieures au 1:25.000

-  Aléa très faible
-  Aléa faible
-  Aléa moyen
-  Aléa élevé

Aléa d'inondation par débordement et ruissellement, échelles comprises entre le 1:25.000 et le 1:5000

-  110 : Aléa faible par débordement
-  120 : Aléa moyen par débordement
-  130 : Aléa élevé par débordement
-  210 : Aléa faible par ruissellement
-  220 : Aléa moyen par ruissellement

Source : S.P.W.

Le présent rapport se base sur le croisement de données géographiques ayant des sources de production spécifiques et des échelles d'exploitation de référence différentes.

Ce rapport n'a dès lors aucune valeur légale et les résultats de la requête sont donnés à titre indicatif (cf. les précautions d'usage ci-après).

- ☐ 230 : Aléa élevé par ruissellement
- ☐ 310 : Aléa faible par débordement & ruissellement
- ☐ 320 : Aléa moyen par débordement & ruissellement
- ☐ 330 : Aléa élevé par débordement & ruissellement

Echelles supérieures au 1:5000

☐

Cartes PDF officielles

Trames des cartes PDF au 1:10 000e de l'aléa d'inondation par débordement et par ruissellement

☐

Trames des cartes PDF au 1:40 000e de l'aléa d'inondation par débordement et par ruissellement

☐

Trames des cartes PDF au 1:10 000e de l'aléa d'inondation par débordement et par ruissellement

☐

Trames des cartes PDF au 1:40 000e de l'aléa d'inondation par débordement et par ruissellement

☐

Plan parcellaire cadastral - situation au 01/01/2023 (CADGIS 2023)

Parcelles cadastrales

- ☐ PR - Parcelle privative
- ☐ PP - Parcelle domaine public ou domaine perdu

Bâtiments

- ☐ Bâtiments

Précautions d'usage

Ce rapport n'a aucune valeur légale et les résultats de la requête sont donnés à titre indicatif.

Le présent rapport se base sur le croisement de données géographiques ayant des sources de production spécifiques et des échelles d'exploitation de référence différentes. La précision et l'exactitude géométrique du résultat s'en trouvent directement affectées.

Comme précisé dans les mentions légales du Géoportail de la Wallonie (<http://geoportail.wallonie.be/mentions-legales.html>), les données du géocatalogue, qu'elles soient présentées de manière brute ou exploitable, sont les plus fiables et les plus récentes possibles. Néanmoins, les producteurs et les diffuseurs ne peuvent garantir l'exactitude, la mise à jour et l'exhaustivité des données et résultats.

Concernant les géoservices, le Service public de Wallonie met tout en œuvre pour assurer un accès continu. Il n'est pas responsable de retards, d'interruptions de services ou de défauts éventuels de qualité, pour quelque raison que ce soit, y compris pour des raisons de maintenance, d'entretien ou de mise à jour informatique des serveurs.

Il est important de rappeler que chaque donnée, service ou carte présent(e) dans les catalogues du Géoportail est largement documenté(e) via sa fiche descriptive (<http://geoportail.wallonie.be/catalogue-donnees-et-services>).

Si vous constatez une erreur ou une omission dans le contenu, n'hésitez pas à le signaler via le formulaire de contact du Géoportail (<http://geoportail.wallonie.be/contact>).