



## Données de localisation

### Adresse approximative

Adresse approximative	Rue Alphonse Vanrôme, 35A Morlanwelz
-----------------------	--------------------------------------

### Coordonnées

Longitude	4,252
Latitude	50,447

### Position en Lambert Belge 72

X (m)	141741,48978243824
Y (m)	126253,4516466232

### Altitude

Terrain (m)	111,16
Surface (m)	111,27

### Références cadastrales

Commune/INS	Morlanwelz 58004
Division	MORLANWELZ 2 DIV/CARNIERES/
Section	A
Radical	0910
Exposant	D
Puissance	000
Bis	00



## Plan parcellaire cadastral - situation au 01/01/2023 (CADGIS 2023)

### Parcelles cadastrales

CAPAKEY	56015A0077/00R003
CAPATY	PR
Code INS	58004
Nom Commune	Morlanwelz
Code Division	56015
Nom Division	MORLANWELZ 2 DIV/CARNIERES/
Section	A
Radical	0077
Bis	00
Exposant	R
Puissance	003
Version	V2023
SHEET	Null

### Parcelles cadastrales

CAPAKEY	56015A0078/00L000
CAPATY	PR
Code INS	58004
Nom Commune	Morlanwelz
Code Division	56015
Nom Division	MORLANWELZ 2 DIV/CARNIERES/
Section	A
Radical	0078
Bis	00
Exposant	L
Puissance	000
Version	V2023
SHEET	Null

### Parcelles cadastrales

CAPAKEY	56015A0910/00C000
CAPATY	PR
Code INS	58004
Nom Commune	Morlanwelz
Code Division	56015
Nom Division	MORLANWELZ 2 DIV/CARNIERES/
Section	A
Radical	0910
Bis	00
Exposant	C
Puissance	000
Version	V2023
SHEET	Null

Source : S.P.W.

Le présent rapport se base sur le croisement de données géographiques ayant des sources de production spécifiques et des échelles d'exploitation de référence différentes.

Ce rapport n'a dès lors aucune valeur légale et les résultats de la requête sont donnés à titre indicatif (cf. les précautions d'usage ci-après).



## Parcelles cadastrales

CAPAKEY	56015A0910/00B000
CAPATY	PR
Code INS	58004
Nom Commune	Morlanwelz
Code Division	56015
Nom Division	MORLANWELZ 2 DIV/CARNIERES/
Section	A
Radical	0910
Bis	00
Exposant	B
Puissance	000
Version	V2023
SHEET	Null

## Parcelles cadastrales

CAPAKEY	56015A0910/00D000
CAPATY	PR
Code INS	58004
Nom Commune	Morlanwelz
Code Division	56015
Nom Division	MORLANWELZ 2 DIV/CARNIERES/
Section	A
Radical	0910
Bis	00
Exposant	D
Puissance	000
Version	V2023
SHEET	Null

## Parcelles cadastrales

CAPAKEY	56015A0077/00N003
CAPATY	PR
Code INS	58004
Nom Commune	Morlanwelz
Code Division	56015
Nom Division	MORLANWELZ 2 DIV/CARNIERES/
Section	A
Radical	0077
Bis	00
Exposant	N
Puissance	003
Version	V2023
SHEET	Null

## Plan de secteur en vigueur (version coordonnée vectorielle)

Source : S.P.W.

Le présent rapport se base sur le croisement de données géographiques ayant des sources de production spécifiques et des échelles d'exploitation de référence différentes.

Ce rapport n'a dès lors aucune valeur légale et les résultats de la requête sont donnés à titre indicatif (cf. les précautions d'usage ci-après).

## Secteurs d'aménagement (1978)

SECT_ID	Null
SECT_78	Null
NOM	LA LOUVIERE-SOIGNIES
SUPERFHA	61110,14

## Limites communales du PdS

INS	56087
NOM	Morlanwelz
SUPERFHA	2037,65

## Zones d'affectation

AFFECT	H01
DESCRIPTION	Habitat
ART_CWATUPE	Art. 26.
LIEN_WALLEX	<a href="https://wallex.wallonie.be/index.php?doc=30280&amp;rev=31858-20809#FR_17909245">https://wallex.wallonie.be/index.php?doc=30280&amp;rev=31858-20809#FR_17909245</a>
CARTO_JURIDIQUE	Null
SUPERFHA	4109,65
ART_CODT	Art. D.II.24.

## Plan de secteur d'origine

CODECARTO	55040-MPS-0001-01
DOSSIER	D5000/33S
LIBELLE	Le plan de secteur de LA LOUVIERE-SOIGNIES
HISTO	Arrêté de l'Exécutif régional wallon du 09/07/1987 (établissement du plan de secteur) entré en vigueur le 20/07/1989
LIENDOC	<a href="http://spw.wallonie.be/dgo4/site_thema/index.php?thema=modif_ps&amp;details=55040-MPS-0001-01">http://spw.wallonie.be/dgo4/site_thema/index.php?thema=modif_ps&amp;details=55040-MPS-0001-01</a>
SUPERFHA	2037,65

## Plan parcellaire cadastral - situation au 01/01/2023 (CADGIS 2023)

Parcelles cadastrales



PR - Parcelle privative



PP - Parcelle domaine public ou domaine perdu

Bâtiments



Bâtiments

## Plan de secteur en vigueur (version coordonnée vectorielle)

Limites

Secteurs d'aménagement (1978)



Limites communales du PdS



Secteurs d'aménagement (1978)



Limites communales du PdS



Révisions

Mesures d'aménagement



Prescriptions supplémentaires



Infrastructures en révision

— En vigueur

— Annulation

Périmètres des révisions partielles



En vigueur



Annulation

Mesures d'aménagement



Prescriptions supplémentaires

Source : S.P.W.

Le présent rapport se base sur le croisement de données géographiques ayant des sources de production spécifiques et des échelles d'exploitation de référence différentes.

Ce rapport n'a dès lors aucune valeur légale et les résultats de la requête sont donnés à titre indicatif (cf. les précautions d'usage ci-après).




## Infrastructures en révision

 En vigueur

 Annulation


## Périmètres des révisions partielles


 En vigueur


 Annulation


## Infrastructures

### Réseau routier

 Autoroute existante

 Autoroute en projet

 Route de liaison existante

 Route de liaison en projet

### Canalisations

 Canalisation existante

 Canalisation en projet

### Réseau ferroviaire

 Ligne ferroviaire existante

 Ligne ferroviaire en projet

### Lignes électriques haute tension

 Ligne HT existante

 Ligne HT en projet


### Voies navigables


 Voie navigable existante


 Voie navigable en projet

## Réseau routier

 Autoroute existante

 Autoroute en projet

 Route de liaison existante

 Route de liaison en projet

Source : S.P.W.

Le présent rapport se base sur le croisement de données géographiques ayant des sources de production spécifiques et des échelles d'exploitation de référence différentes.

Ce rapport n'a dès lors aucune valeur légale et les résultats de la requête sont donnés à titre indicatif (cf. les précautions d'usage ci-après).

## Canalisations

++ Canalisation existante

·++ Canalisation en projet

## Réseau ferroviaire

▣ Ligne ferroviaire existante

▣ Ligne ferroviaire en projet

## Lignes électriques haute tension

➤ Ligne HT existante

➤ - Ligne HT en projet

## Voies navigables

■ Voie navigable existante

■ | Voie navigable en projet

## Périmètres de protection

Points de vue remarquable



Périmètres de points de vue remarquable



Intérêt paysager



Intérêt culturel, historique ou esthétique



Liaisons écologiques



Réservation d'infrastructure principale



Extension de zone d'extraction



## Points de vue remarquable



## Périmètres de points de vue remarquable

Source : S.P.W.

Le présent rapport se base sur le croisement de données géographiques ayant des sources de production spécifiques et des échelles d'exploitation de référence différentes.

Ce rapport n'a dès lors aucune valeur légale et les résultats de la requête sont donnés à titre indicatif (cf. les précautions d'usage ci-après).





Intérêt paysager



Intérêt culturel, historique ou esthétique



Liaisons écologiques



Réservation d'infrastructure principale



Extension de zone d'extraction



Zones d'affectation



Habitat



Habitat à caractère rural



Habitat vert



Services publics et équipements communautaires



Centre d'enfouissement technique



Centre d'enfouissement technique désaffecté



Loisirs



Servitude particulière



Activité économique mixte



Activité économique industrielle



Activité économique spécifique Agro-Economique



Activité économique spécifique Grande Distribution



Activité économique spécifique Risque majeur



Dépendances d'extraction



Extraction à destination agricole



Extraction à destination forestière



Extraction à destination espaces verts



Extraction à destination zone naturelle

Source : S.P.W.

Le présent rapport se base sur le croisement de données géographiques ayant des sources de production spécifiques et des échelles d'exploitation de référence différentes.

Ce rapport n'a dès lors aucune valeur légale et les résultats de la requête sont donnés à titre indicatif (cf. les précautions d'usage ci-après).

- ☐ Aménagement communal concerté
- ☒ Aménagement communal concerté à caractère économique
- ☐ Enjeu communal
- ☐ Enjeu régional
- ☐ Agricole
- ☐ Forestière
- ☐ Espaces verts
- ☐ Naturelle
- ☐ Parc
- ☐ Eau
- ☐ Non affectée ("zone blanche")

Plan de secteur d'origine

Etiquettes des Secteurs d'aménagement (1978)

## Précautions d'usage

Ce rapport n'a aucune valeur légale et les résultats de la requête sont donnés à titre indicatif.

Le présent rapport se base sur le croisement de données géographiques ayant des sources de production spécifiques et des échelles d'exploitation de référence différentes. La précision et l'exactitude géométrique du résultat s'en trouvent directement affectées.

Comme précisé dans les mentions légales du Géoportail de la Wallonie ( <http://geoportail.wallonie.be/mentions-legales.html> ), les données du géocatalogue, qu'elles soient présentées de manière brute ou exploitable, sont les plus fiables et les plus récentes possibles. Néanmoins, les producteurs et les diffuseurs ne peuvent garantir l'exactitude, la mise à jour et l'exhaustivité des données et résultats.

Concernant les géoservices, le Service public de Wallonie met tout en œuvre pour assurer un accès continu. Il n'est pas responsable de retards, d'interruptions de services ou de défauts éventuels de qualité, pour quelque raison que ce soit, y compris pour des raisons de maintenance, d'entretien ou de mise à jour informatique des serveurs.

Il est important de rappeler que chaque donnée, service ou carte présent(e) dans les catalogues du Géoportail est largement documenté(e) via sa fiche descriptive ( <http://geoportail.wallonie.be/catalogue-donnees-et-services> ).

Si vous constatez une erreur ou une omission dans le contenu, n'hésitez pas à le signaler via le formulaire de contact du Géoportail ( <http://geoportail.wallonie.be/contact> ).