

DC à la carte



Lieu
Environs
Cadastre
Plan régional
Amenagement du territoire
Sol et sous-sol
Eau
Nature
Droit de préemption
Patrimoine immobilier
Cartes historiques
Autres cartes

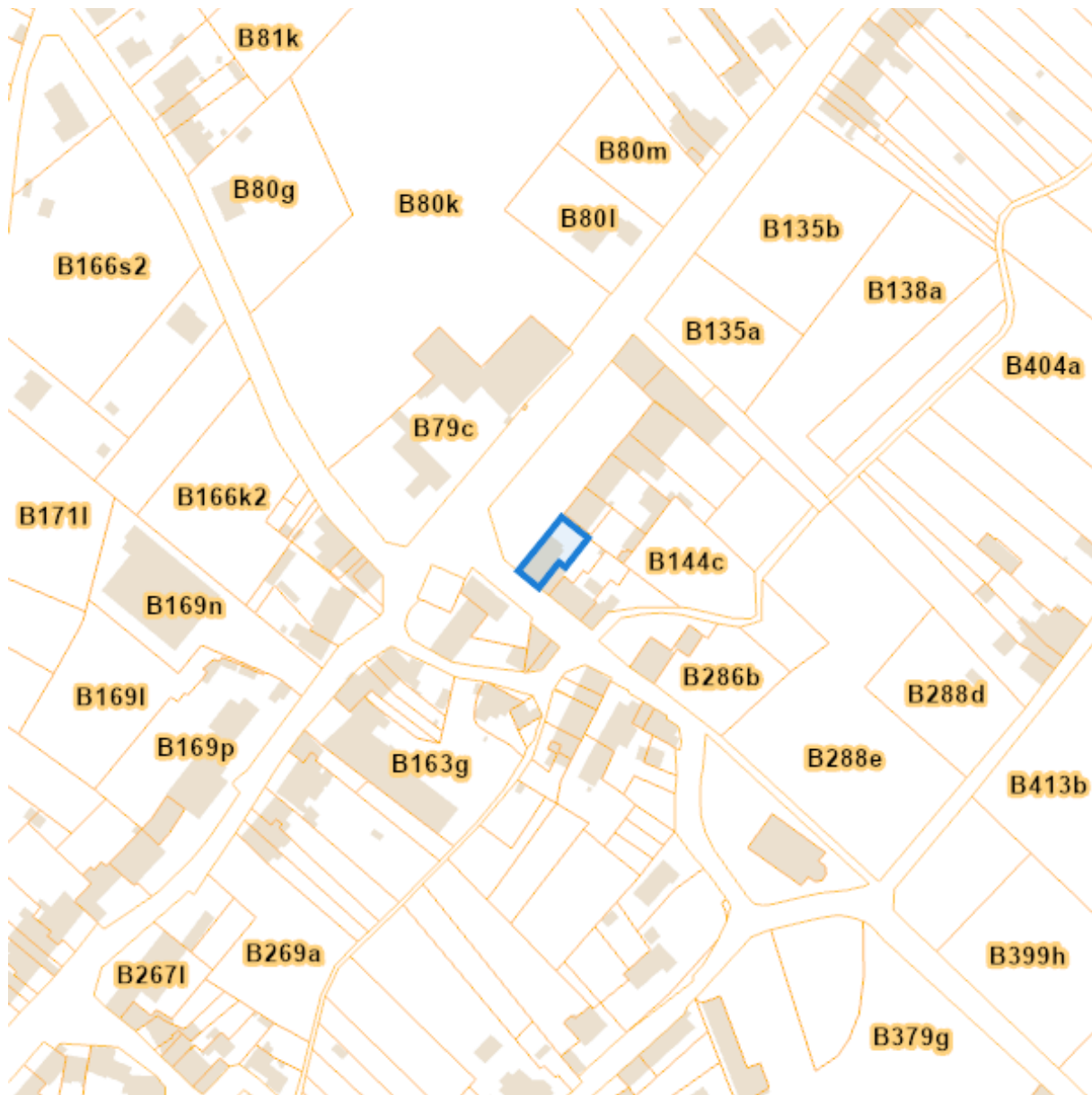
Dossier: 24-PR-0841/001

Lieu



Dossier: 24-PR-0841/001

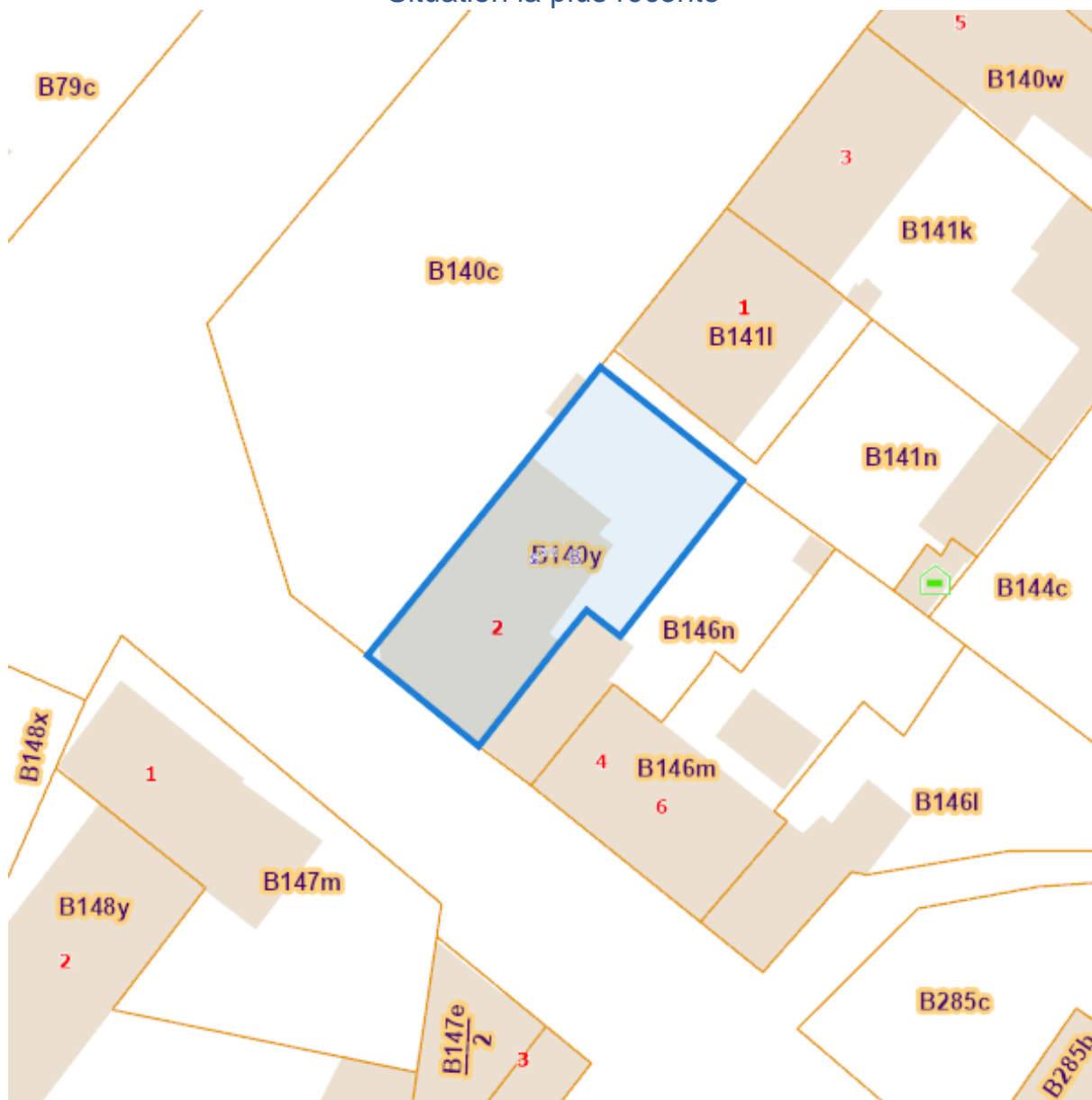
Environs



Dossier: 24-PR-0841/001

Cadastre

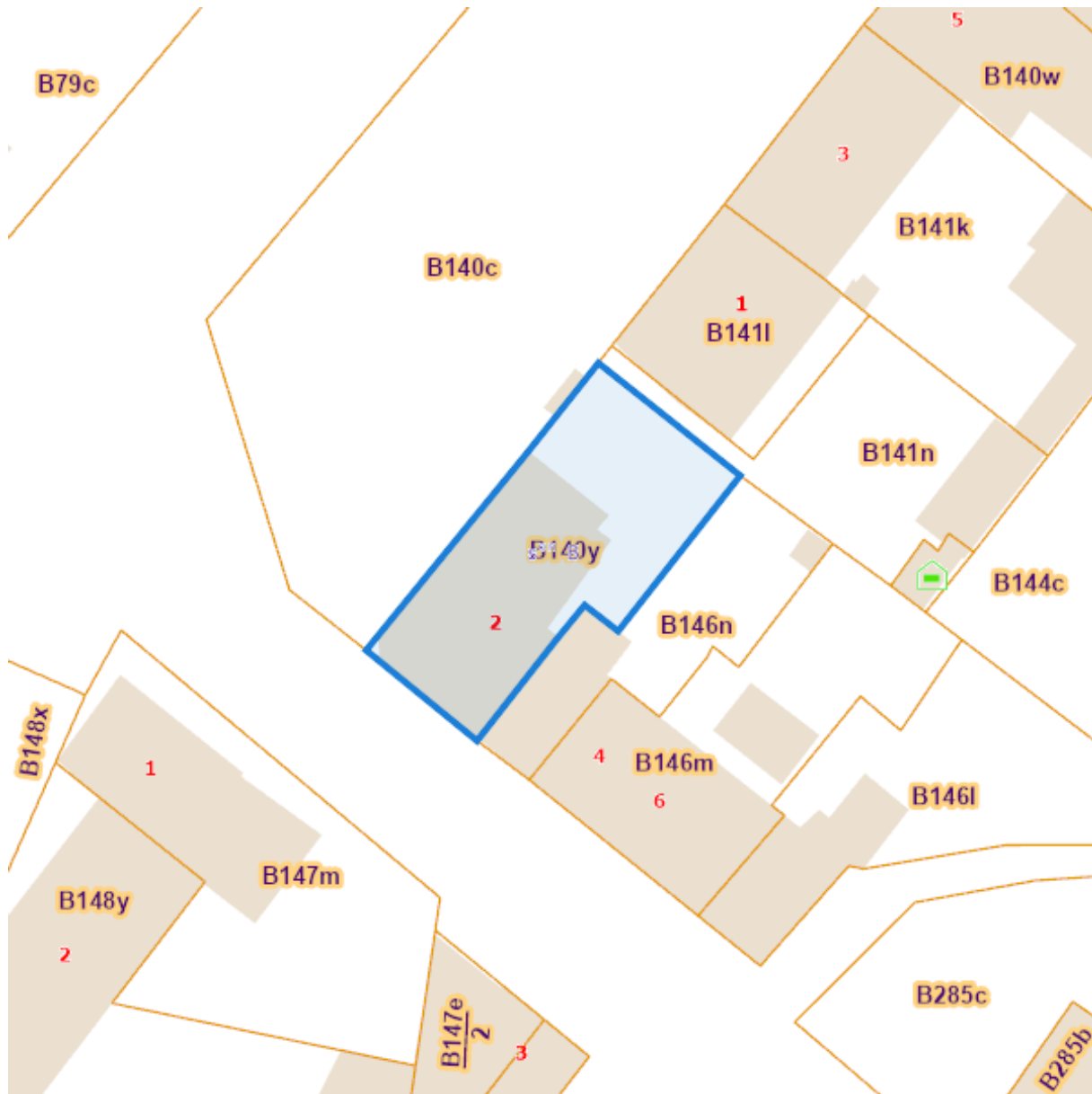
Situation la plus récente



eservices.minfin.fgov.be

Dossier: 24-PR-0841/001

Situation fiscale

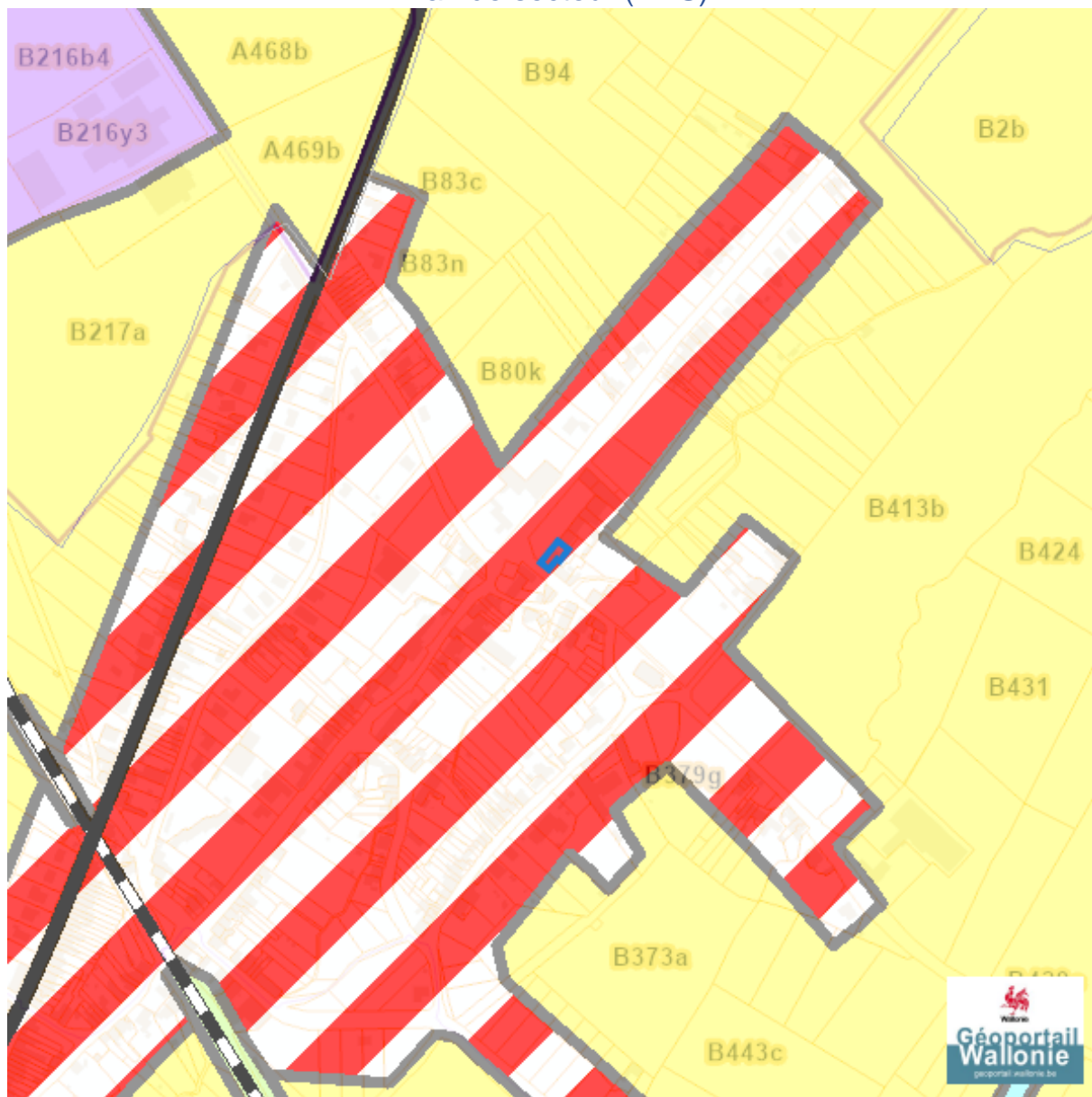


eservices.minfin.fgov.be

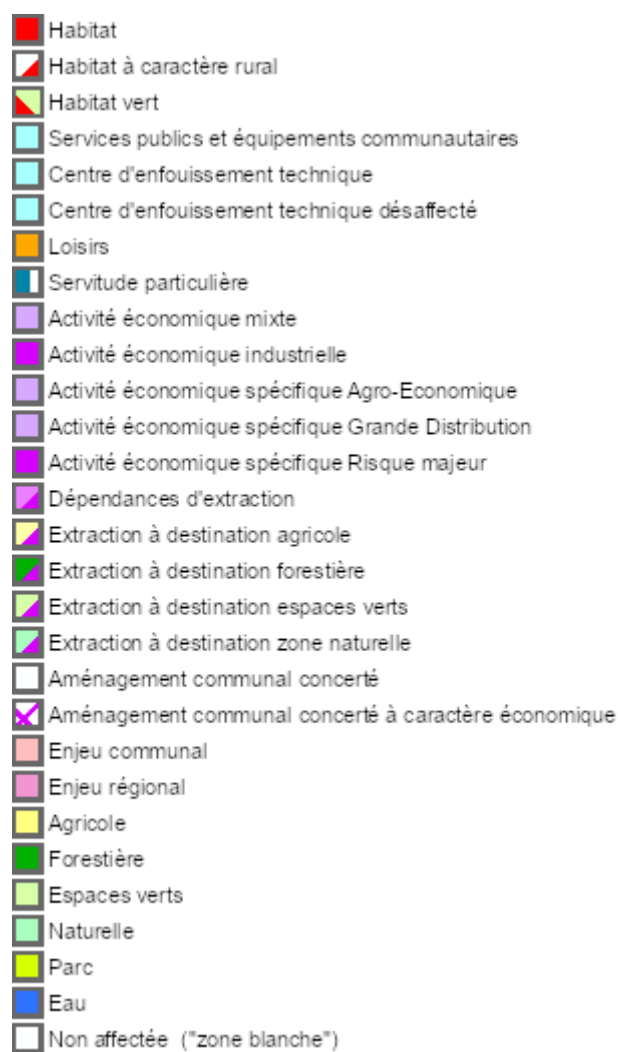





























Dossier: 24-PR-0841/001

Plan régional

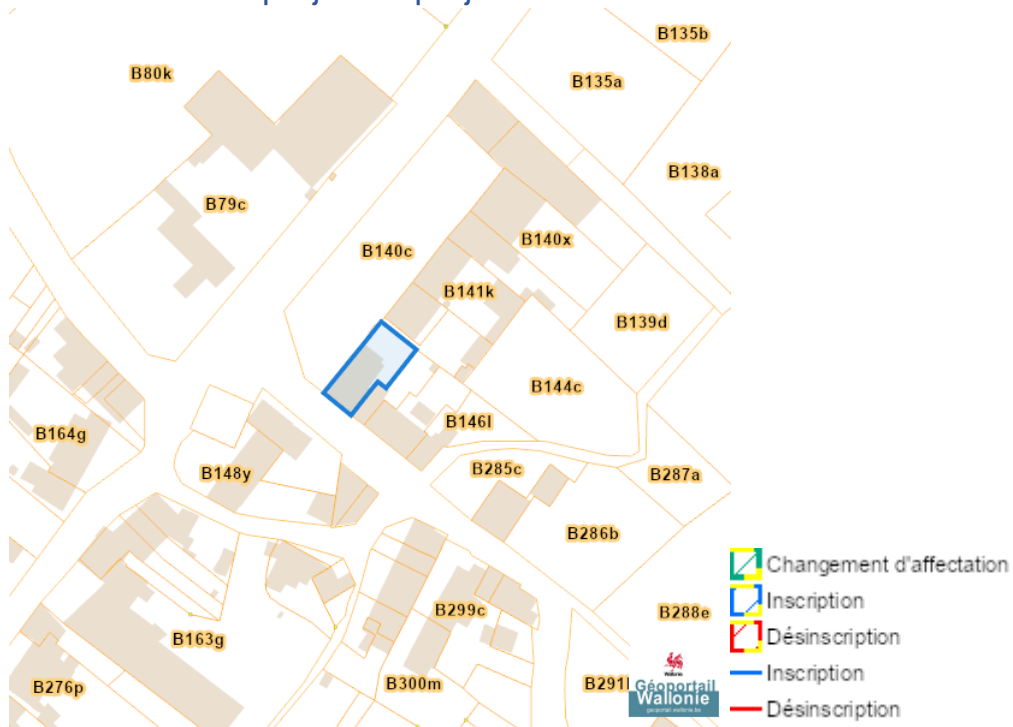
Plan de secteur (PDS)



Dossier: 24-PR-0841/001

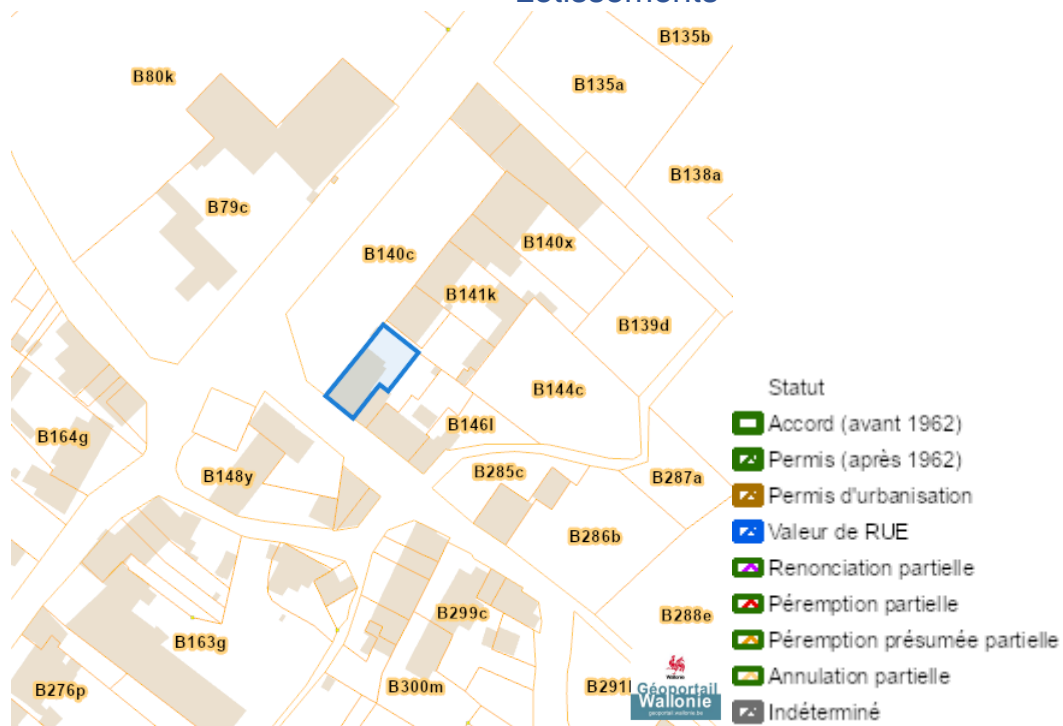
- 
-  Habitat
 -  Habitat à caractère rural
 -  Habitat vert
 -  Services publics et équipements communautaires
 -  Centre d'enfouissement technique
 -  Centre d'enfouissement technique désaffecté
 -  Loisirs
 -  Servitude particulière
 -  Activité économique mixte
 -  Activité économique industrielle
 -  Activité économique spécifique Agro-Economique
 -  Activité économique spécifique Grande Distribution
 -  Activité économique spécifique Risque majeur
 -  Dépendances d'extraction
 -  Extraction à destination agricole
 -  Extraction à destination forestière
 -  Extraction à destination espaces verts
 -  Extraction à destination zone naturelle
 -  Aménagement communal concerté
 -  Aménagement communal concerté à caractère économique
 -  Enjeu communal
 -  Enjeu régional
 -  Agricole
 -  Forestière
 -  Espaces verts
 -  Naturelle
 -  Parc
 -  Eau
 -  Non affectée ("zone blanche")

Avant-projets et projets de modification du Plan du Secteur

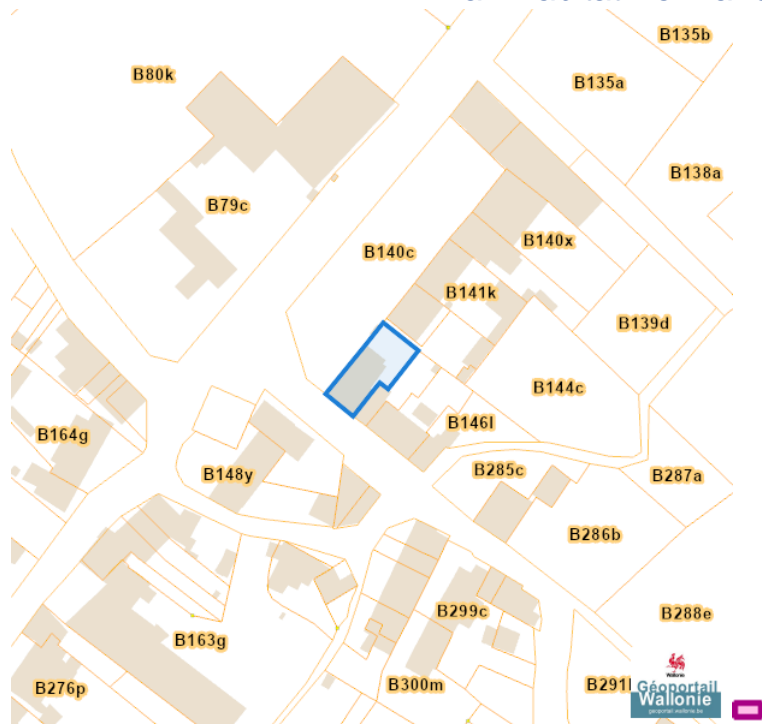


Aménagement du territoire

Lotissements

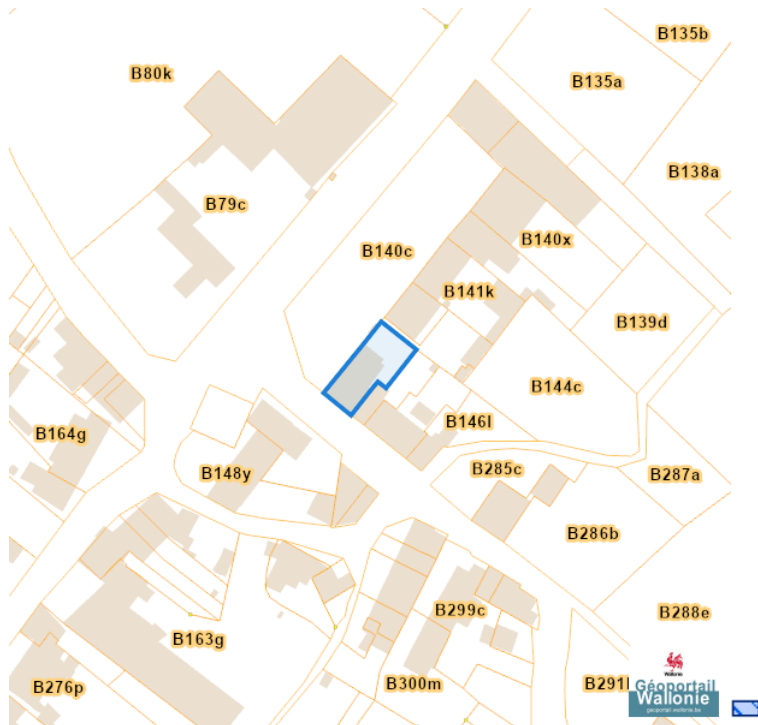


Plan Habitat Permanent

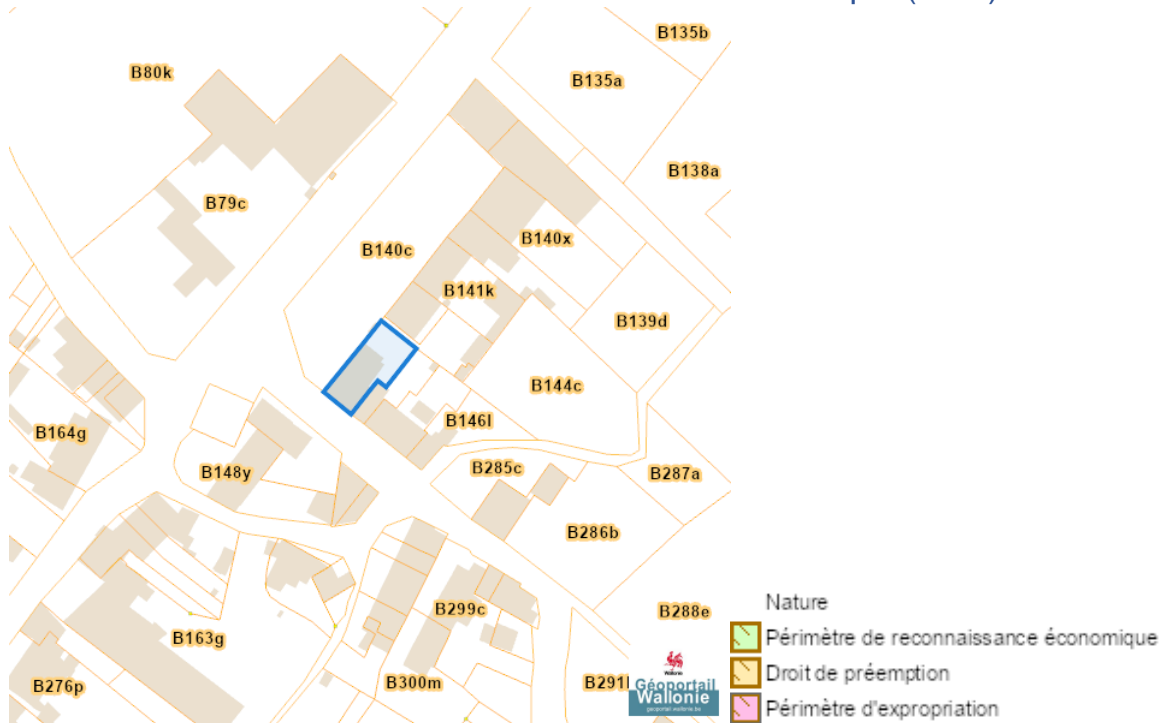


Dossier: 24-PR-0841/001

Périmètres de remembrement urbain (PRU)

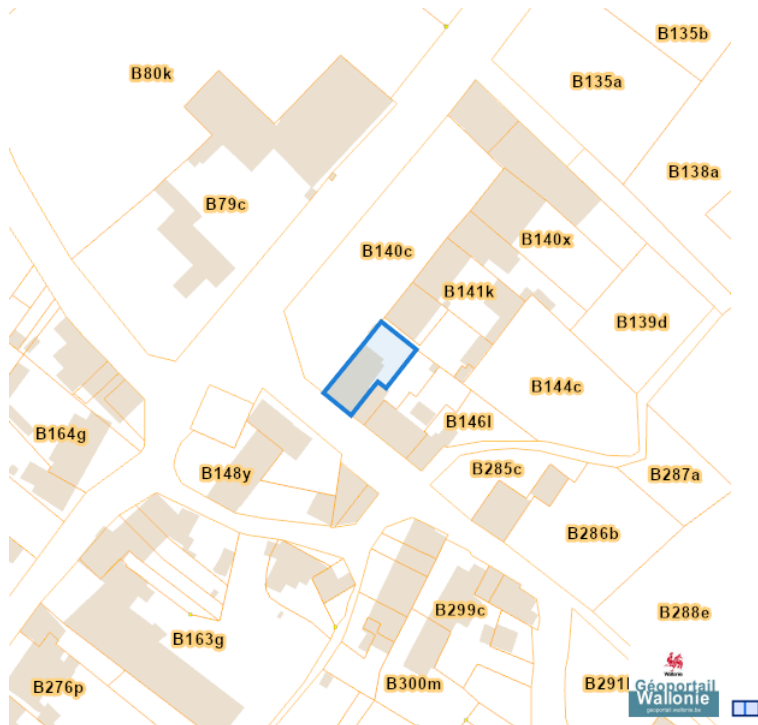


Périmètres de reconnaissance économique (PRE)



Dossier: 24-PR-0841/001

Périmètres de rénovation urbaine



Périmètres de revitalisation urbaine

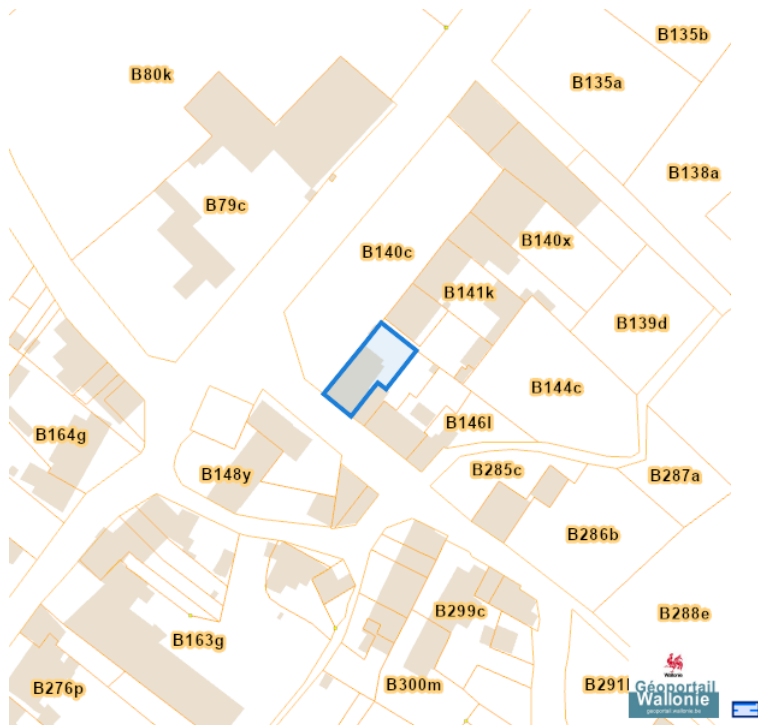


Schéma d'Orientation Local (SOL)

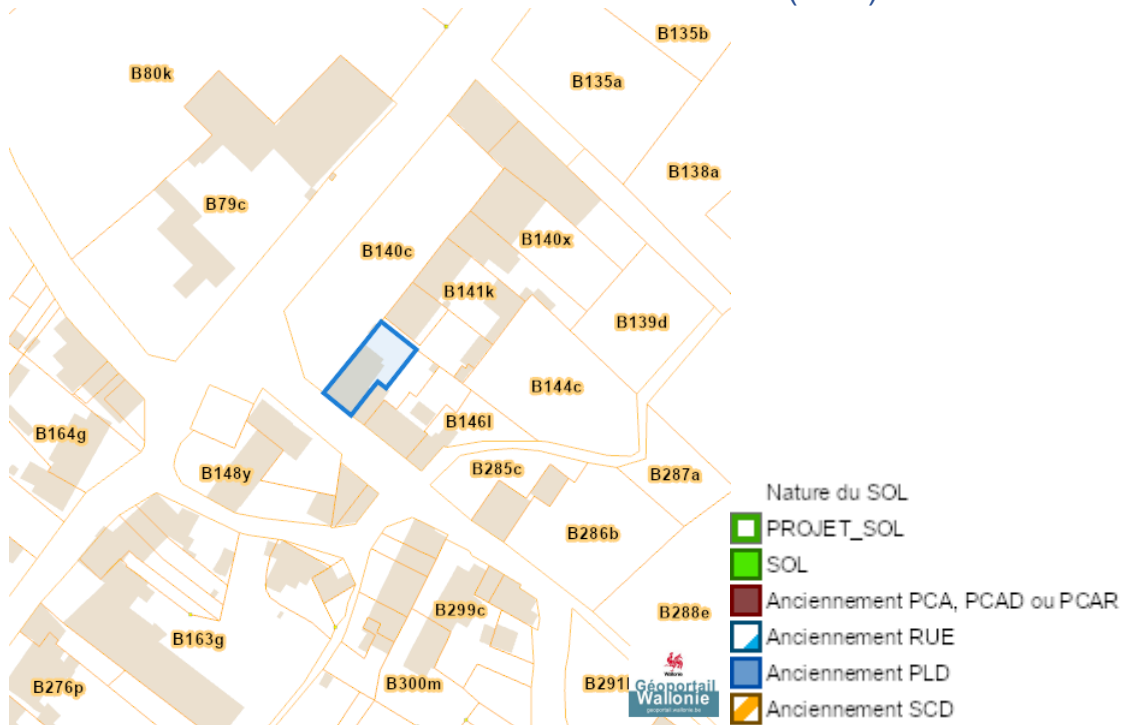
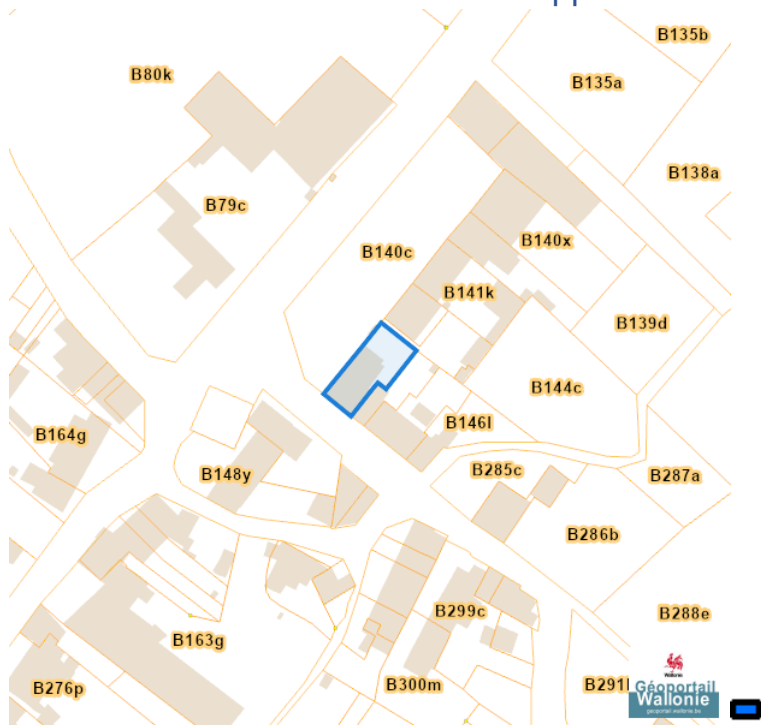
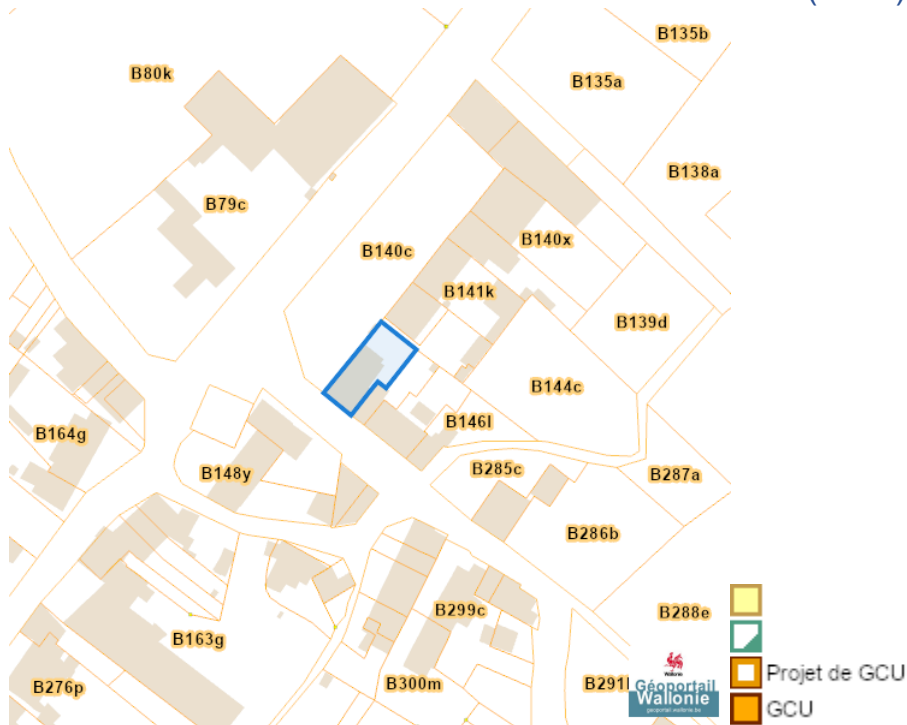


Schéma de Développement Communal (SDC)

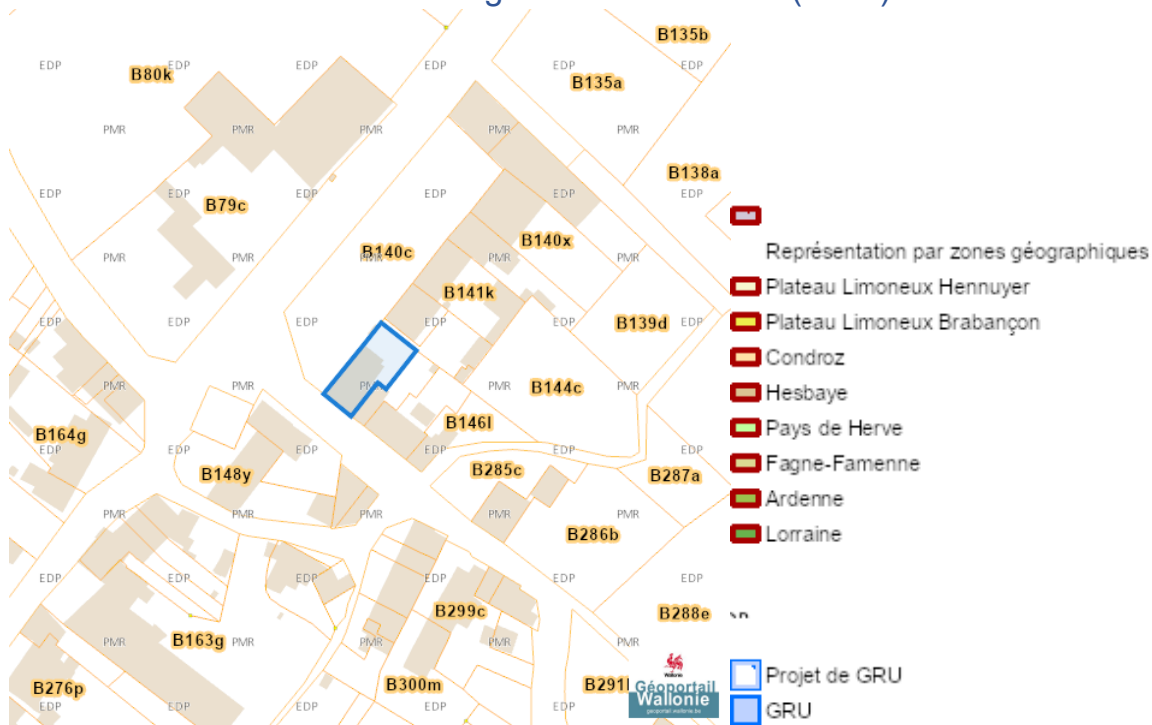


Dossier: 24-PR-0841/001

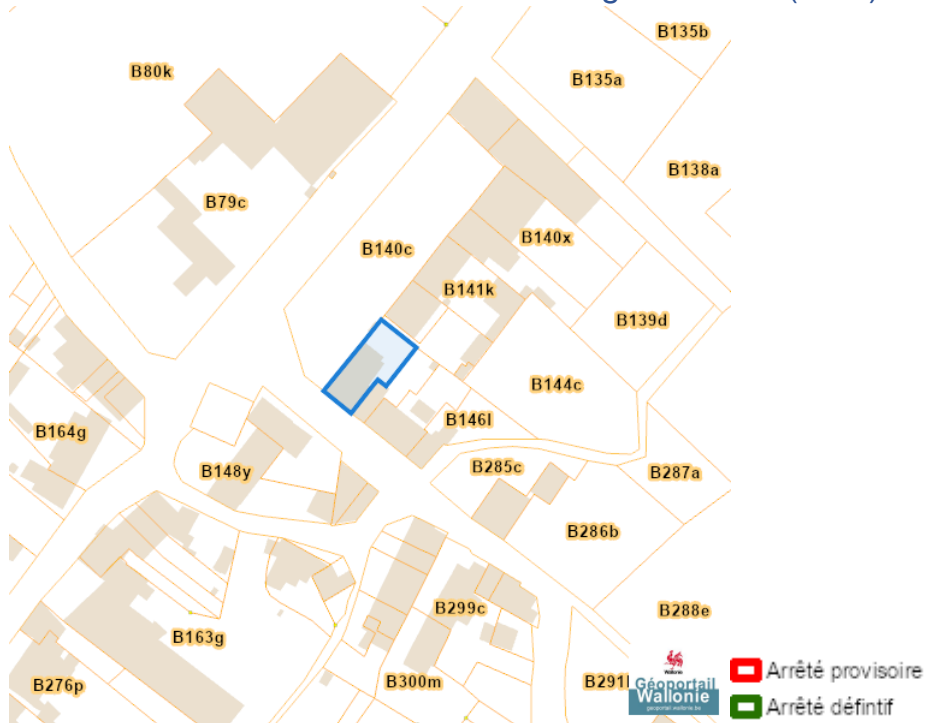
Guide Communal d'Urbanisme (GCU)



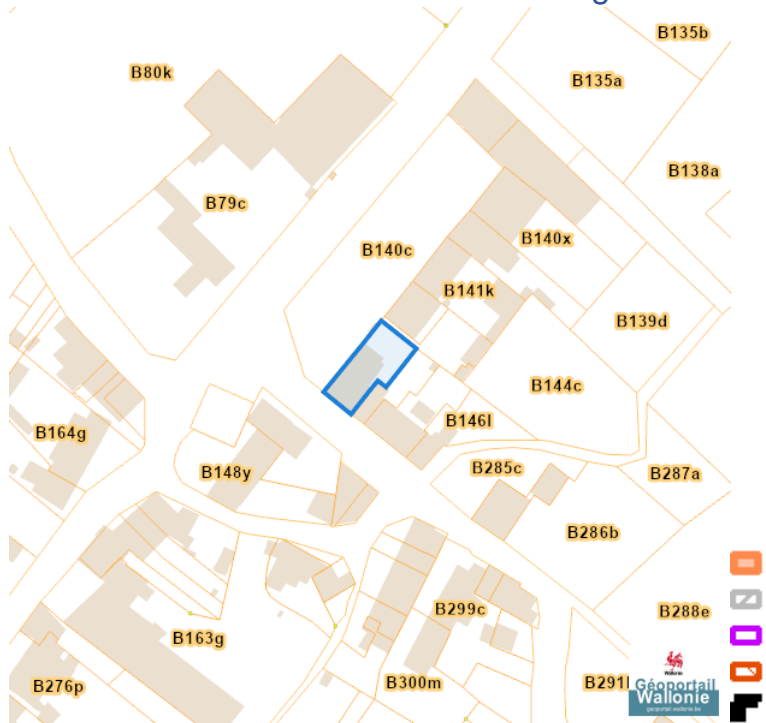
Guide Régional d'Urbanisme (GRU)



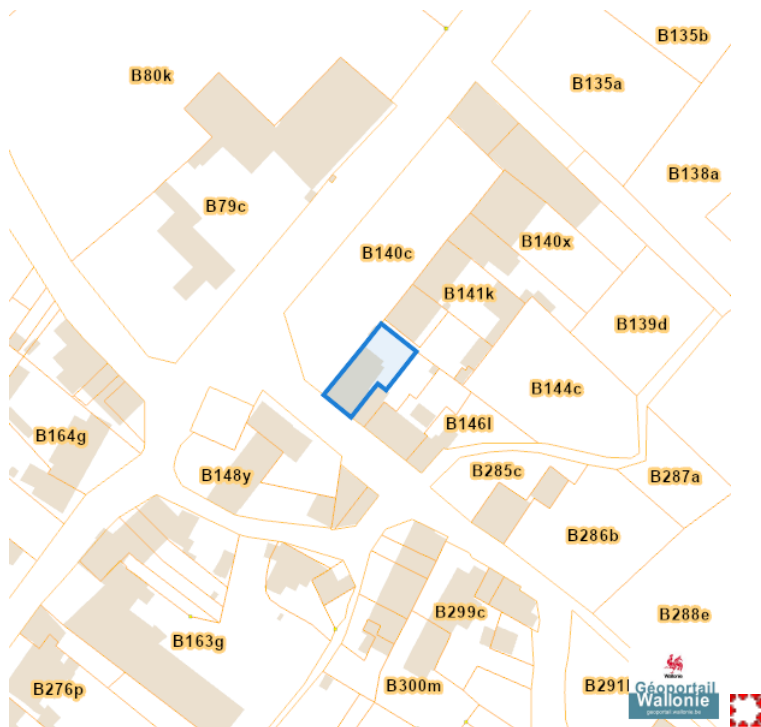
Sites à réaménager de droit (SAR)



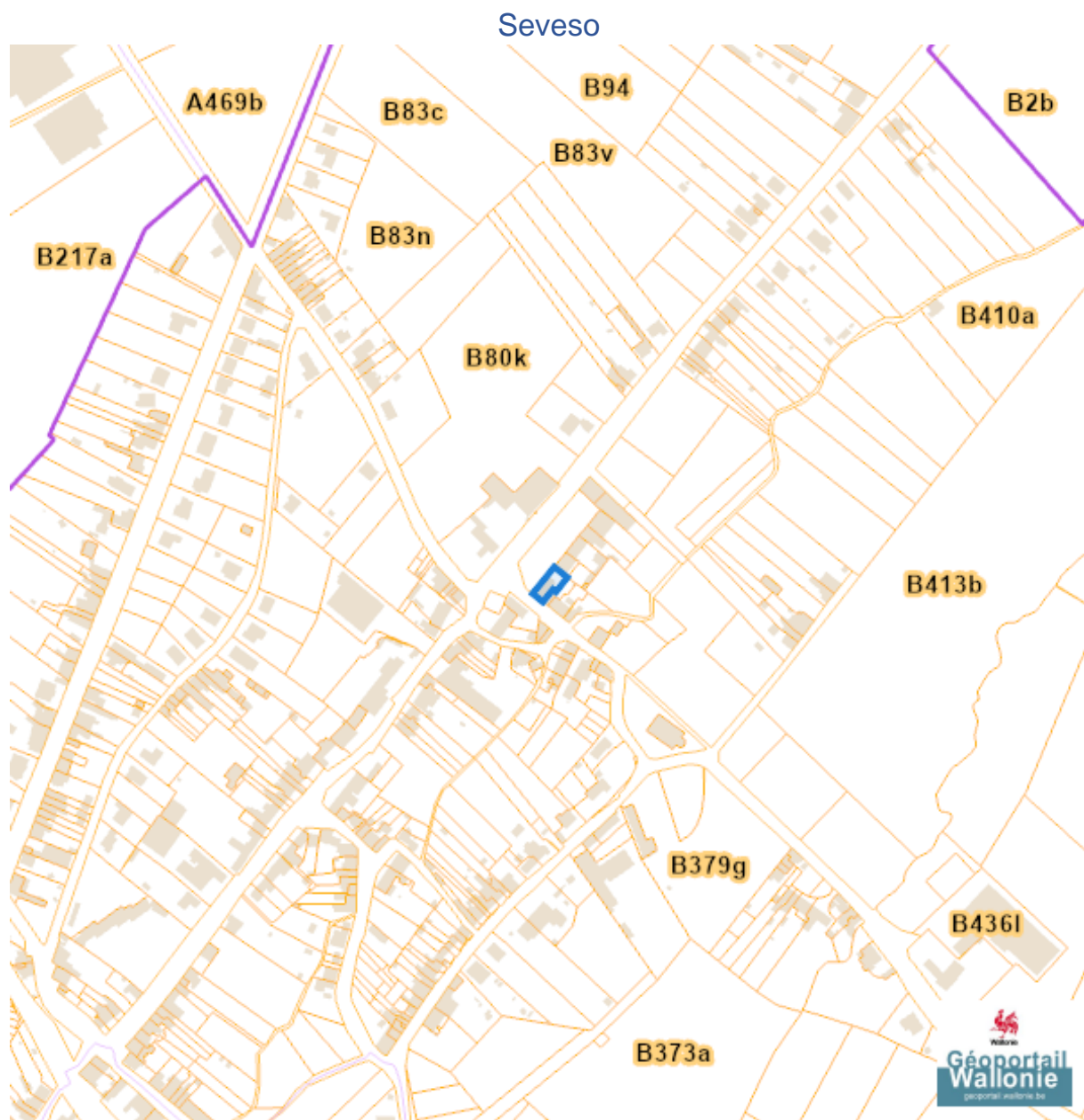
Sites à réaménager inventaire (ISA)



Taxation des bénéfices résultant d'une révision du plan de secteur



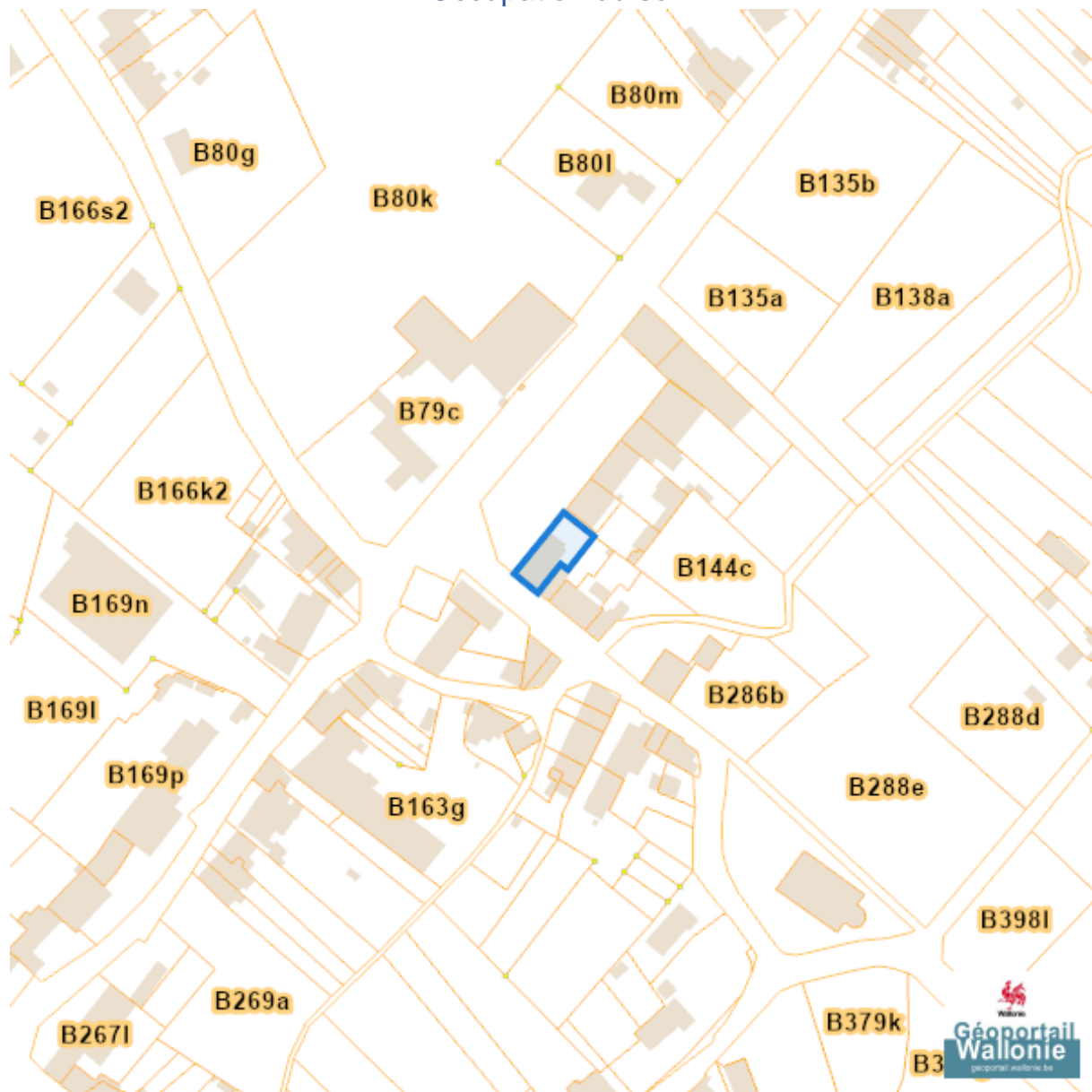
Dossier: 24-PR-0841/001



Dossier: 24-PR-0841/001

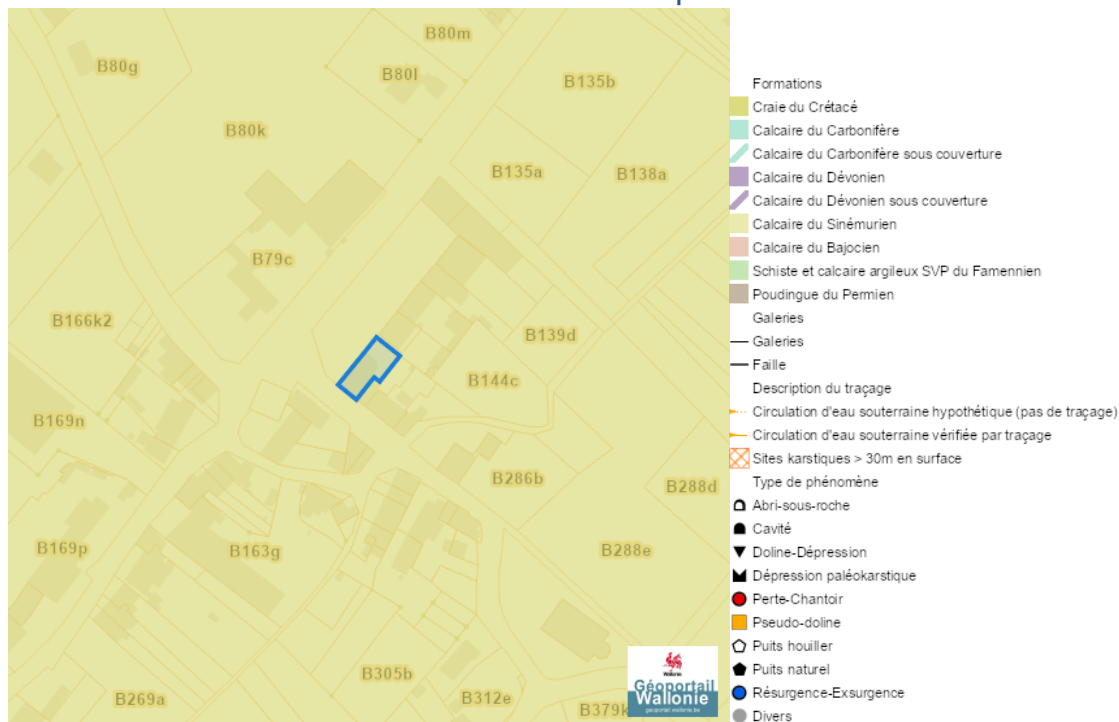
Sol et sous-sol

Occupation du sol

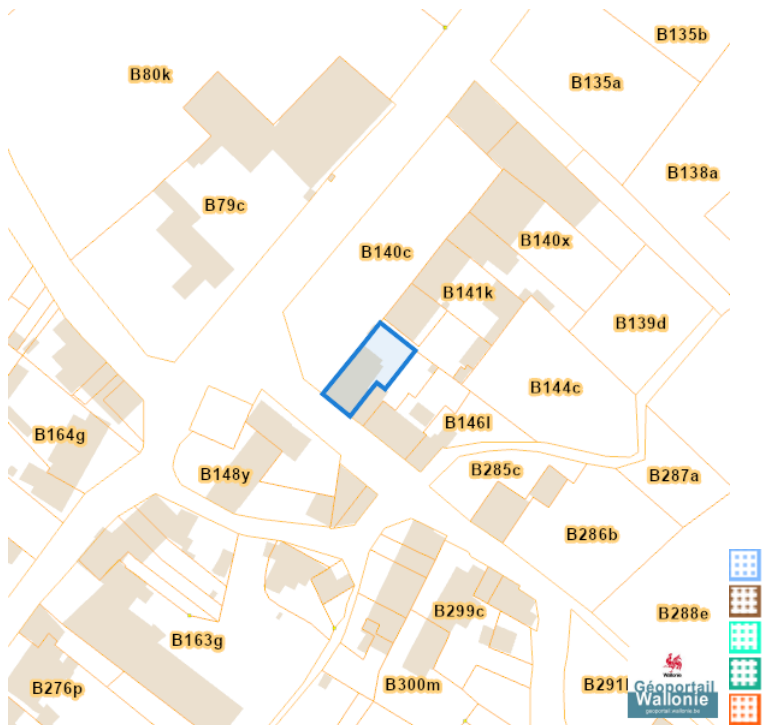


Dossier: 24-PR-0841/001

Sites Karstiques

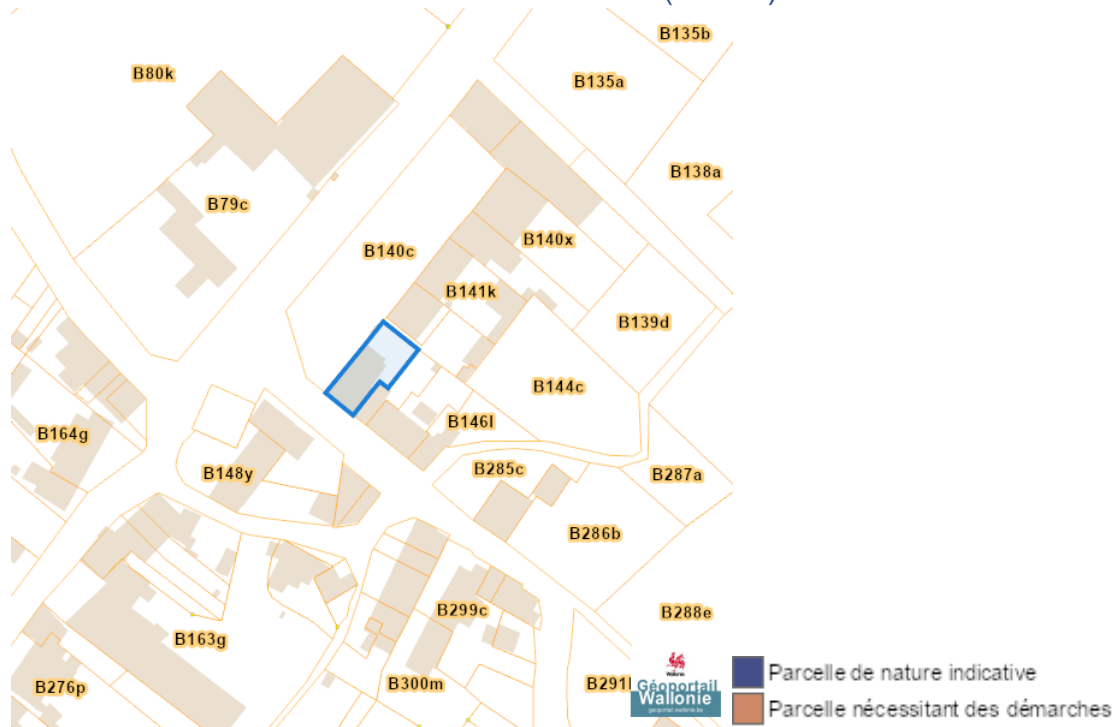


Zones de consultation de la DRIGM



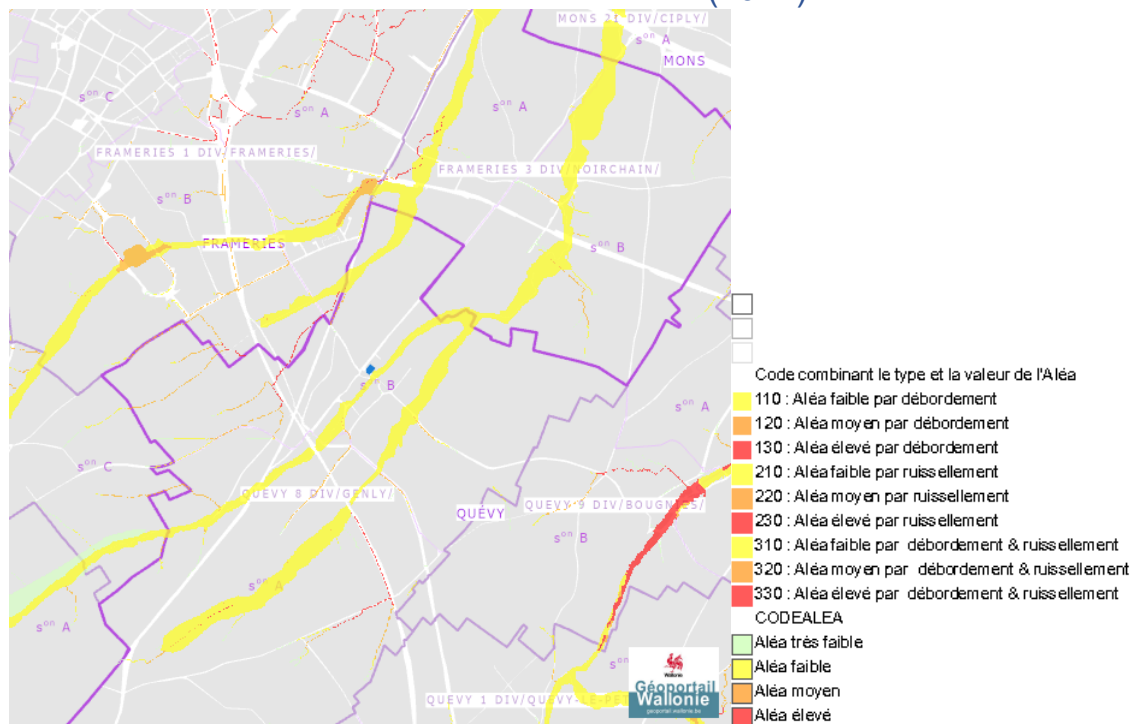


Etat des sols (BDES)

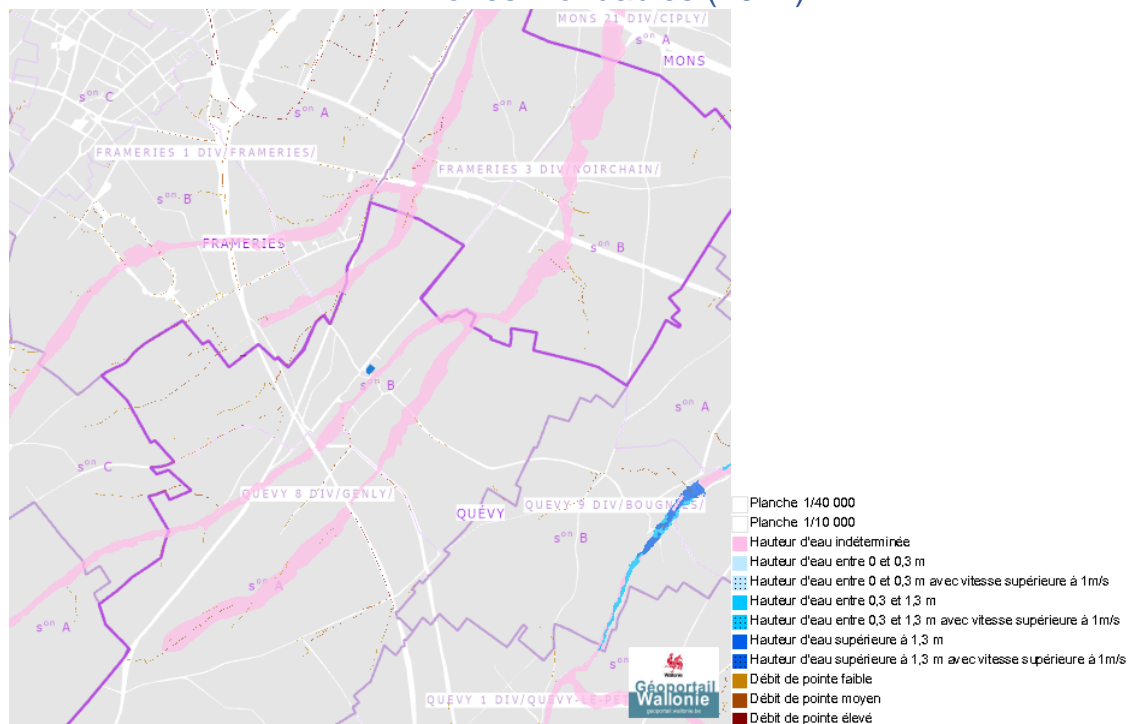


Eau

Aléa d'inondation (2021)

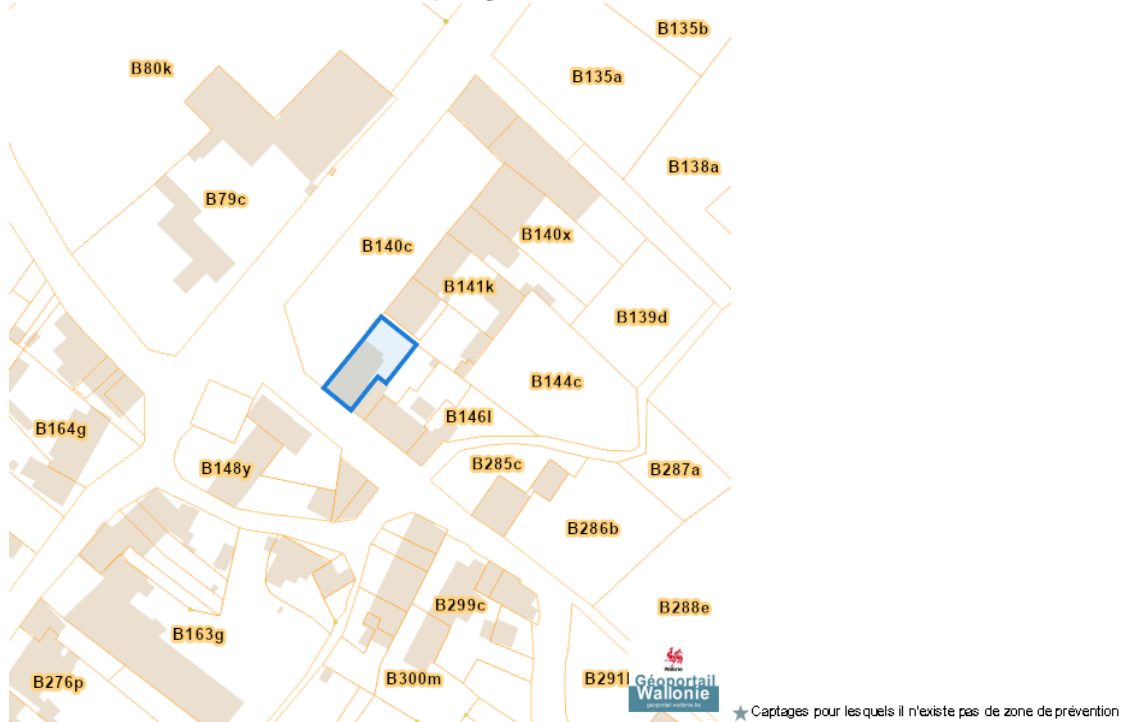


Zones inondables (2021)

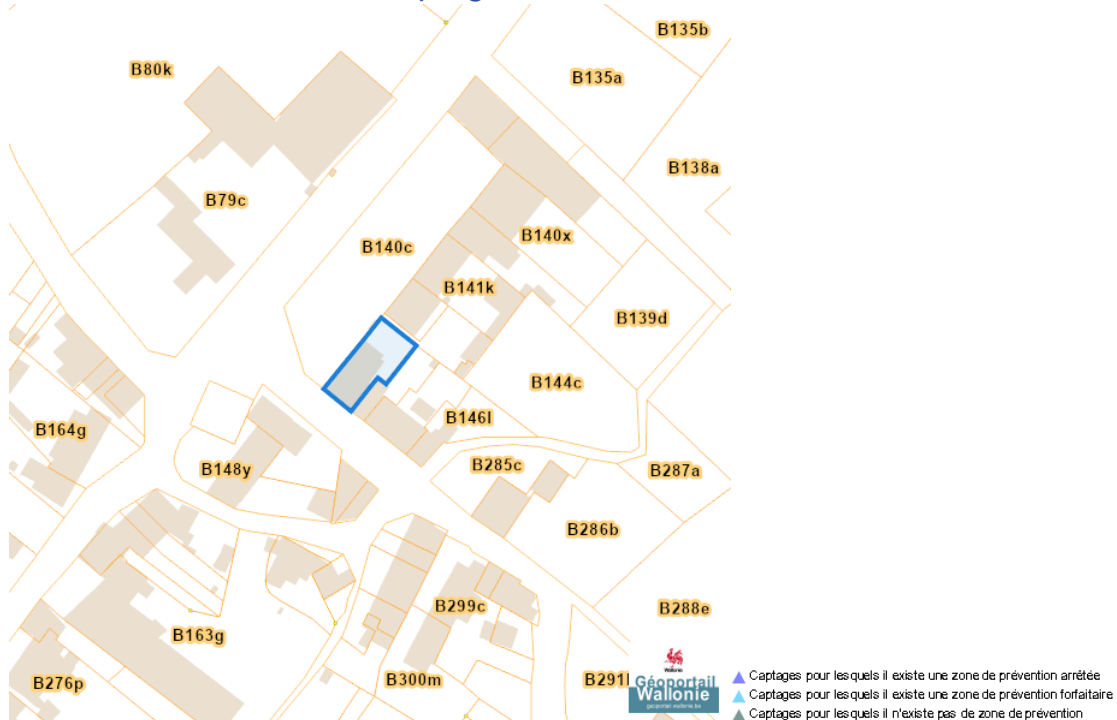


Dossier: 24-PR-0841/001

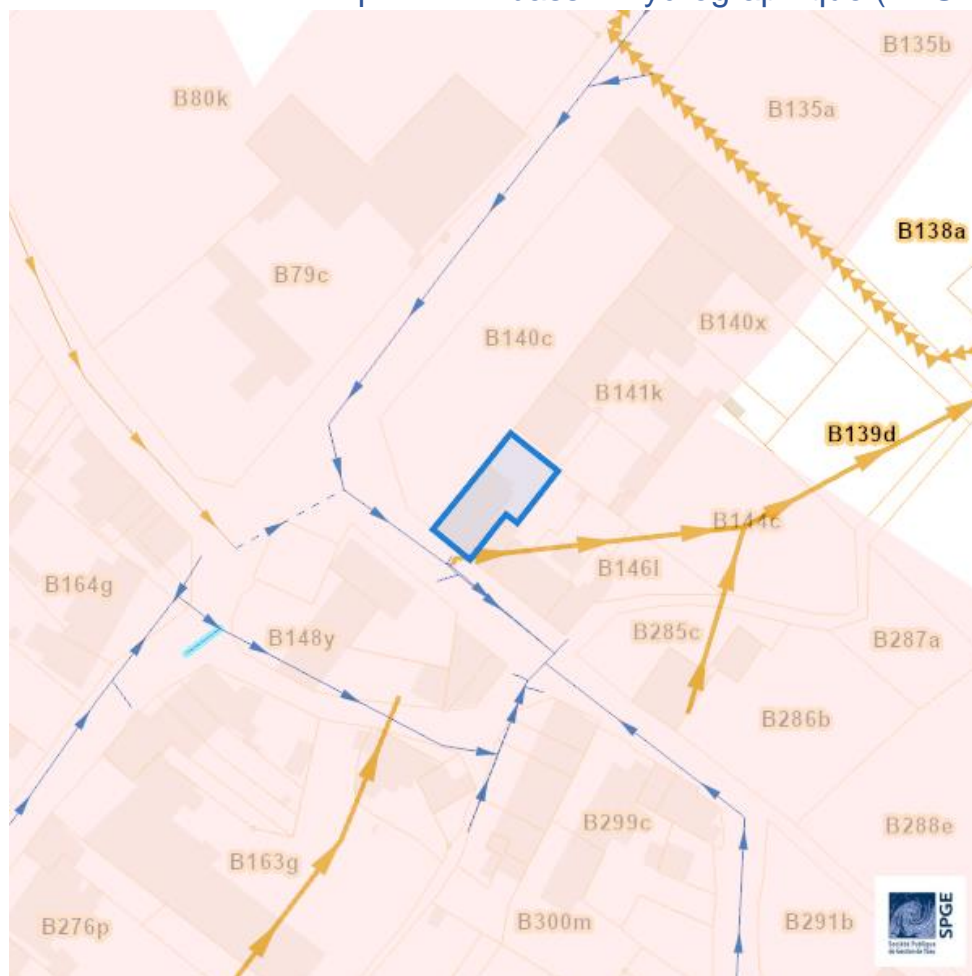
Captages en eaux de surface



Captages en eaux souterraines



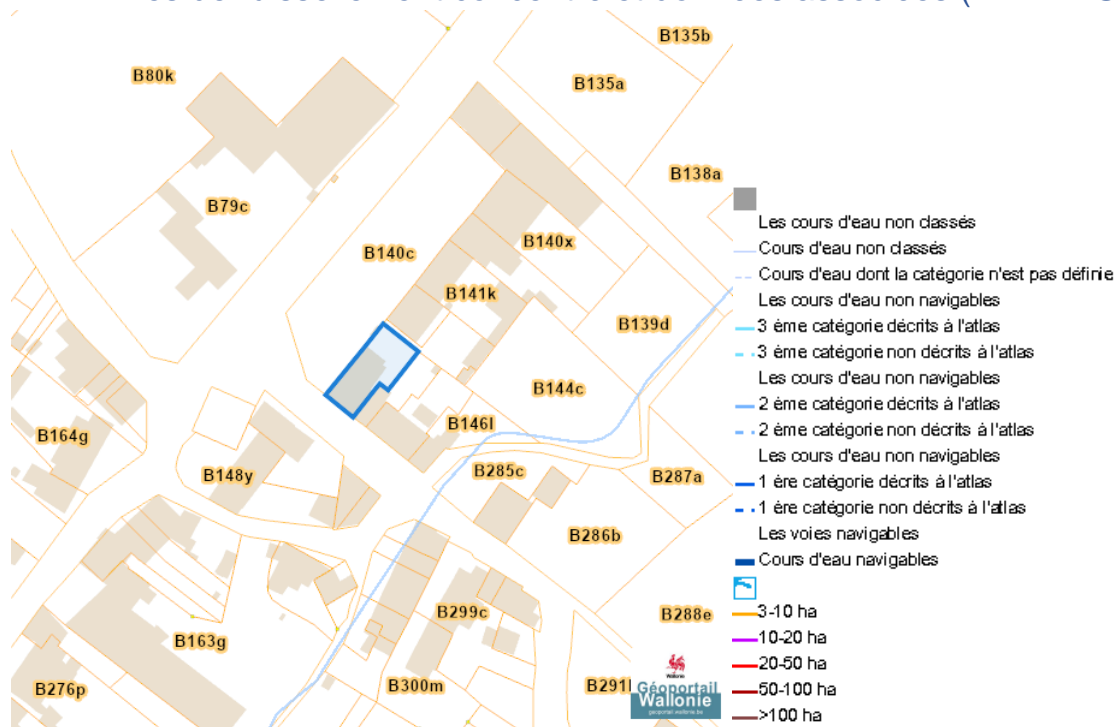
Plan d'Assainissement par Sous-bassin Hydrographique (PASH)



Dossier: 24-PR-0841/001

- Assainissement collectif
 -  Collectif
 -  Collectif hors zone urbanisable
- Assainissement autonome
 -  Autonome
- Assainissement transitoire
 -  Transitoire
- Collecteurs gravitaires
 -  Collecteur gravitaire - Existant (localisation vérifiée)
 -  Collecteur gravitaire - Existant (schématique, localisation à vérifier)
 -  Collecteur gravitaire - En construction
 -  Collecteur gravitaire - A l'étude
- Collecteurs sous pression
 -  Collecteur sous-pression - Existant (localisation vérifiée)
 -  Collecteur sous-pression - Existant (schématique, localisation à vérifier)
 -  Collecteur sous-pression - En construction
 -  Collecteur sous-pression - A l'étude
- Type de système
 -  Strictement eaux usées
 -  Strictement eaux claires
- Unitaire (eaux usées et claires)
 - Egout gravitaire
 -  Egout gravitaire - Existant (localisation vérifiée)
 -  Egout gravitaire - Existant (schématique, localisation à vérifier)
 -  Egout gravitaire - En construction
 -  Egout gravitaire - A l'étude
 -  Egout gravitaire - Existence à vérifier auprès de la commune
 - Egout sous pression
 -  Egout sous pression - Existant (localisation vérifiée)
 -  Egout sous pression - Existant (schématique, localisation à vérifier)
 -  Egout sous pression - En construction
 -  Egout sous pression - A l'étude
 -  Egout sous pression - Existence à vérifier auprès de la commune
- Pompage
 -  Existant
 -  En construction
 -  A l'étude
- Publiques
 -  Existant
 -  En construction
 -  A l'étude
 -  A déclasser
 -  Hors Wallonie

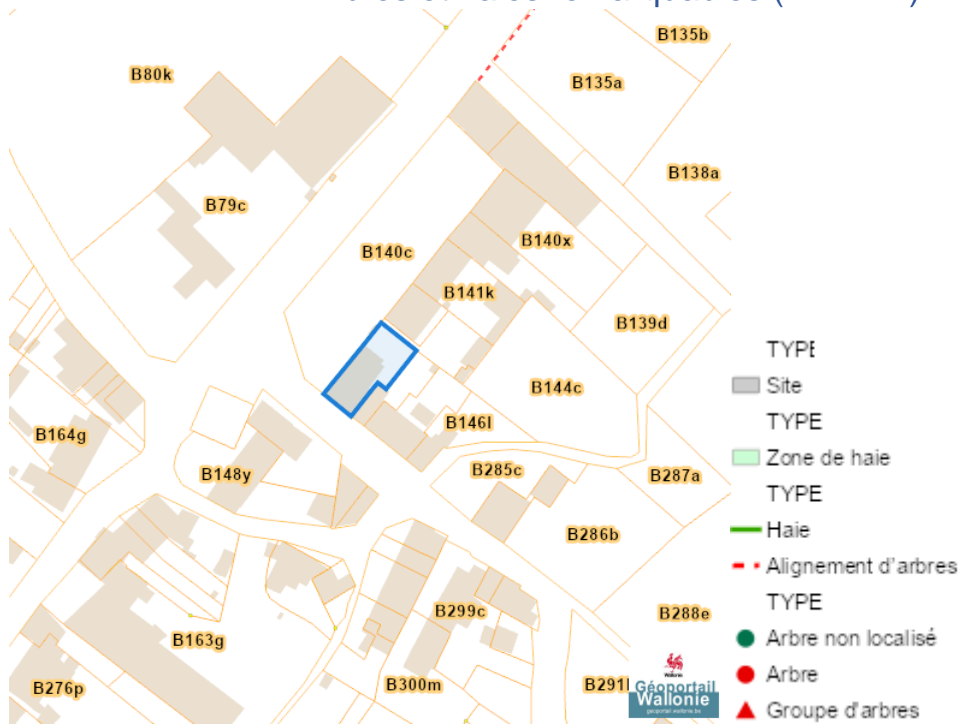
Axes de ruissellement concentré et données associées (LIDAXES)



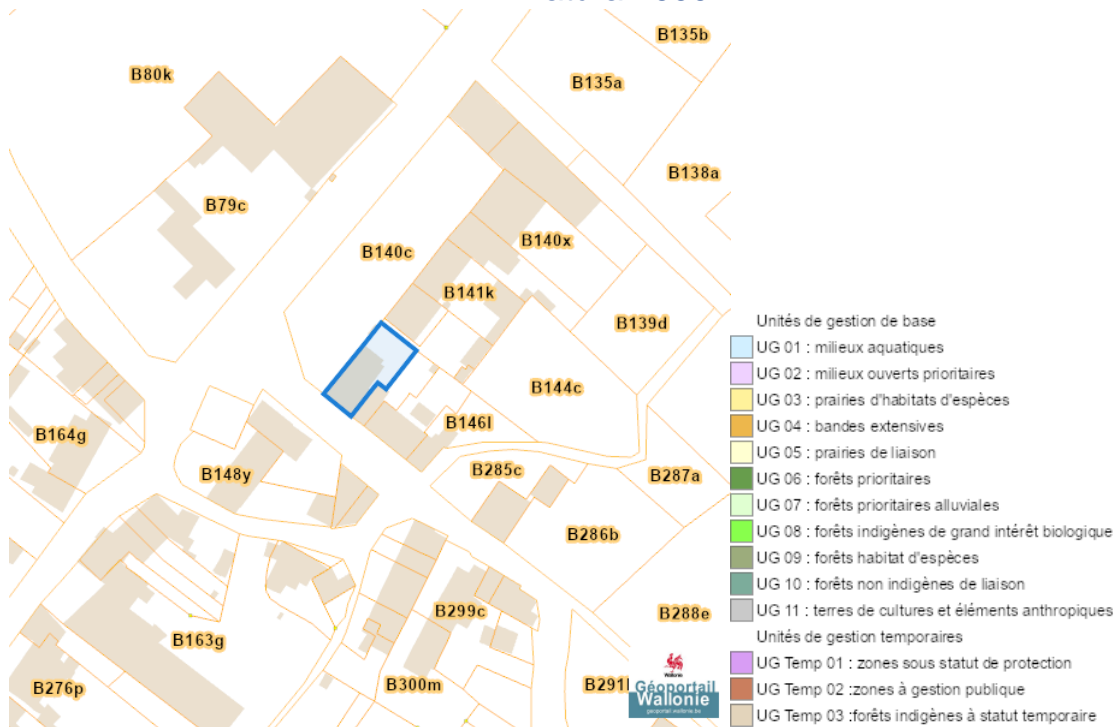
Dossier: 24-PR-0841/001

Nature

Arbres et haies remarquables (AHREM)

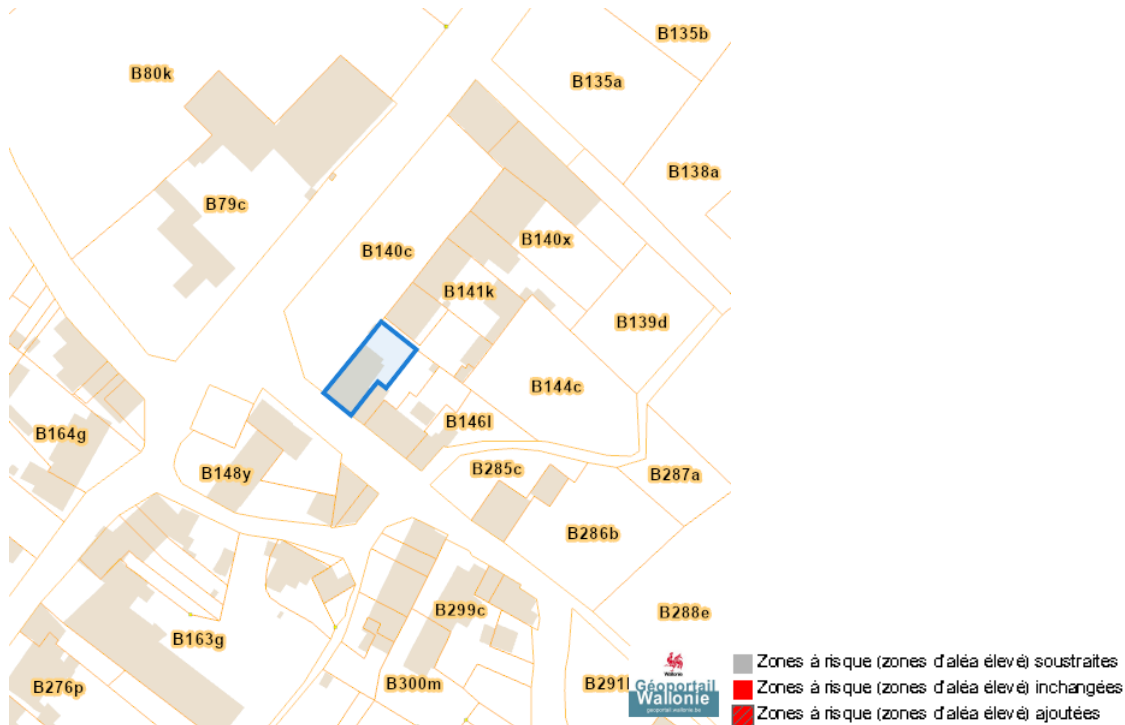


Natura 2000

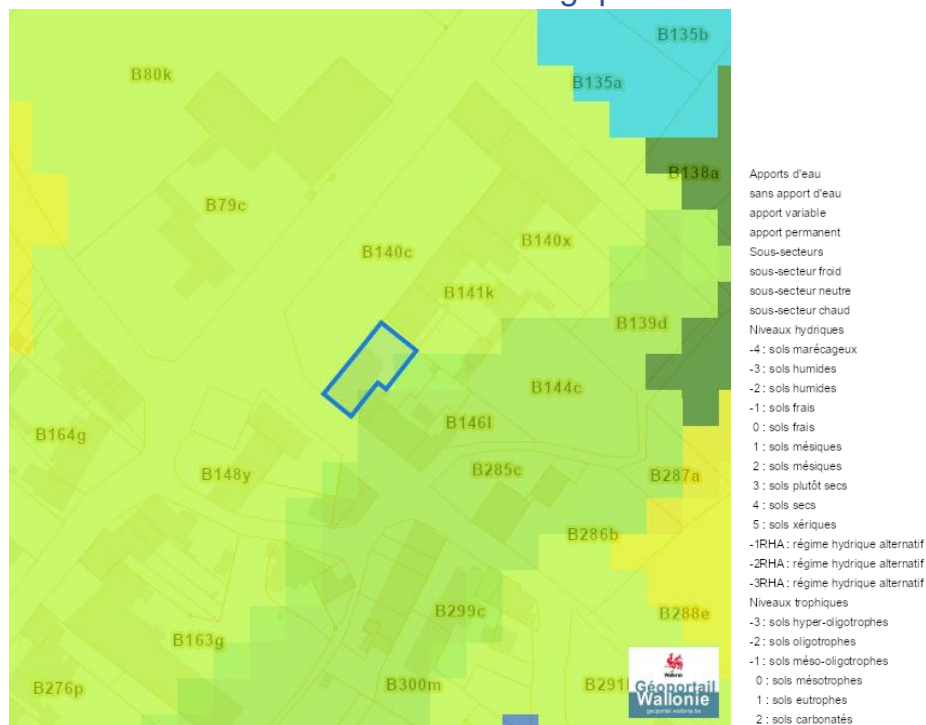


Dossier: 24-PR-0841/001

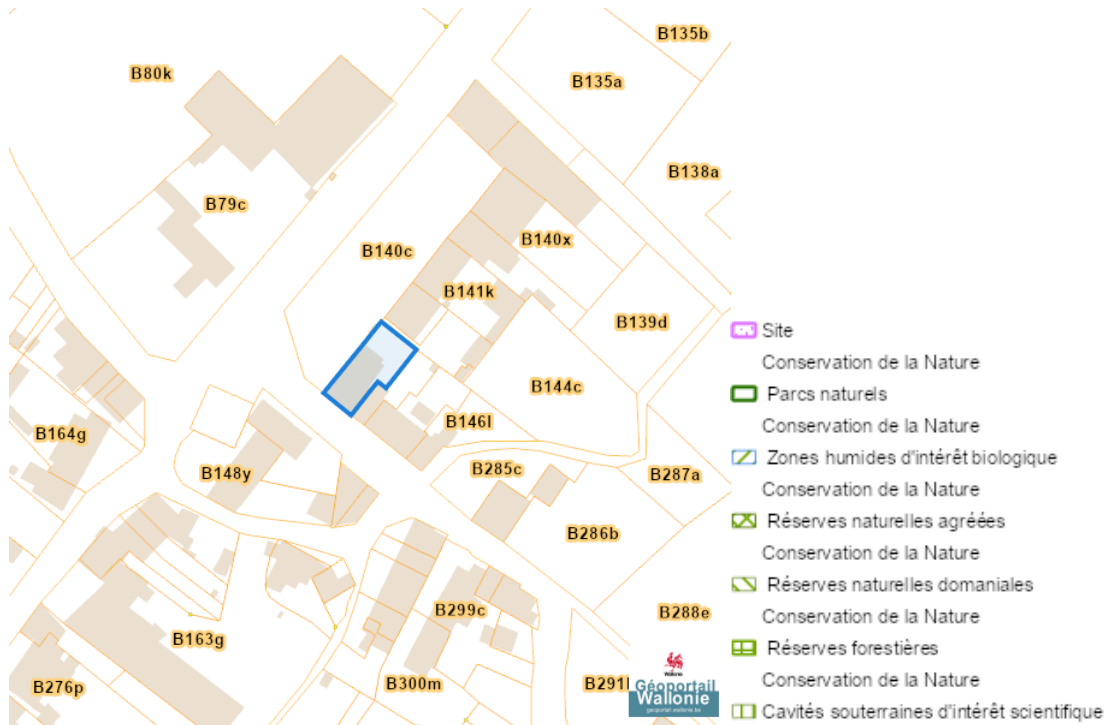
Loi sur le contrat d'assurance terrestre



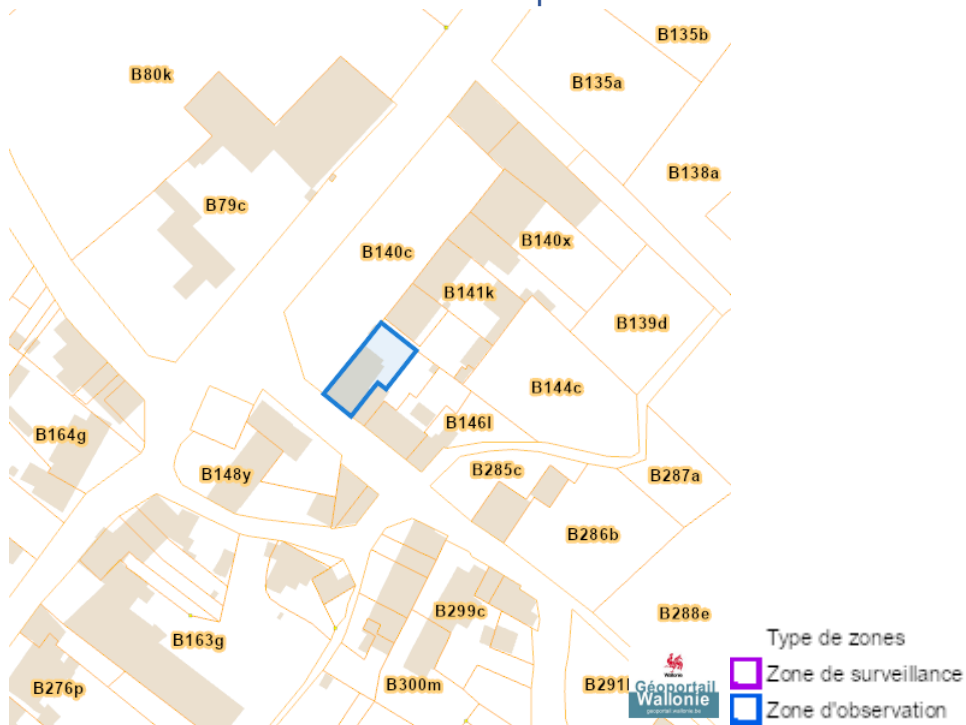
Fichier écologique des essences



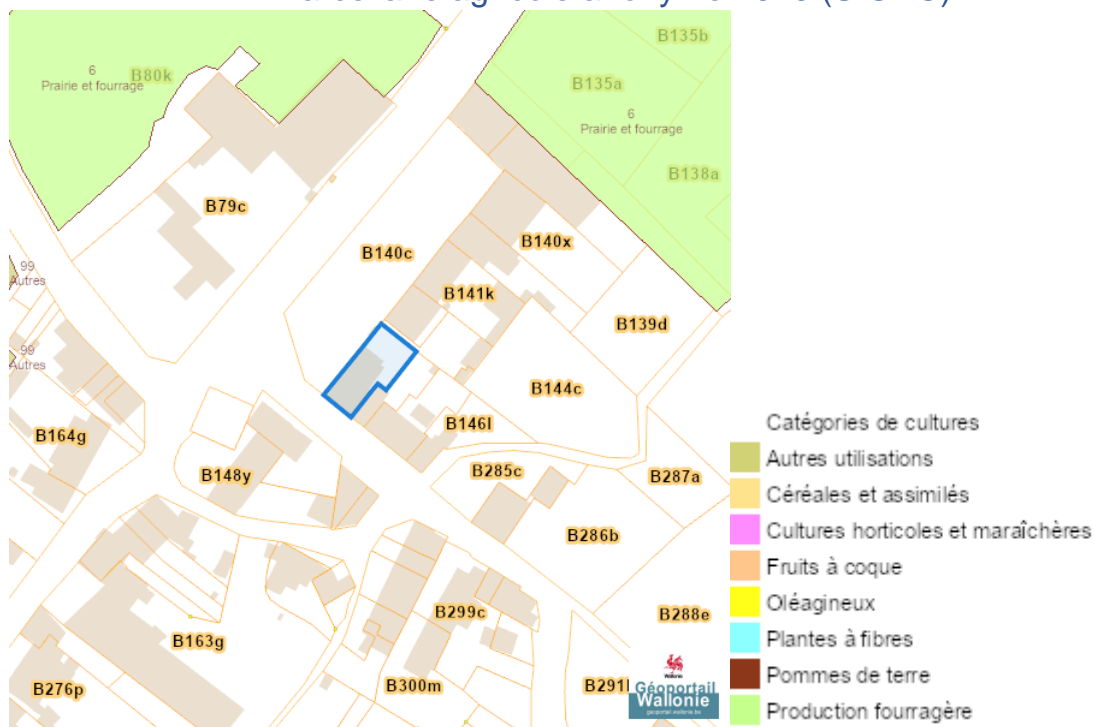
Conservation de la nature



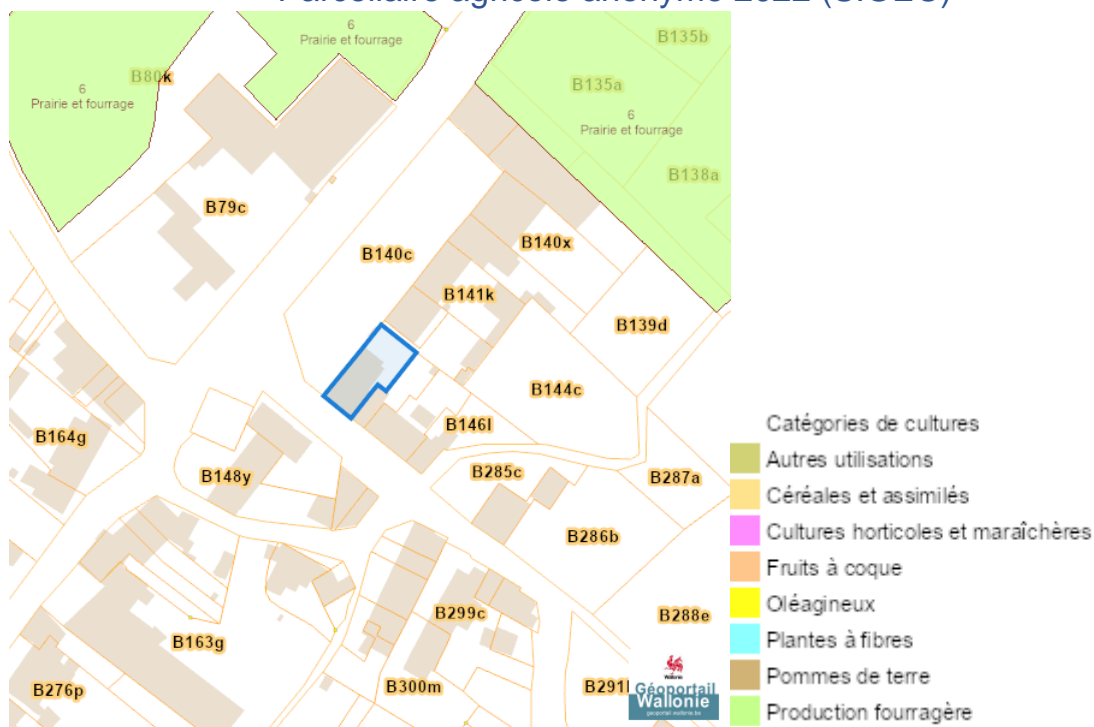
Peste porcine africaine



Parcelle agricole anonyme 2019 (SIGEC)

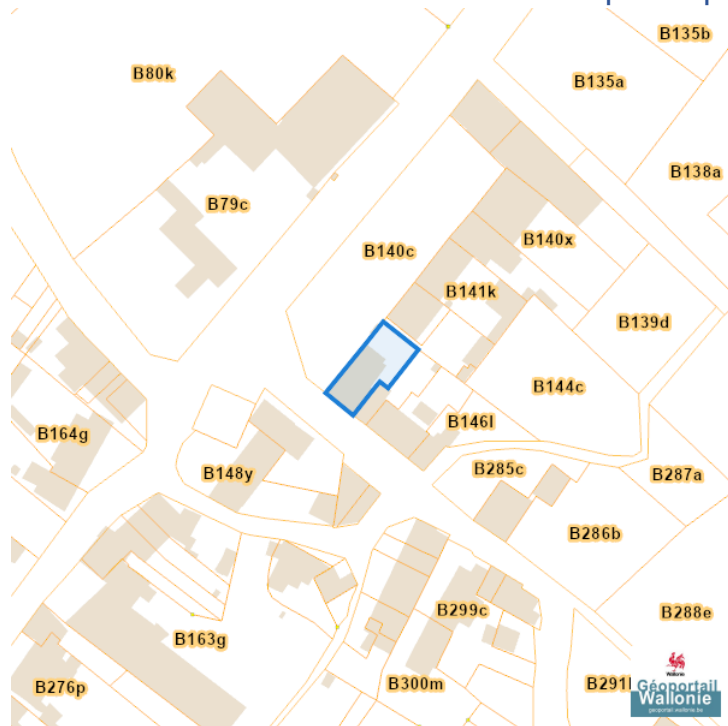


Parcelle agricole anonyme 2022 (SIGEC)



Droit de préemption

Communes préemptibles

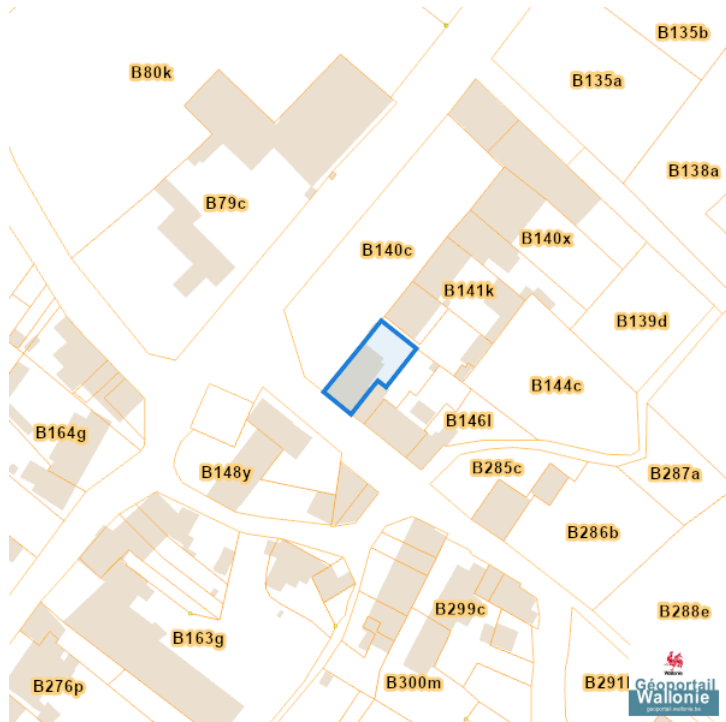


Préemption, Service extérieur

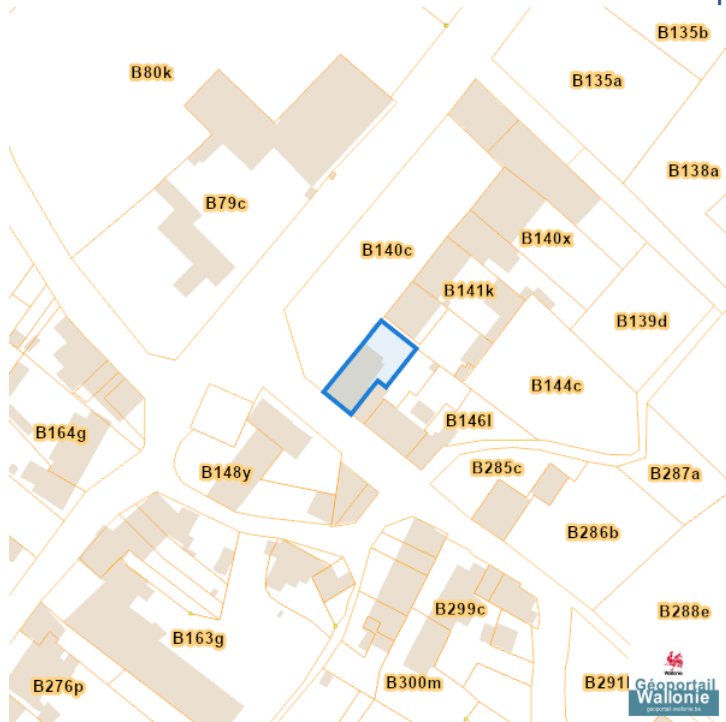
- Droit de préemption, Service extérieur de Mons
- Droit de préemption, Service extérieur de Libramont
- Droit de préemption, Service extérieur de Huy
- Pas de droit de préemption

Patrimoine immobilier

Patrimoine biens en liste de sauvegarde

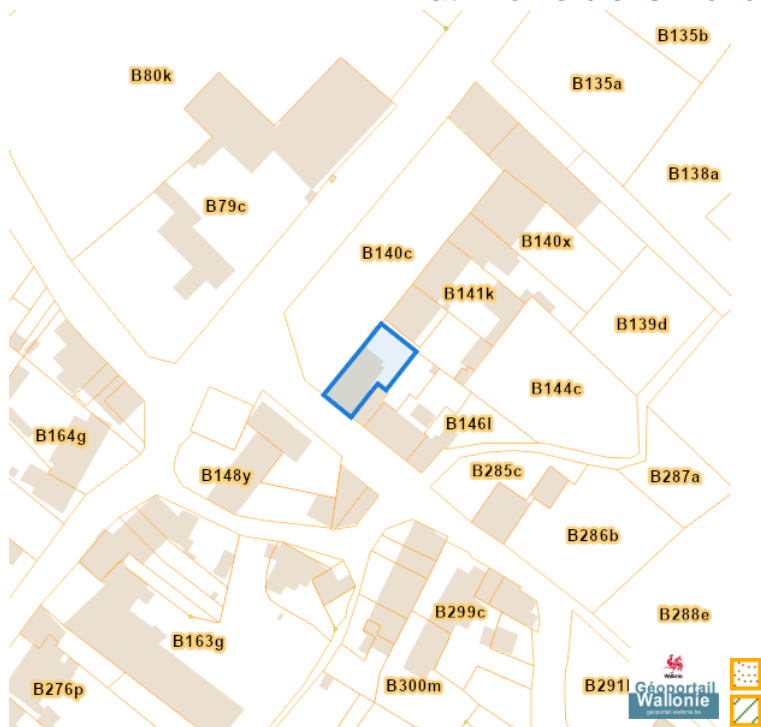


Patrimoine biens exceptionnels

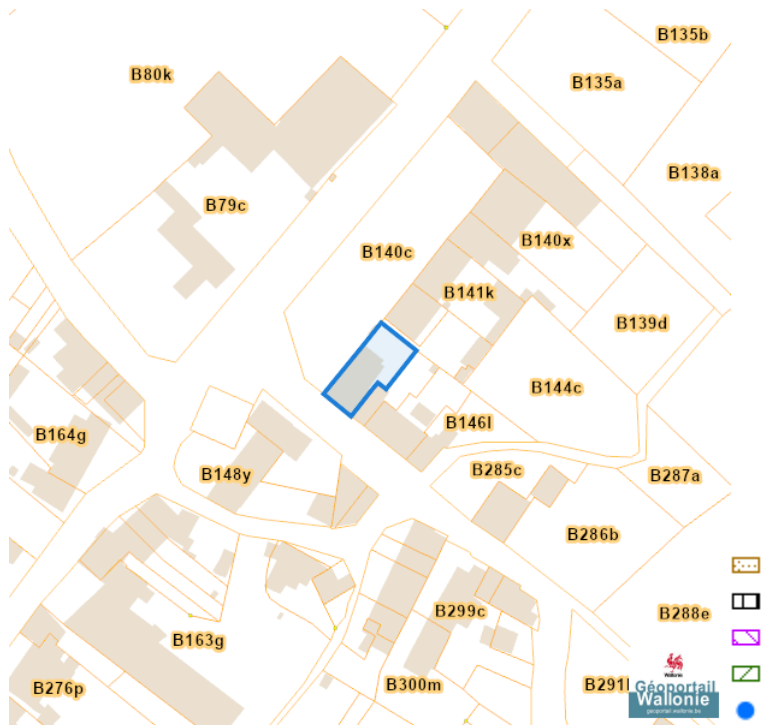


Dossier: 24-PR-0841/001

Patrimoine biens mondiaux

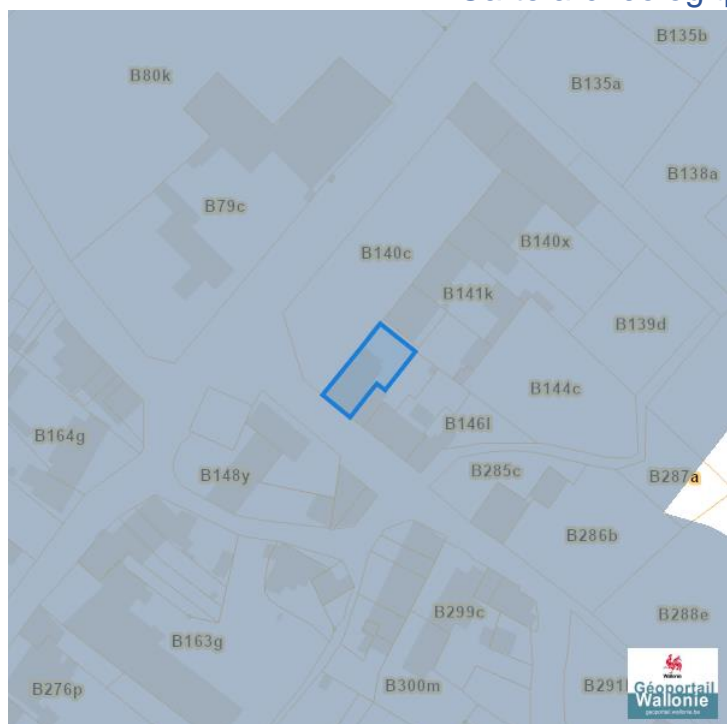


Patrimoine biens classés et zones de protection

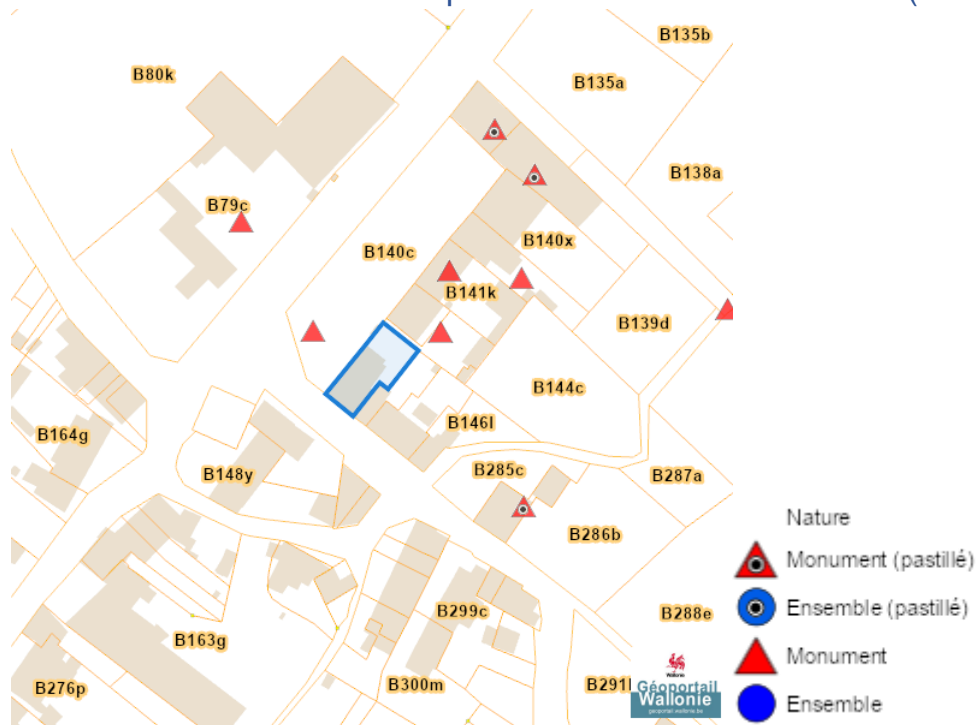


Dossier: 24-PR-0841/001

Carte archéologique



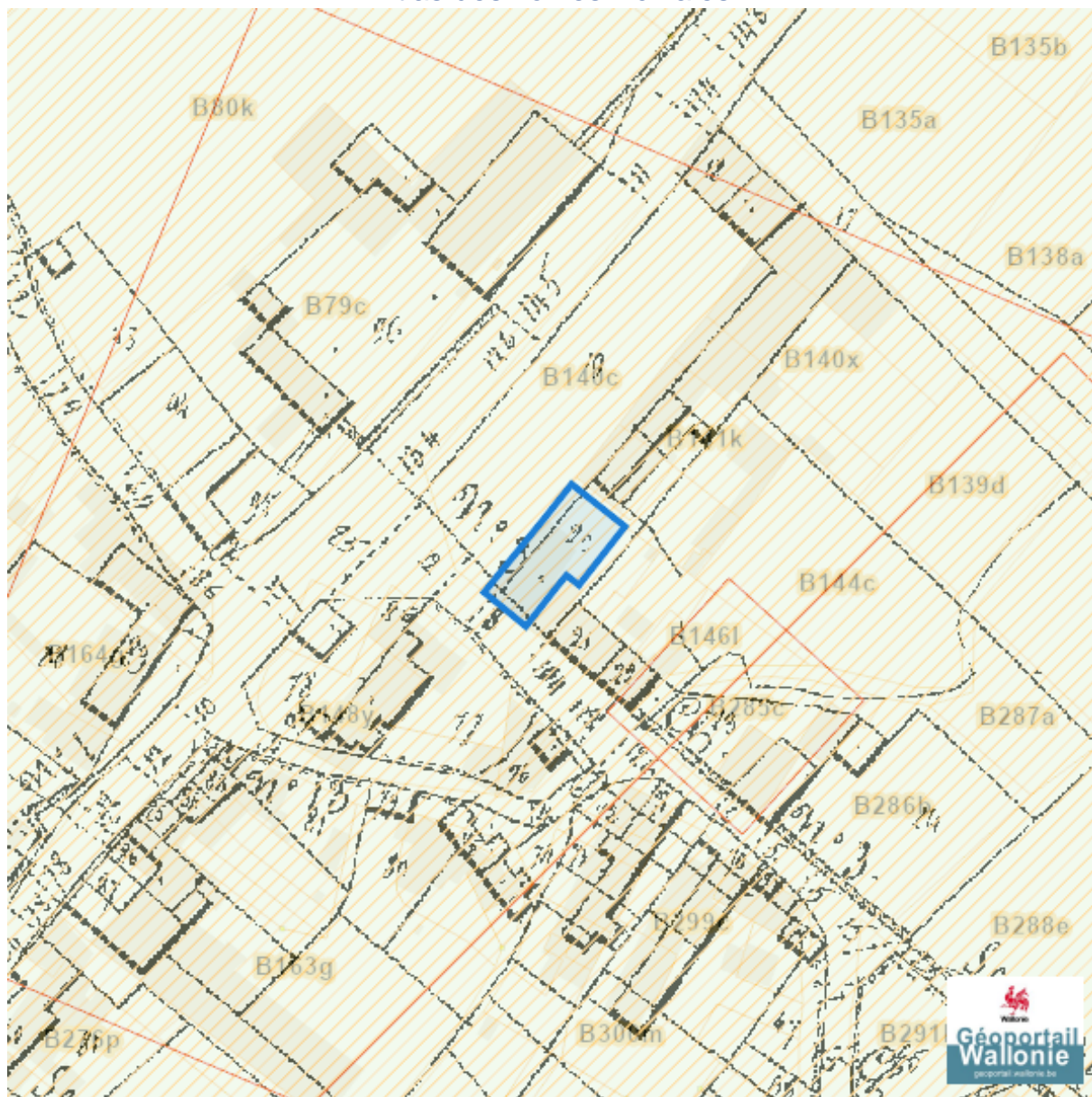
Inventaire du patrimoine immobilier culturel (IPIC)



Dossier: 24-PR-0841/001

Cartes historiques

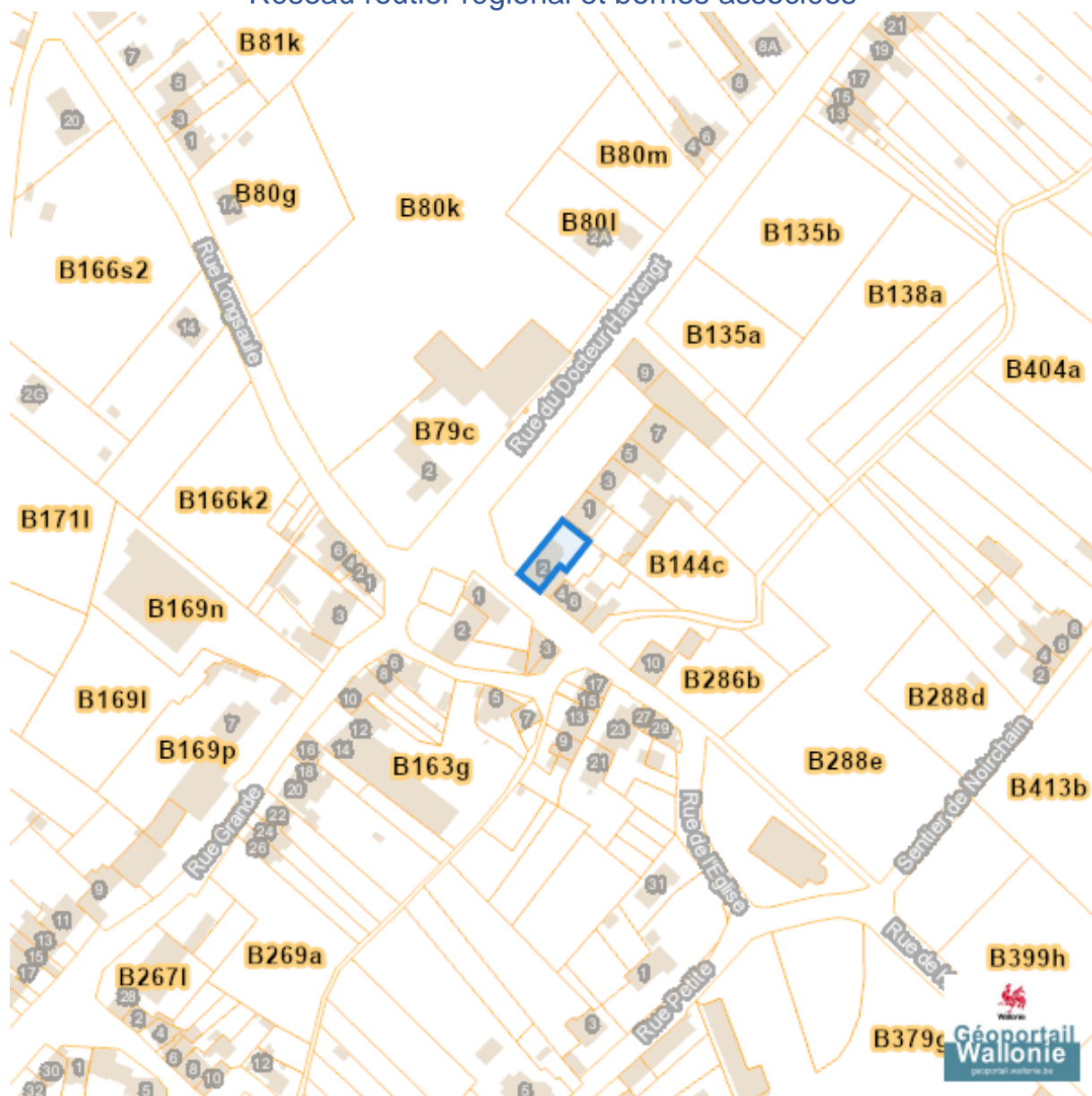
Atlas des voiries vicinales



Dossier: 24-PR-0841/001

Autres cartes

Réseau routier régional et bornes associées



Dossier: 24-PR-0841/001