

DC à la carte



Rue Henri Crahay 18, 4340 Othée
62077B0891/00G000

Lieu
Environs
Cadastre
Plan régional
Amenagement du territoire
Sol et sous-sol
Eau
Nature
Droit de préemption
Patrimoine immobilier
Cartes historiques
Autres cartes

Dossier: 25-GC-0045/001

Lieu



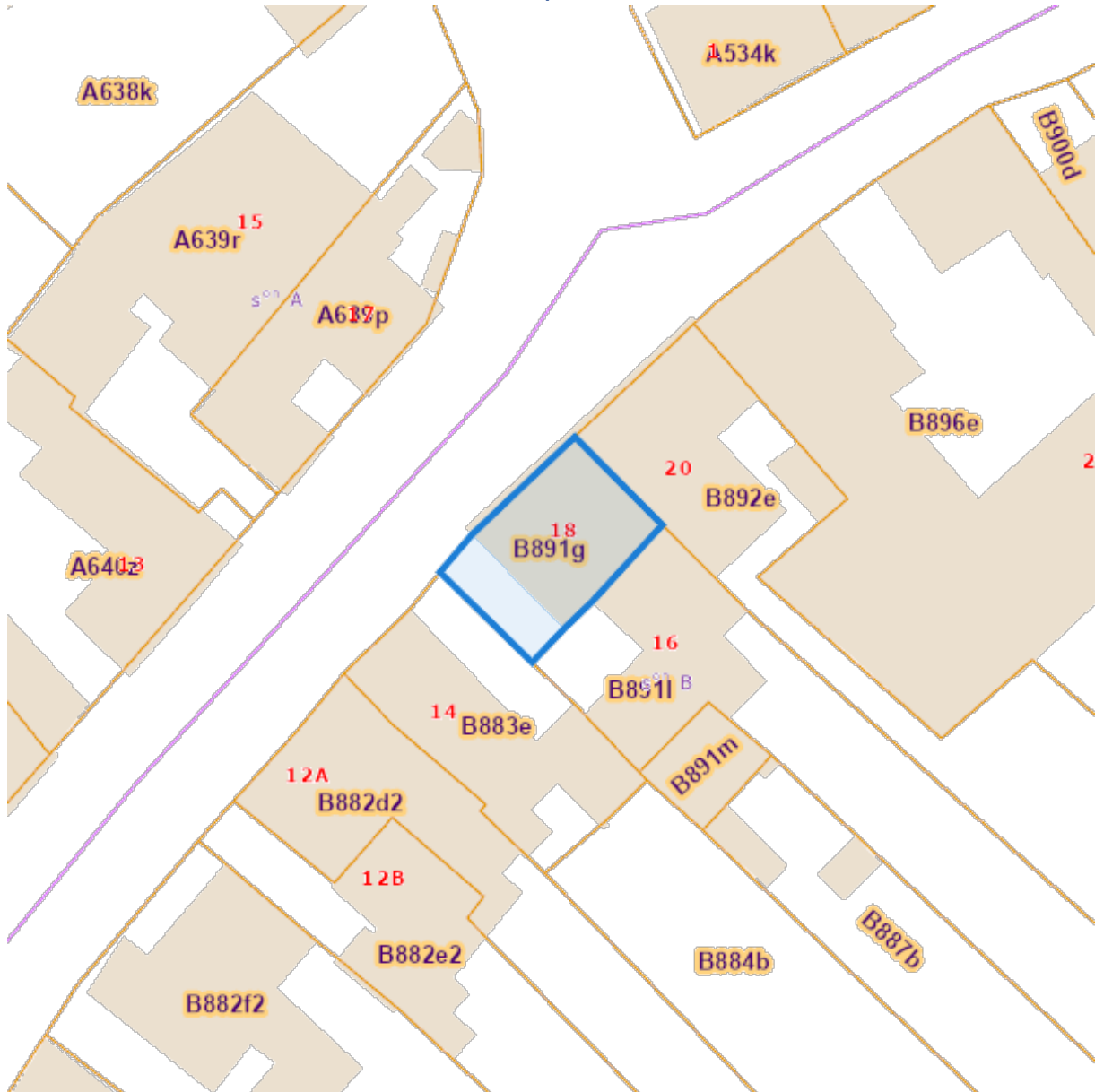
Dossier: 25-GC-0045/001

Environs



Cadastre

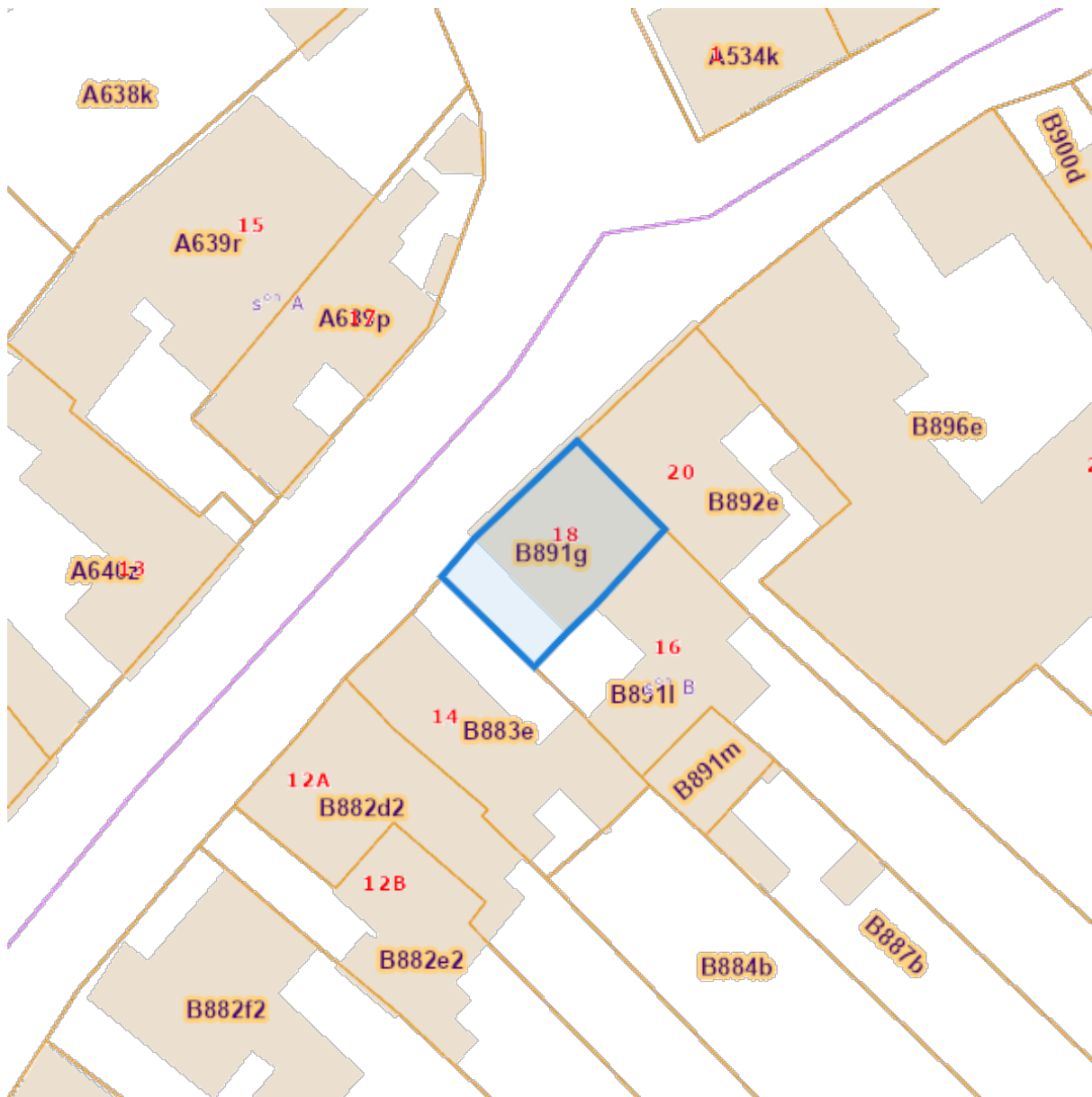
Situation la plus récente



eservices.minfin.fgov.be

Dossier: 25-GC-0045/001

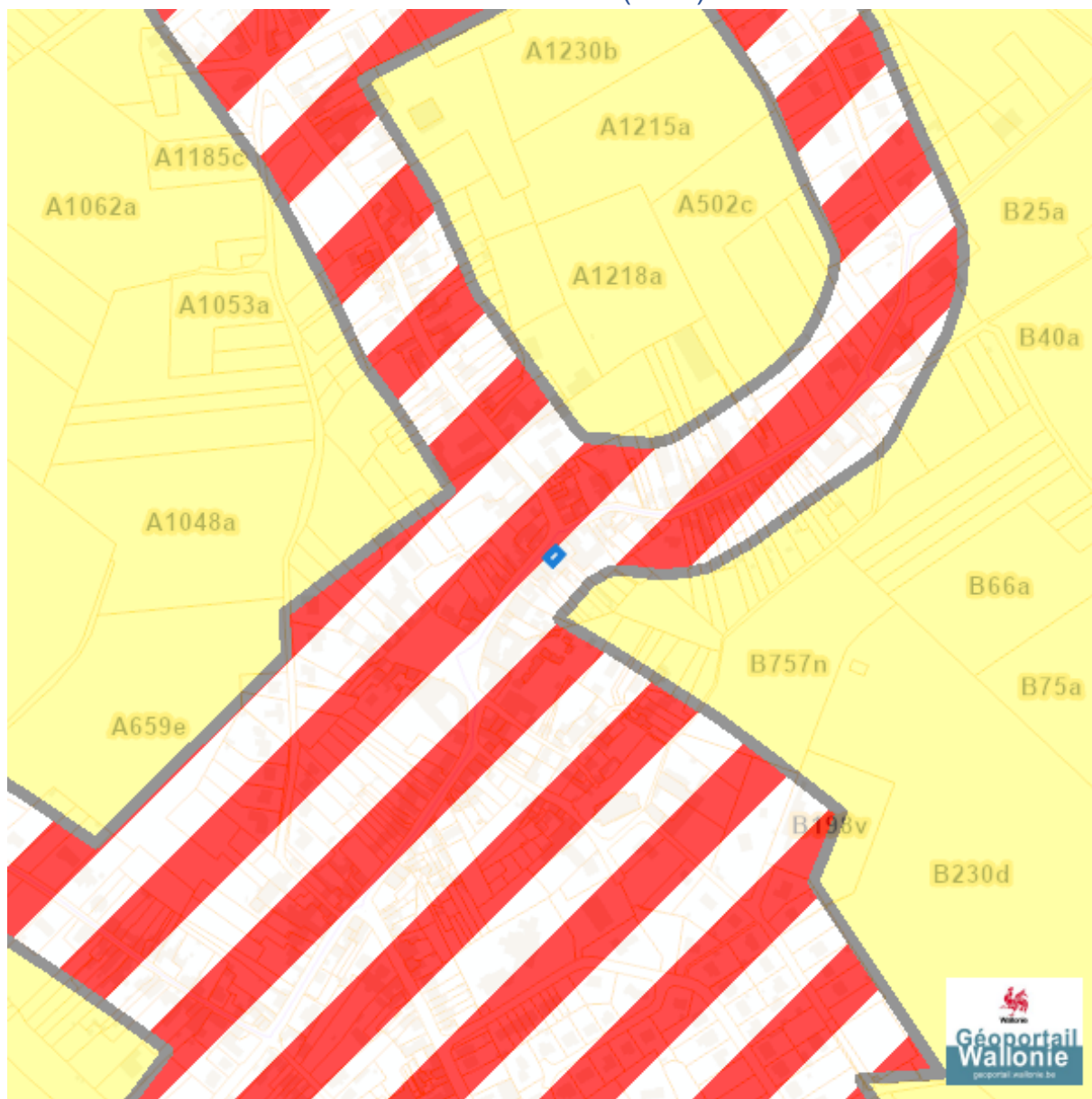
Situation fiscale



eservices.minfin.fgov.be






























Plan régional

Plan de secteur (PDS)



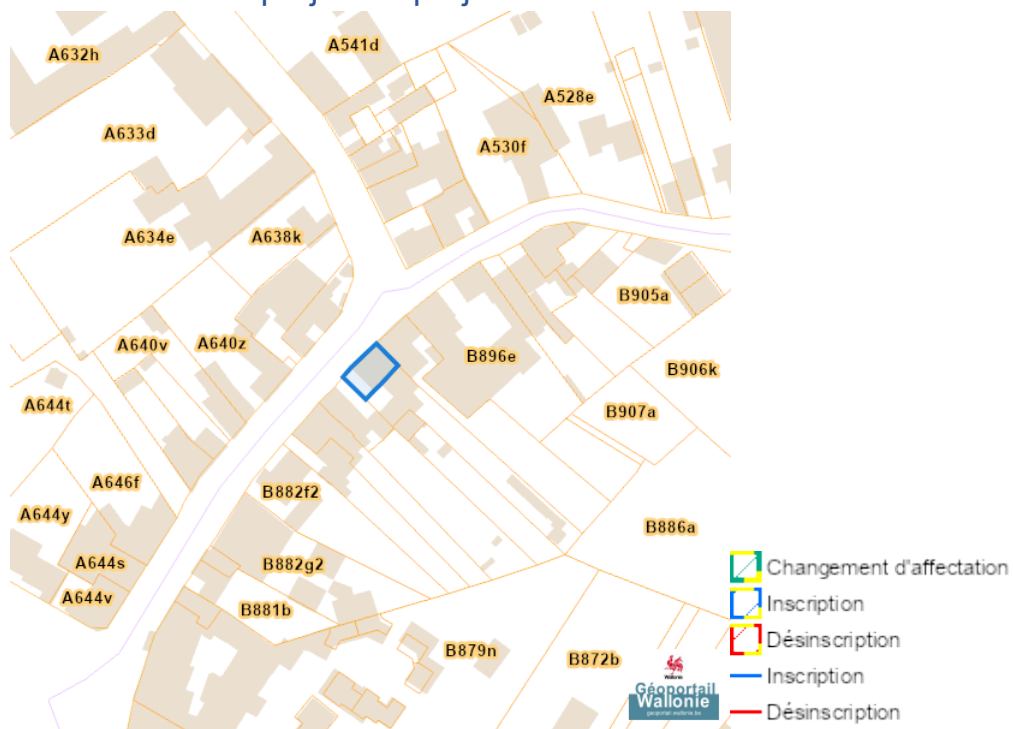
Dossier: 25-GC-0045/001

Rue Henri Crahay 18, 4340 Othée

	Habitat
	Habitat à caractère rural
	Habitat vert
	Services publics et équipements communautaires
	Centre d'enfouissement technique
	Centre d'enfouissement technique désaffecté
	Loisirs
	Servitude particulière
	Activité économique mixte
	Activité économique industrielle
	Activité économique spécifique Agro-Economique
	Activité économique spécifique Grande Distribution
	Activité économique spécifique Risque majeur
	Dépendances d'extraction
	Extraction à destination agricole
	Extraction à destination forestière
	Extraction à destination espaces verts
	Extraction à destination zone naturelle
	Aménagement communal concerté
	Aménagement communal concerté à caractère économique
	Enjeu communal
	Enjeu régional
	Agricole
	Forestière
	Espaces verts
	Naturelle
	Parc
	Eau
	Non affectée ("zone blanche")

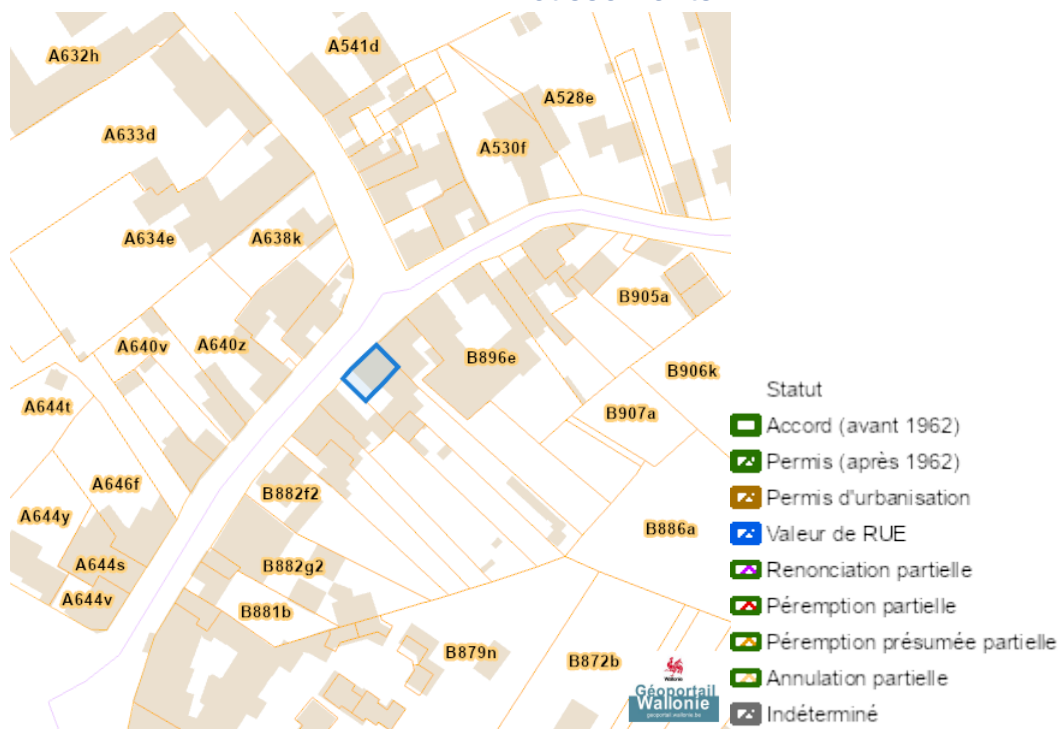
Dossier: 25-GC-0045/001

Avant-projets et projets de modification du Plan du Secteur

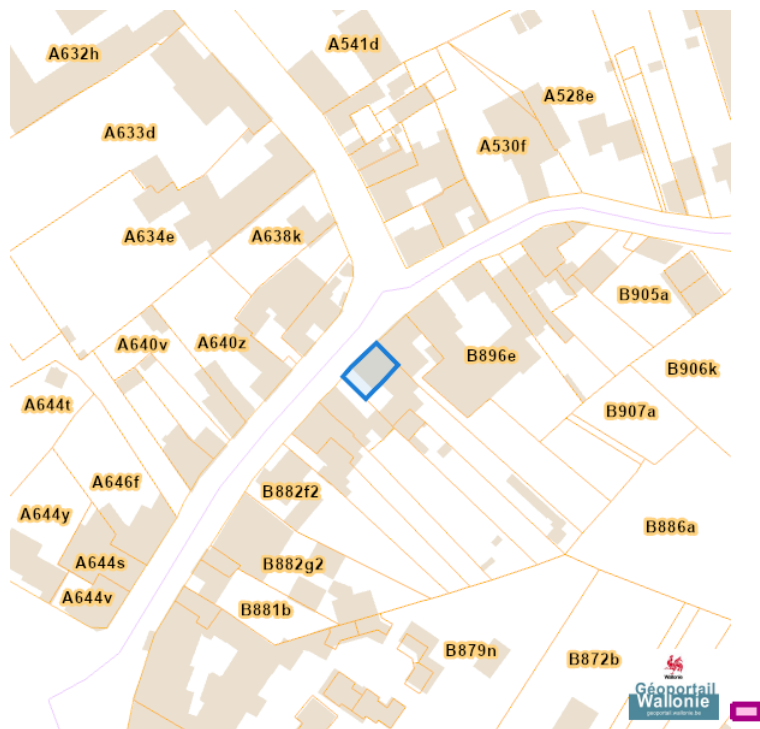


Aménagement du territoire

Lotissements



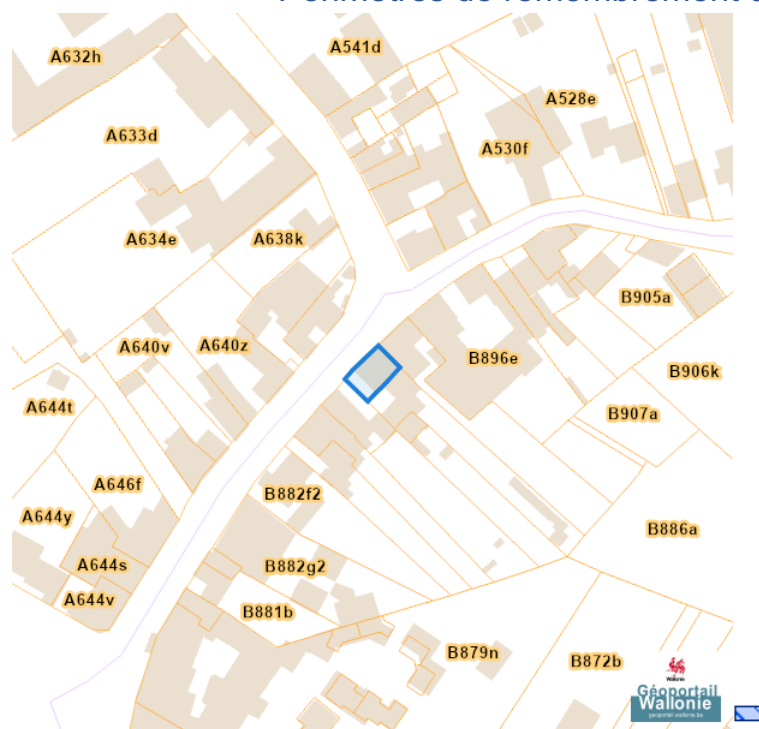
Plan Habitat Permanent



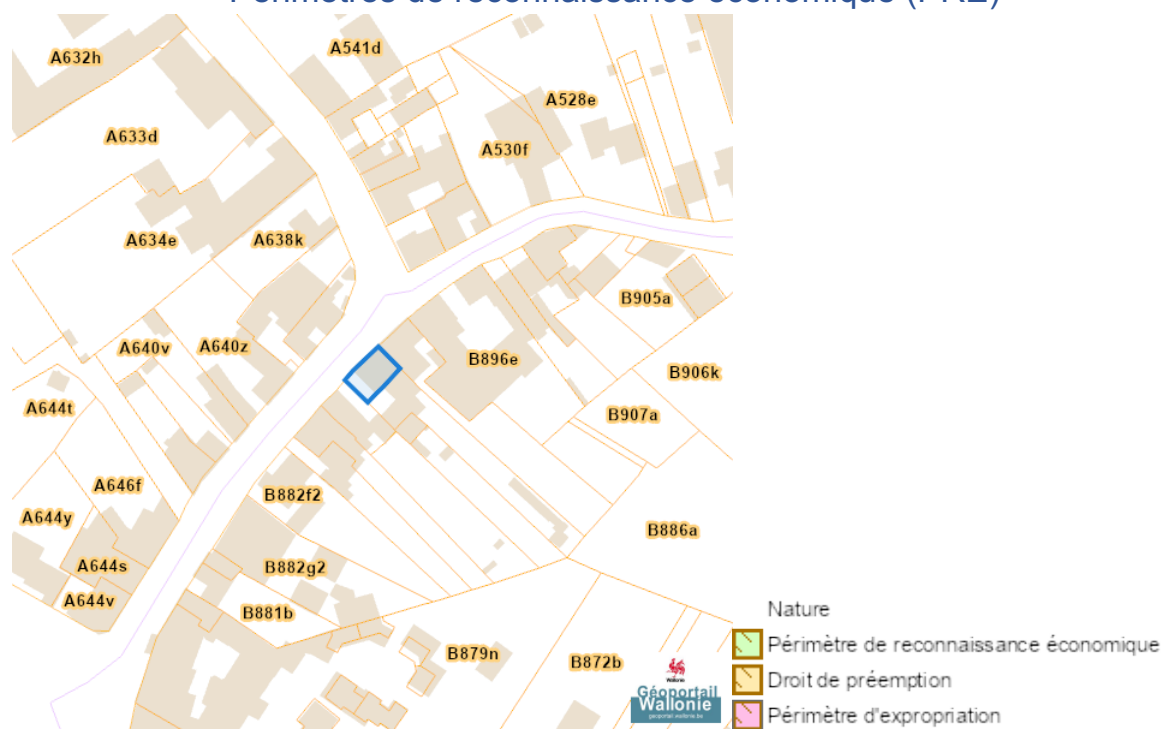
Dossier: 25-GC-0045/001

Rue Henri Crahay 18, 4340 Othée

Périmètres de remembrement urbain (PRU)



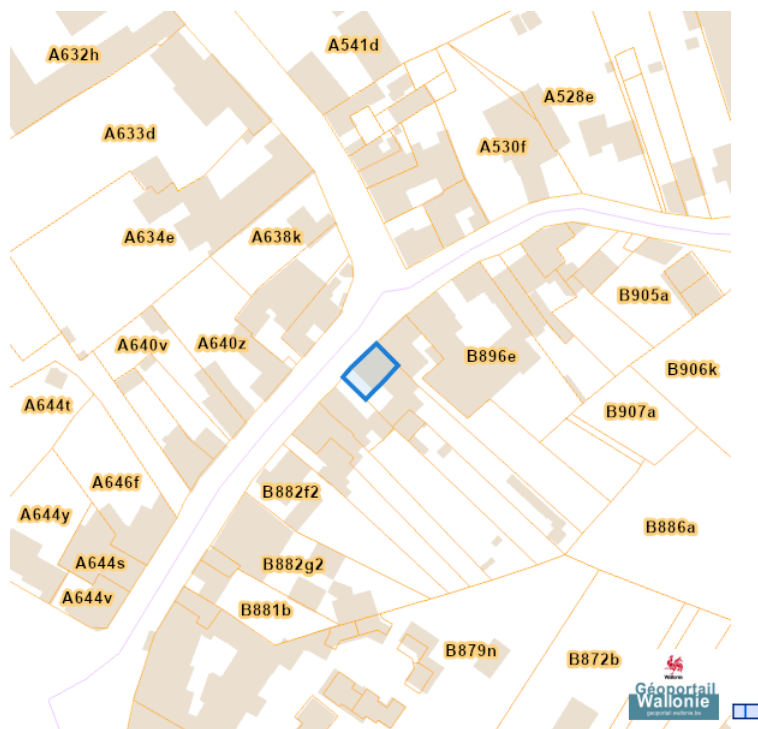
Périmètres de reconnaissance économique (PRE)



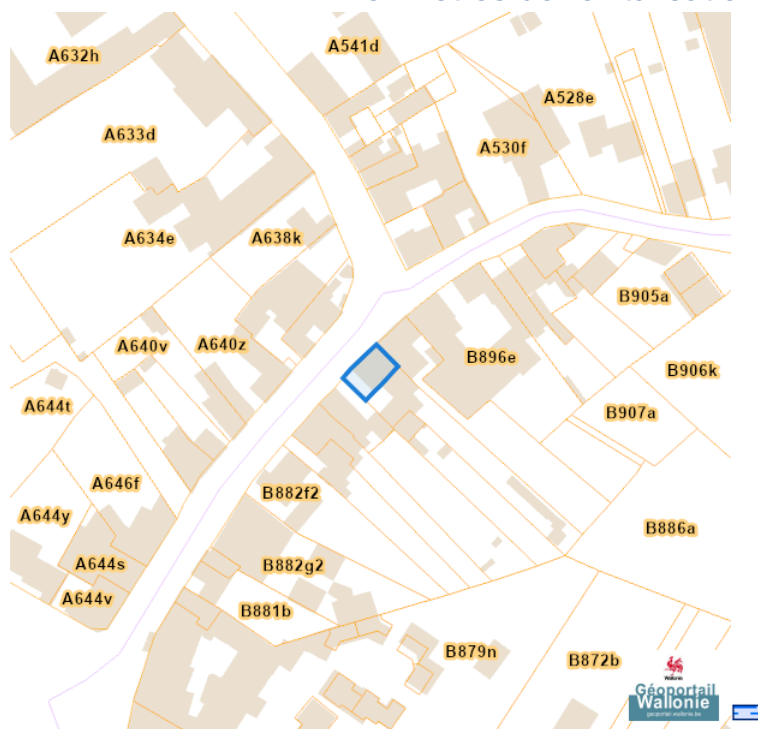
Dossier: 25-GC-0045/001

Rue Henri Crahay 18, 4340 Othée

Périmètres de rénovation urbaine



Périmètres de revitalisation urbaine



Dossier: 25-GC-0045/001

Rue Henri Crahay 18, 4340 Othée

Schéma d'Orientation Local (SOL)

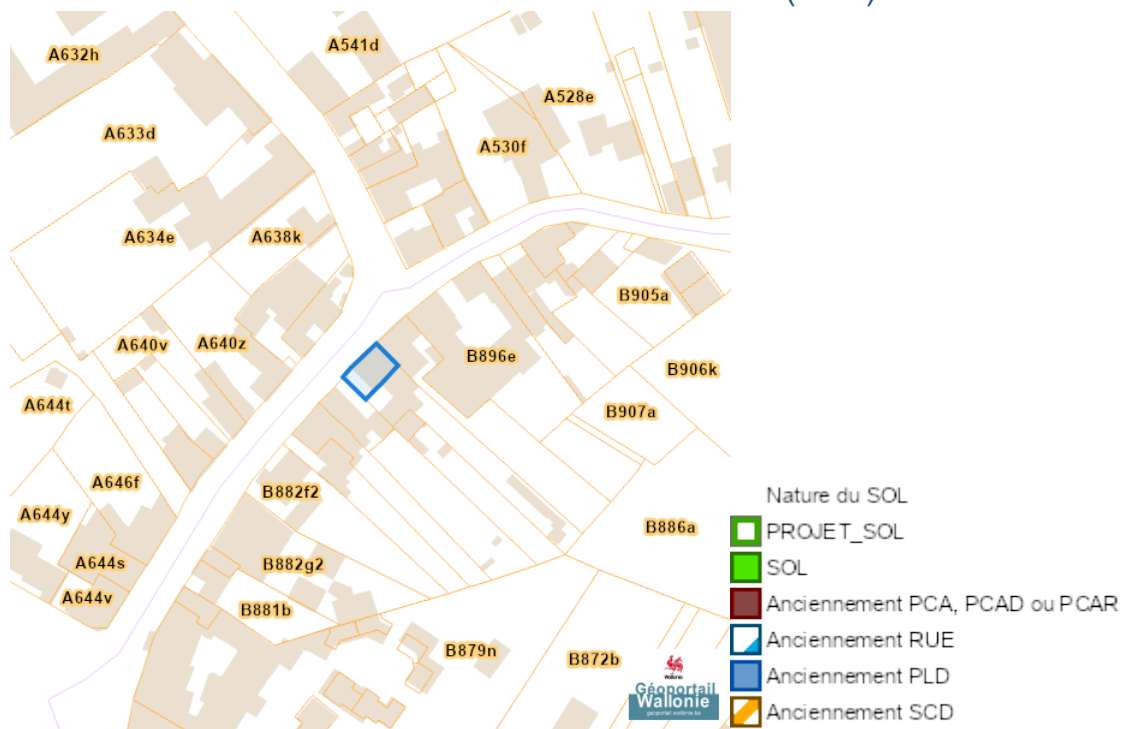
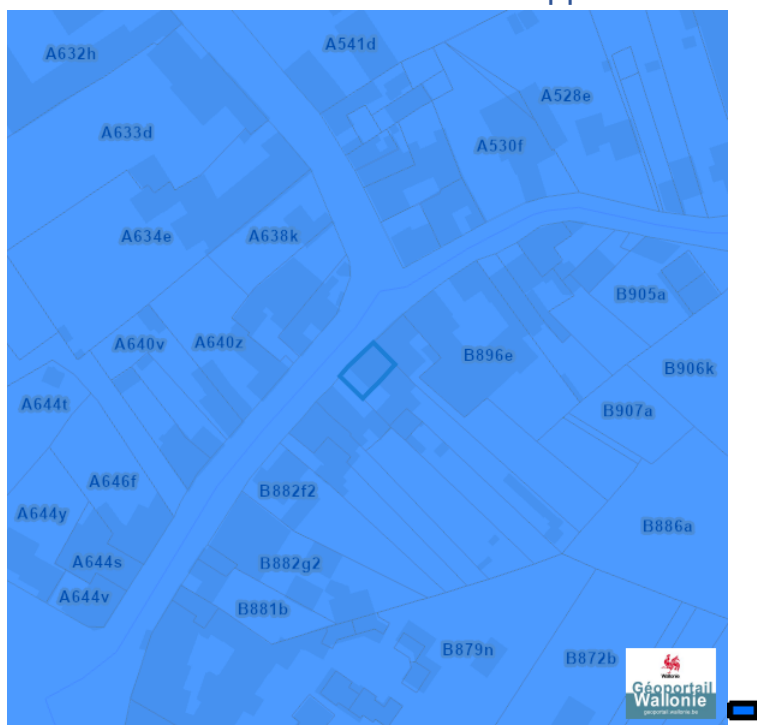
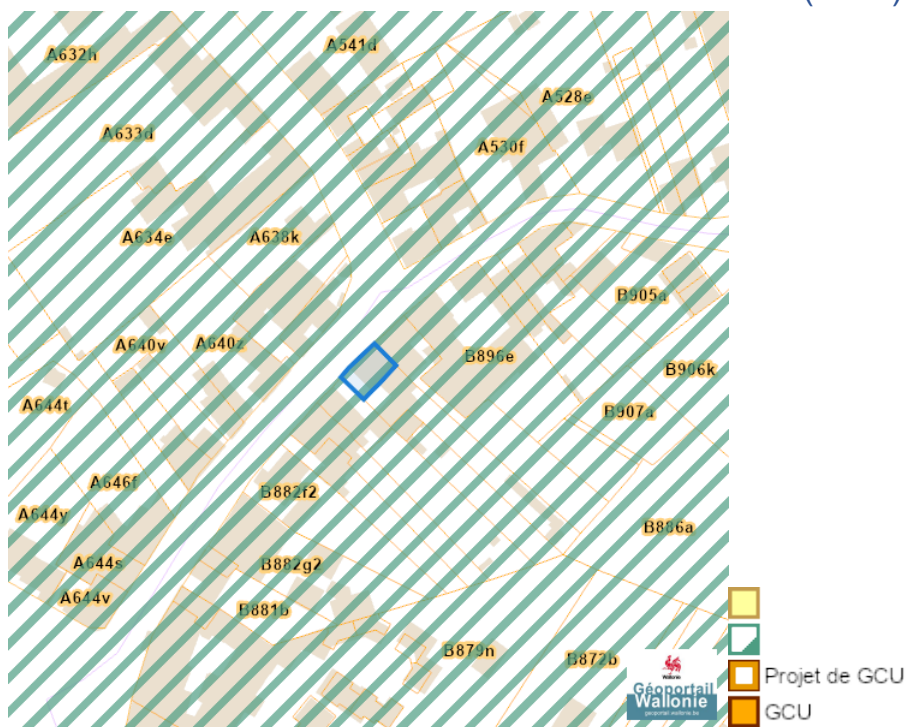


Schéma de Développement Communal (SDC)

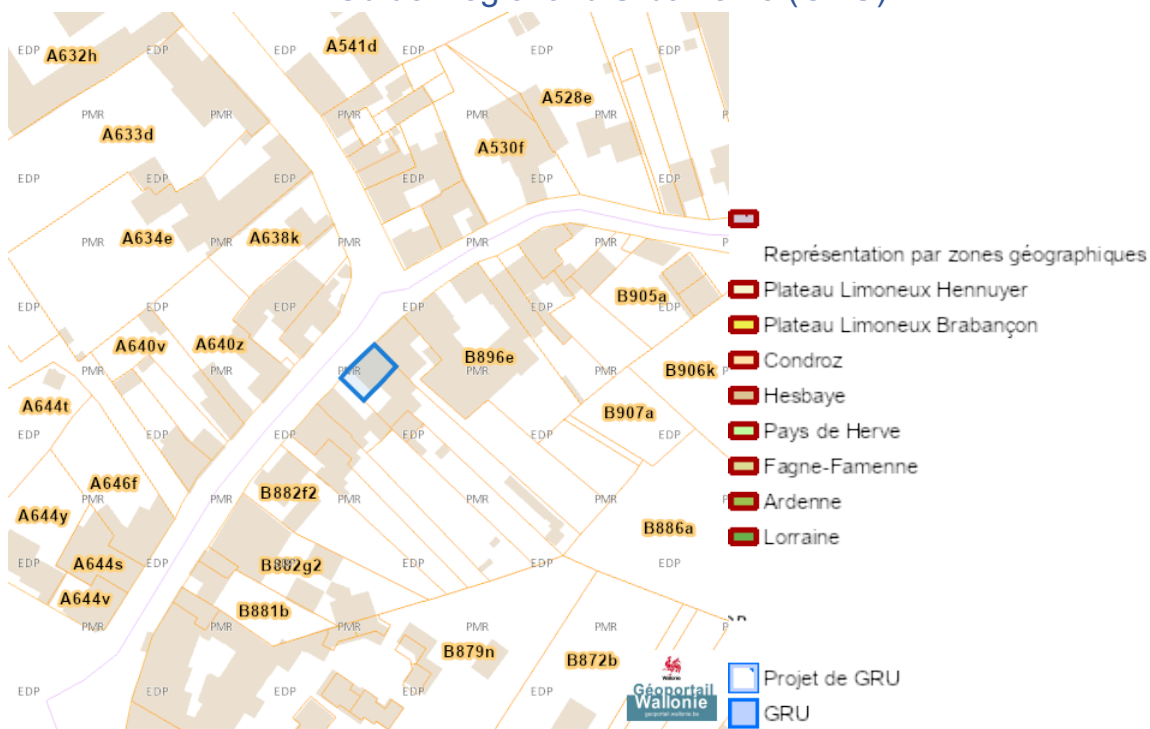


Dossier: 25-GC-0045/001

Guide Communal d'Urbanisme (GCU)

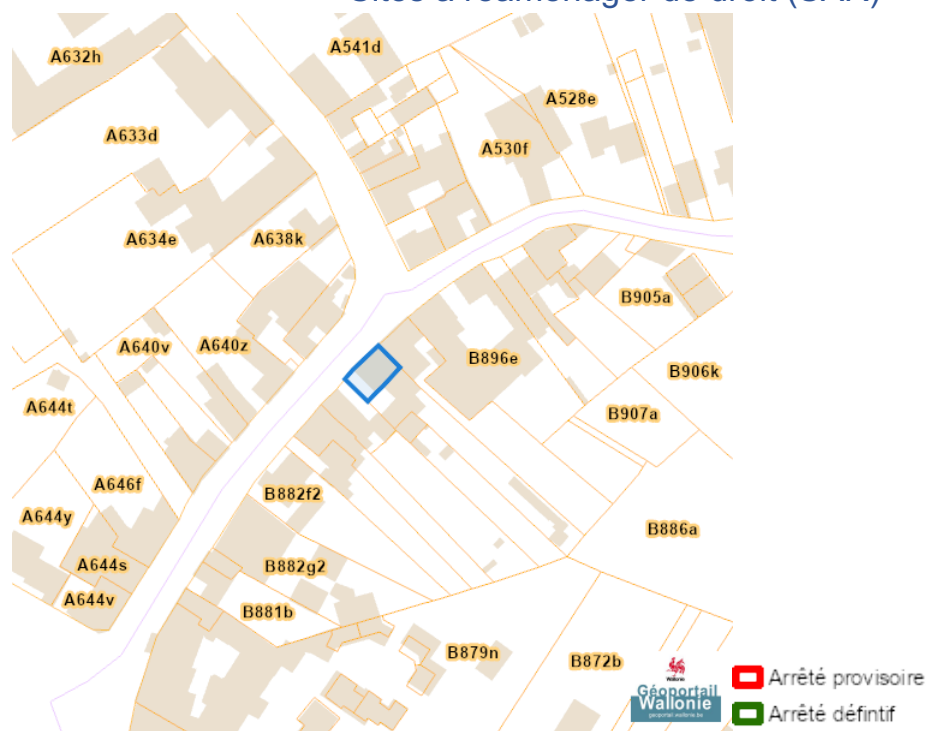


Guide Régional d'Urbanisme (GRU)

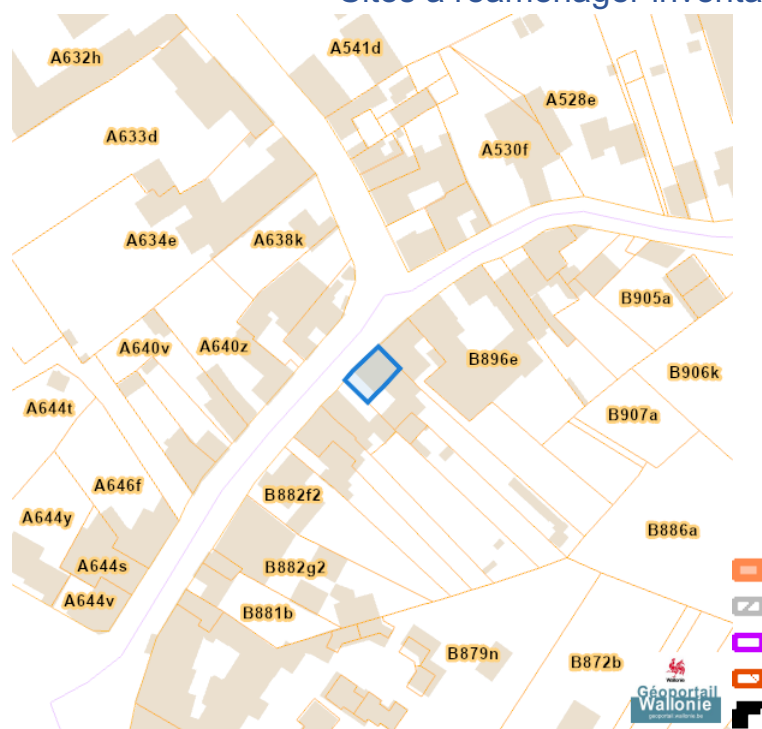


Rue Henri Crahay 18, 4340 Othée

Sites à réaménager de droit (SAR)



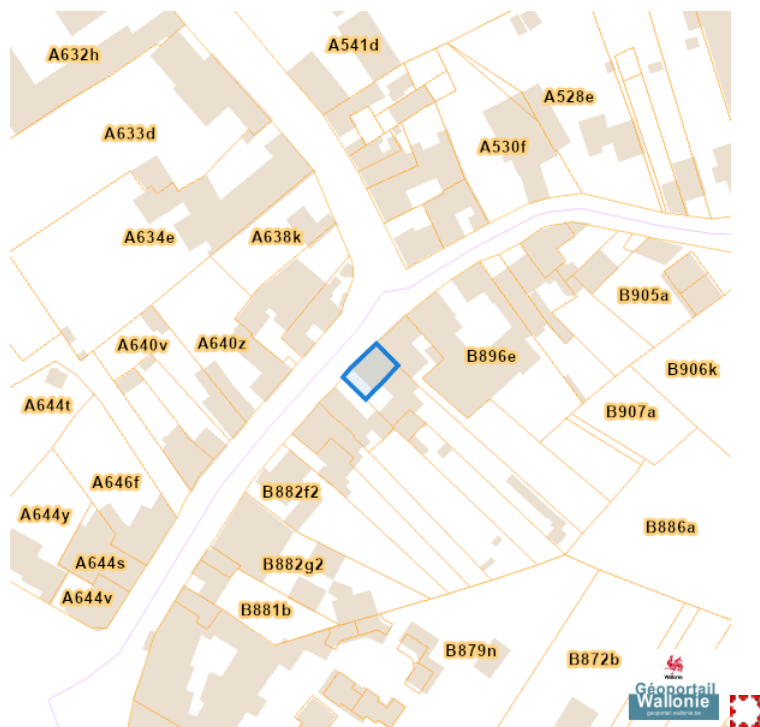
Sites à réaménager inventaire (ISA)



Dossier: 25-GC-0045/001

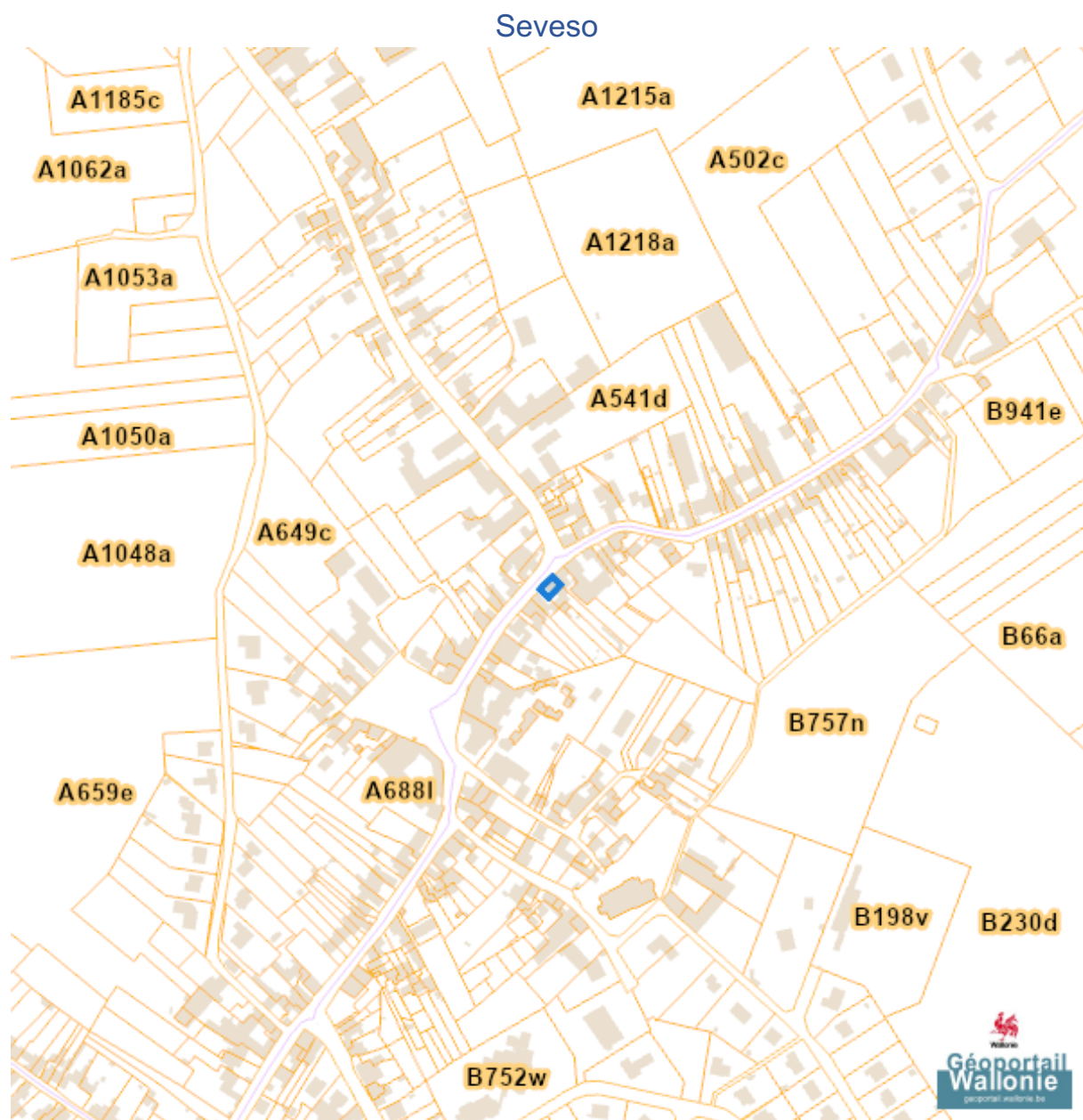
Rue Henri Crahay 18, 4340 Othée

Taxation des bénéfices résultant d'une révision du plan de secteur



Dossier: 25-GC-0045/001

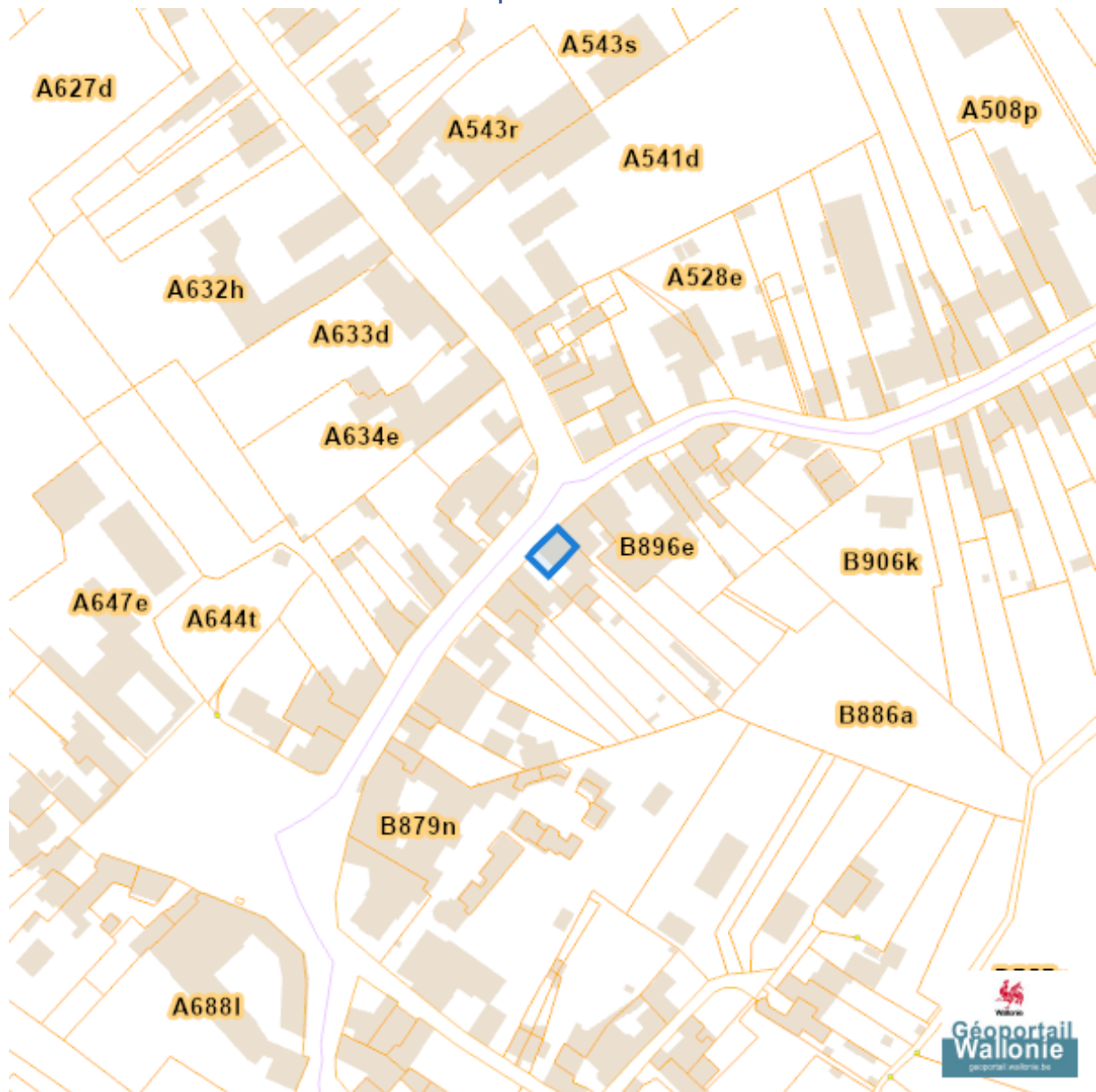
Rue Henri Crahay 18, 4340 Othée



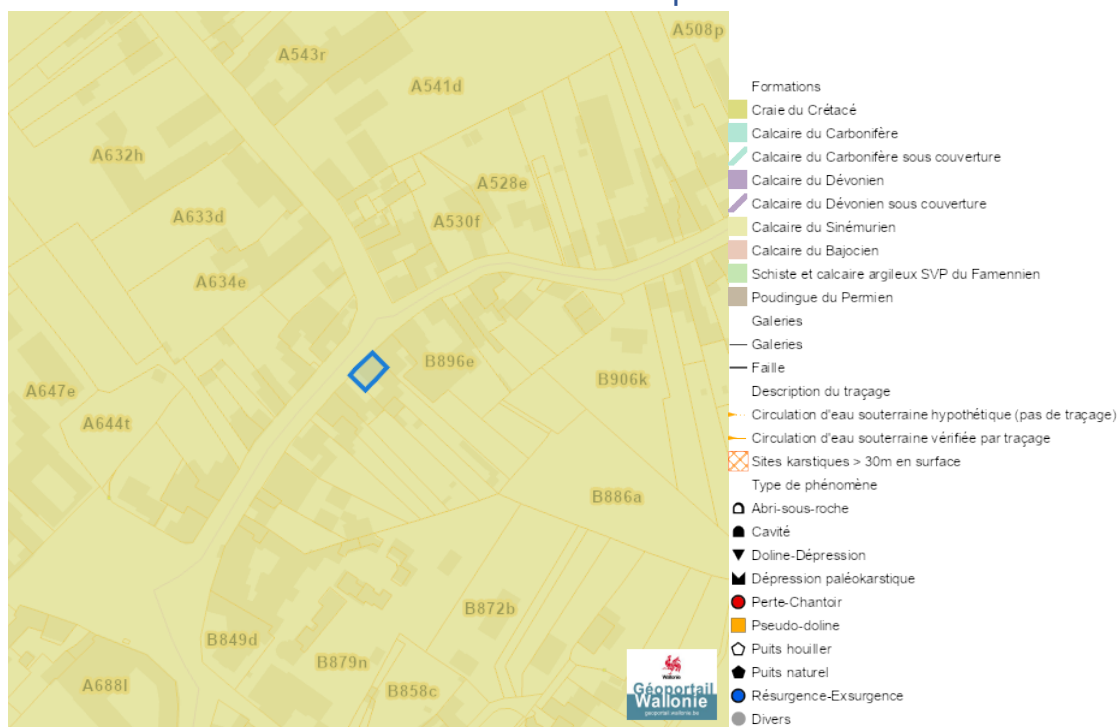
Dossier: 25-GC-0045/001

Sol et sous-sol

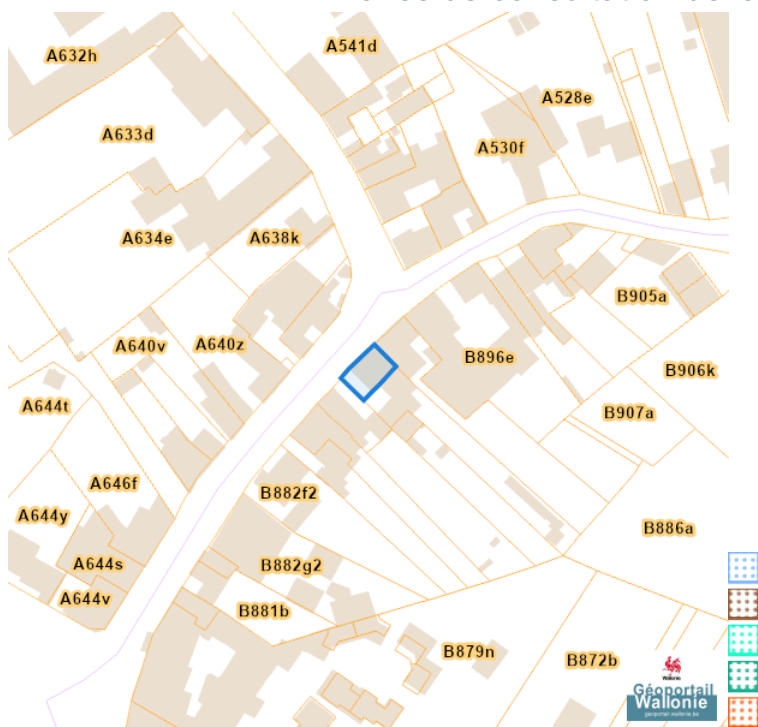
Occupation du sol



Sites Karstiques

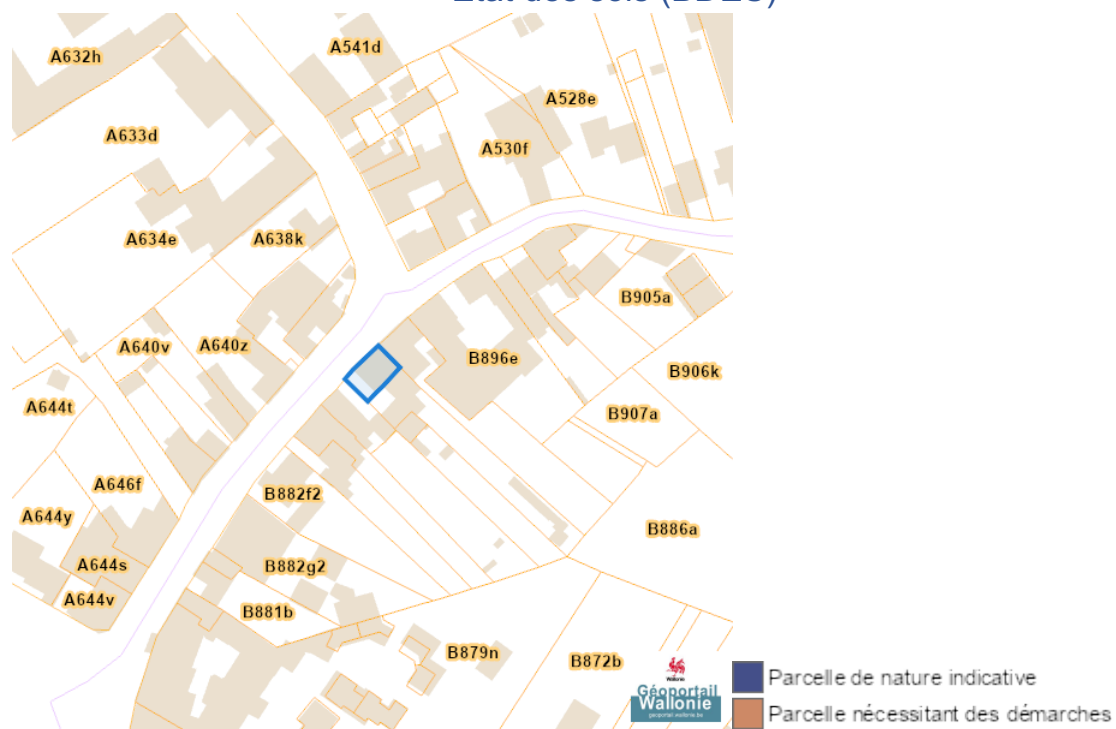


Zones de consultation de la DRIGM



Rue Henri Crahay 18, 4340 Othée

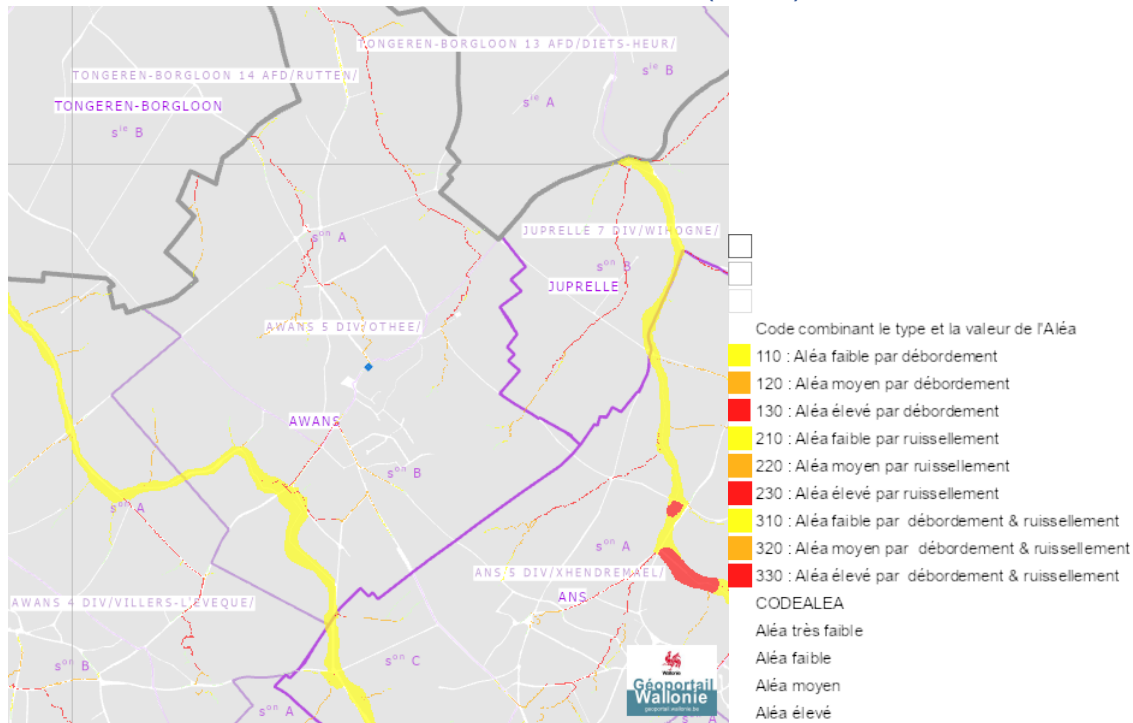
Etat des sols (BDES)



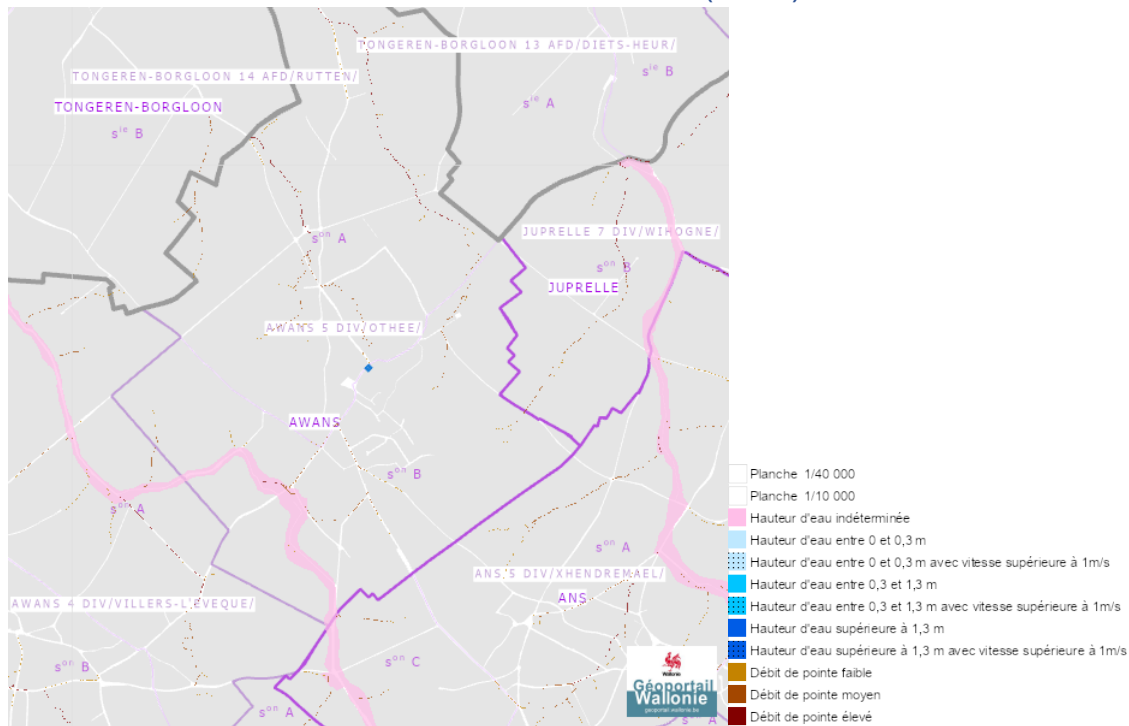
Dossier: 25-GC-0045/001

Eau

Aléa d'inondation (2021)

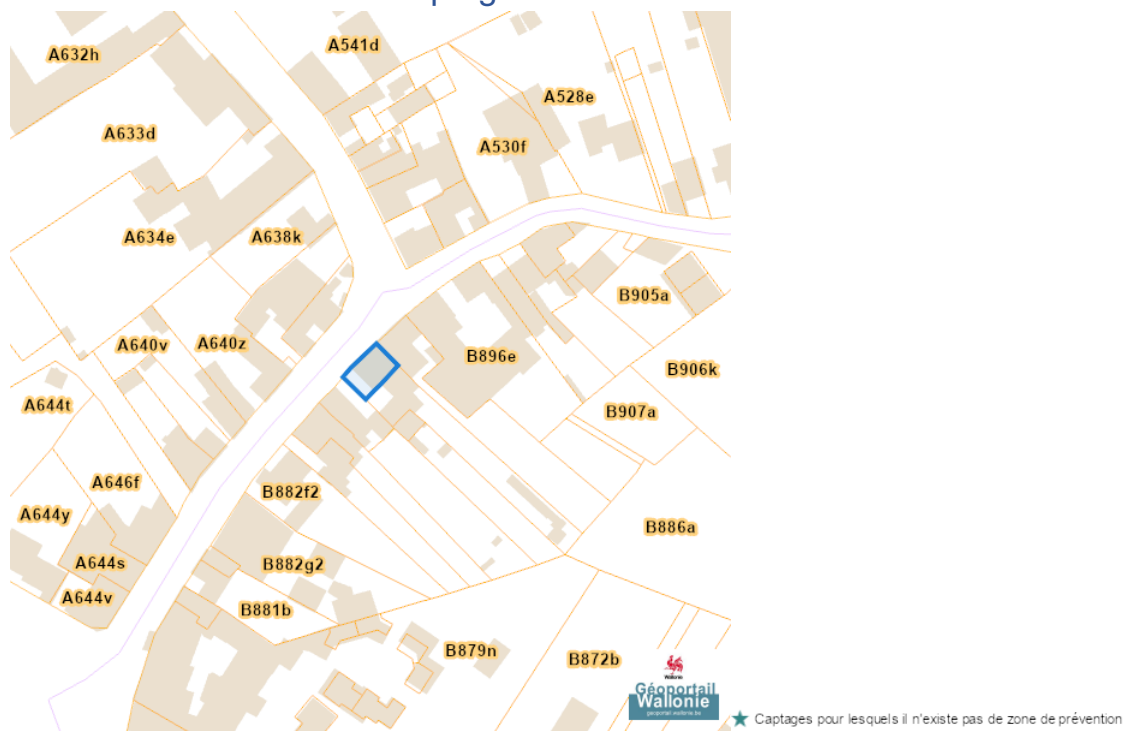


Zones inondables (2021)

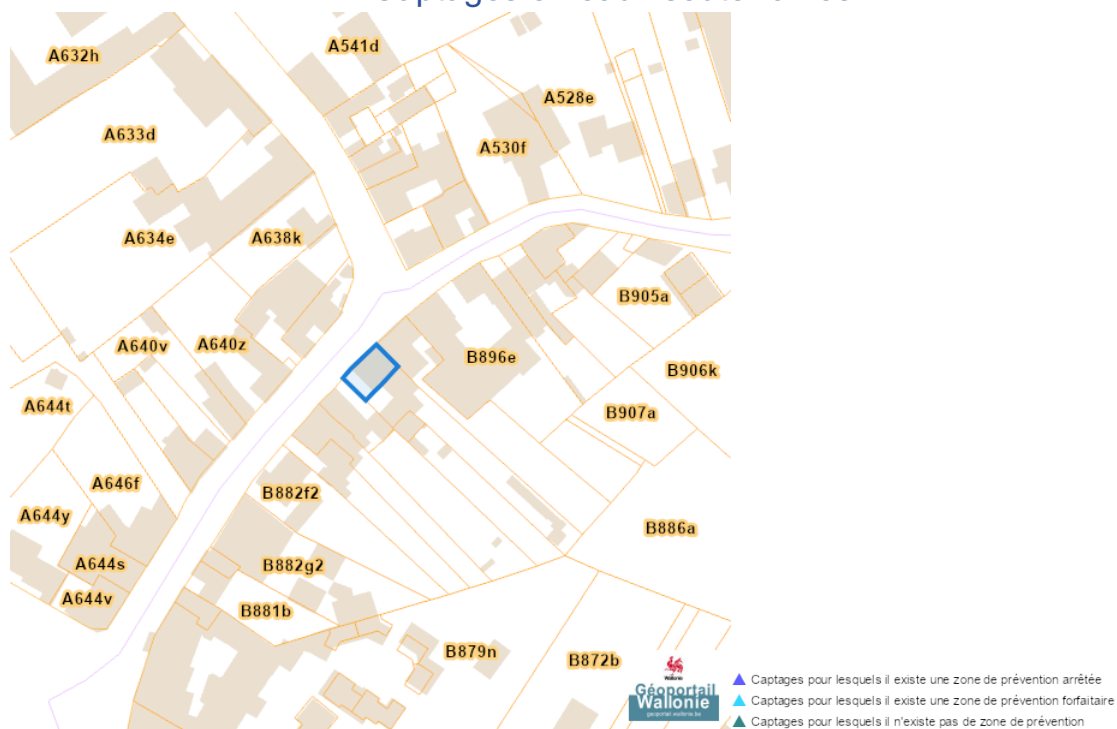


Rue Henri Crahay 18, 4340 Othée

Captages en eaux de surface



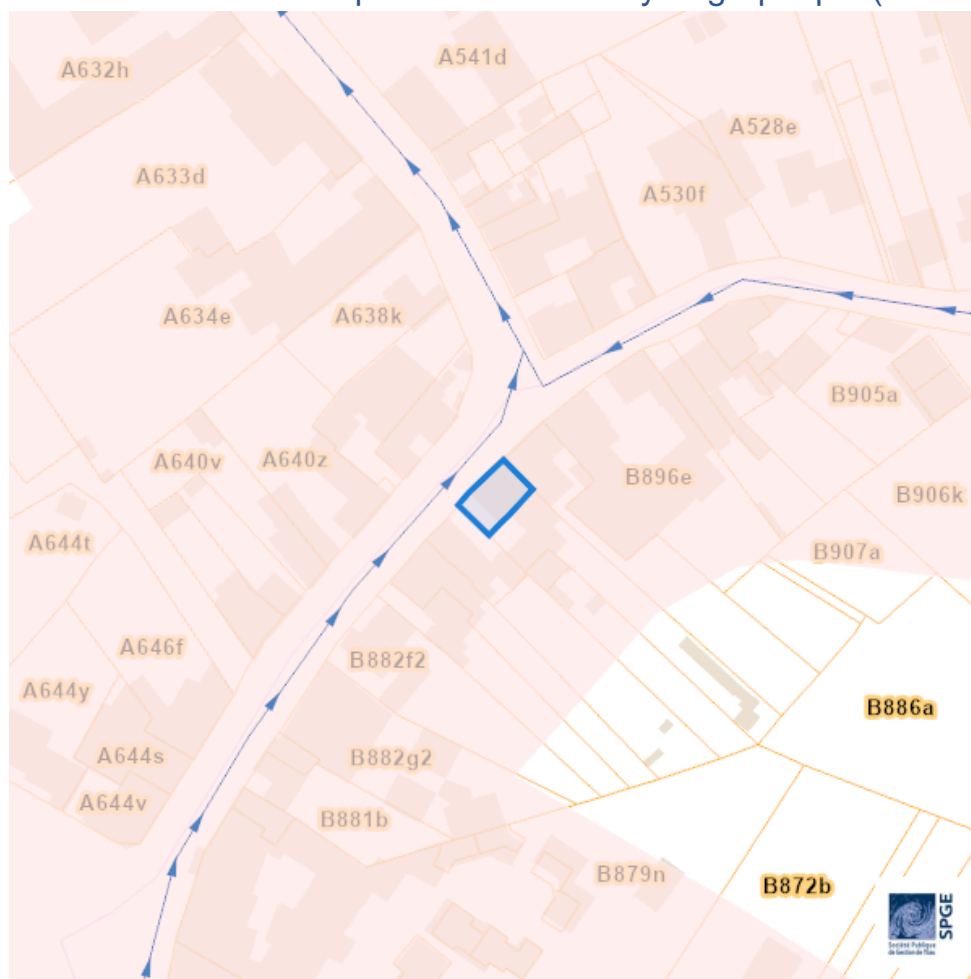
Captages en eaux souterraines



Dossier: 25-GC-0045/001

Rue Henri Crahay 18, 4340 Othée

Plan d'Assainissement par Sous-bassin Hydrographique (PASH)



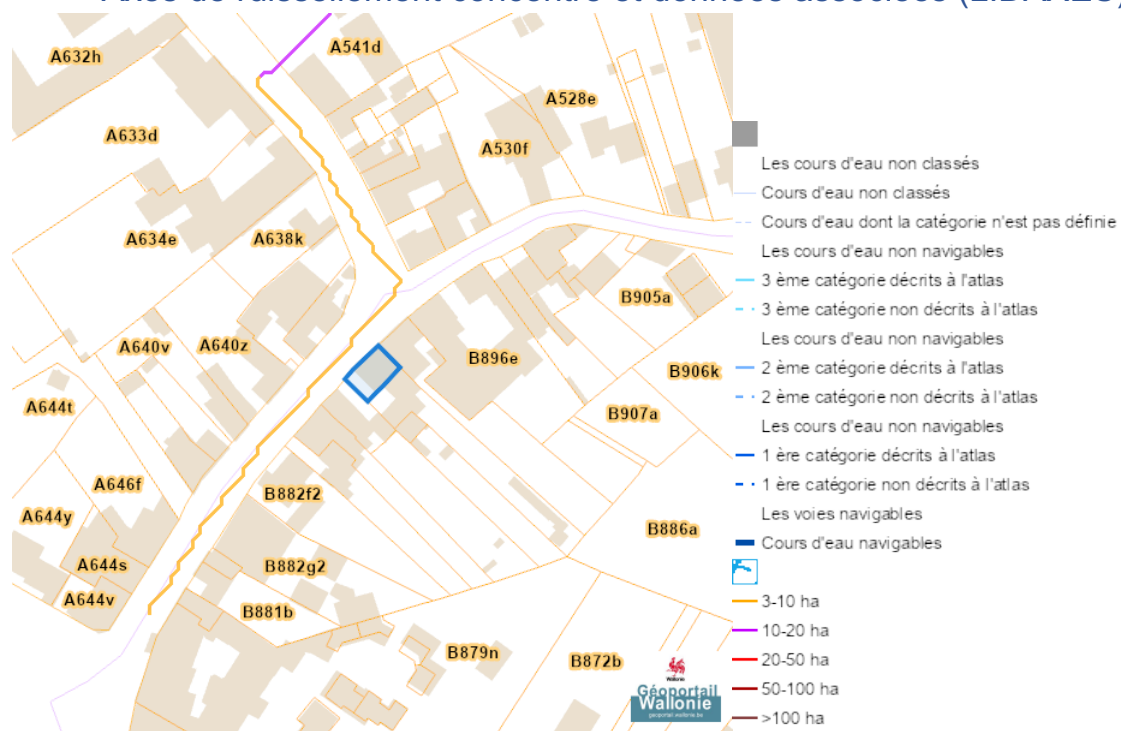
Dossier: 25-GC-0045/001

Rue Henri Crahay 18, 4340 Othée

- Assainissement collectif
 -  Collectif
 -  Collectif hors zone urbanisable
- Assainissement autonome
 -  Autonome
- Assainissement transitoire
 -  Transitoire
- Collecteurs gravitaires
 -  Collecteur gravitaire - Existant (localisation vérifiée)
 -  Collecteur gravitaire - Existant (schématique, localisation à vérifier)
 -  Collecteur gravitaire - En construction
 -  Collecteur gravitaire - A l'étude
- Collecteurs sous pression
 -  Collecteur sous-pression - Existant (localisation vérifiée)
 -  Collecteur sous-pression - Existant (schématique, localisation à vérifier)
 -  Collecteur sous-pression - En construction
 -  Collecteur sous-pression - A l'étude
- Type de système
 -  Strictement eaux usées
 -  Strictement eaux claires
- Unitaire (eaux usées et claires)
 - Egout gravitaire
 -  Egout gravitaire - Existant (localisation vérifiée)
 -  Egout gravitaire - Existant (schématique, localisation à vérifier)
 -  Egout gravitaire - En construction
 -  Egout gravitaire - A l'étude
 -  Egout gravitaire - Existence à vérifier auprès de la commune
 - Egout sous pression
 -  Egout sous pression - Existant (localisation vérifiée)
 -  Egout sous pression - Existant (schématique, localisation à vérifier)
 -  Egout sous pression - En construction
 -  Egout sous pression - A l'étude
 -  Egout sous pression - Existence à vérifier auprès de la commune
- Pompage
 -  Existant
 -  En construction
 -  A l'étude
- Publiques
 -  Existant
 -  En construction
 -  A l'étude
 -  A déclasser
 -  Hors Wallonie

Rue Henri Crahay 18, 4340 Othée

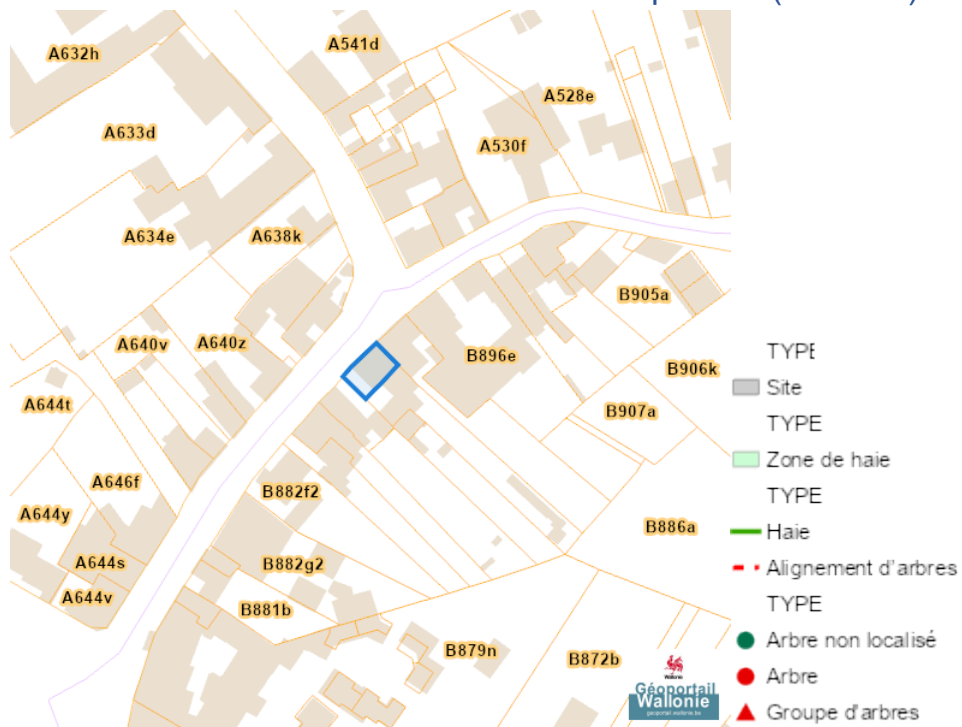
Axes de ruissellement concentré et données associées (LIDAXES)



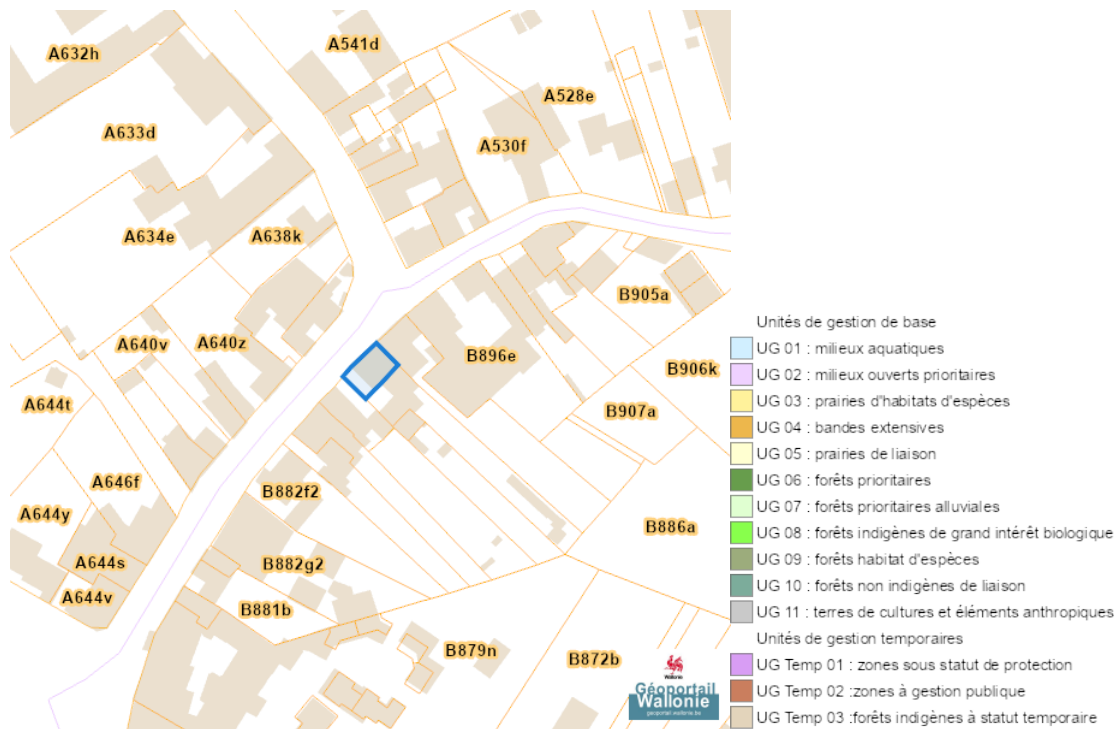
Dossier: 25-GC-0045/001

Nature

Arbres et haies remarquables (AHREM)

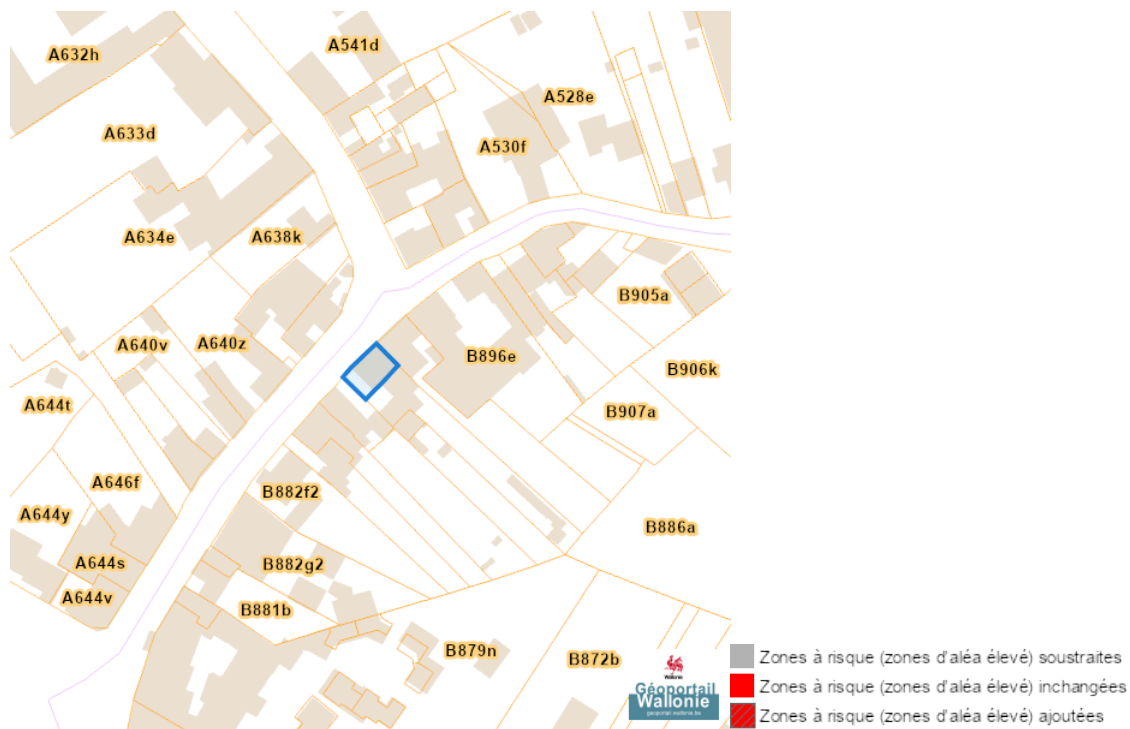


Natura 2000



Rue Henri Crahay 18, 4340 Othée

Loi sur le contrat d'assurance terrestre



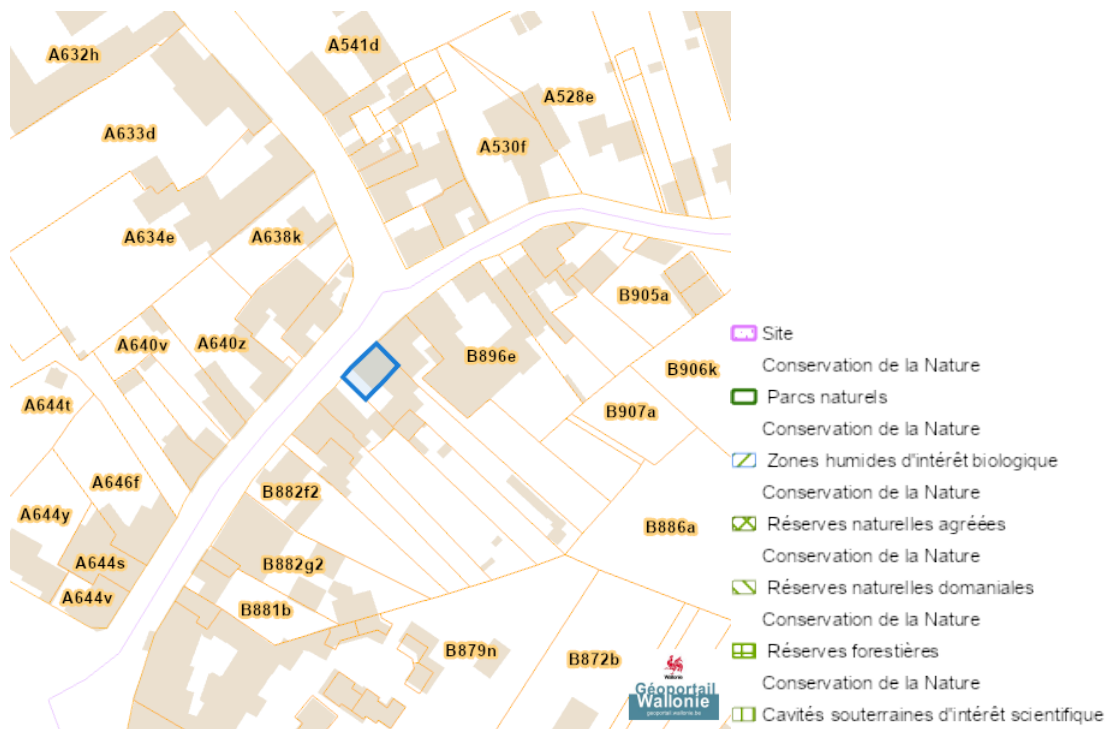
Fichier écologique des essences



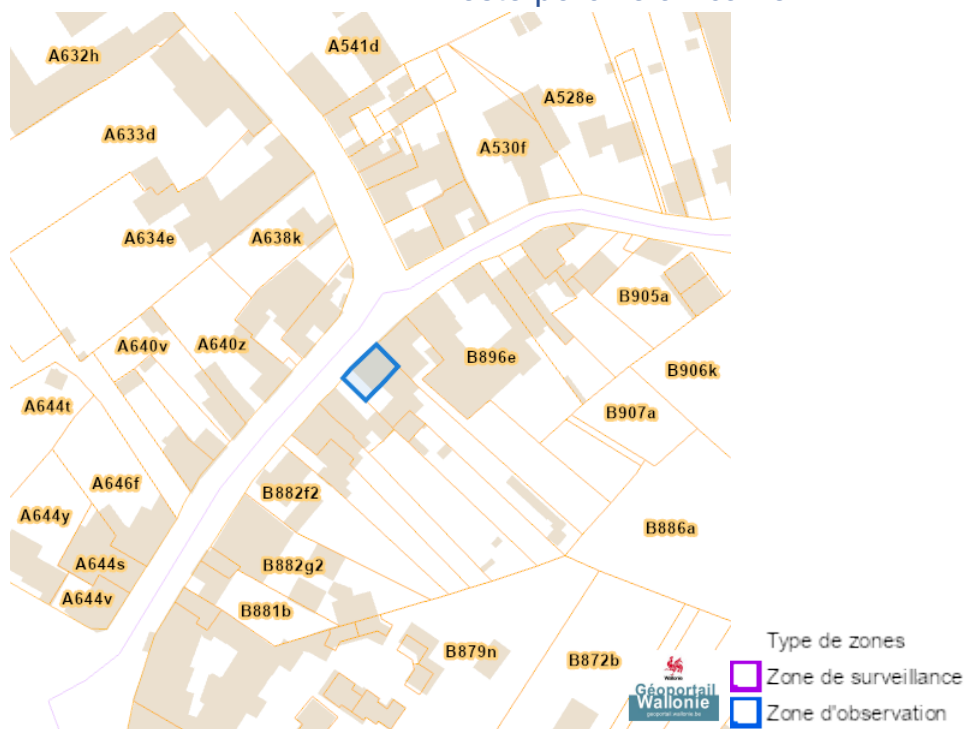
Dossier: 25-GC-0045/001

Rue Henri Crahay 18, 4340 Othée

Conservation de la nature



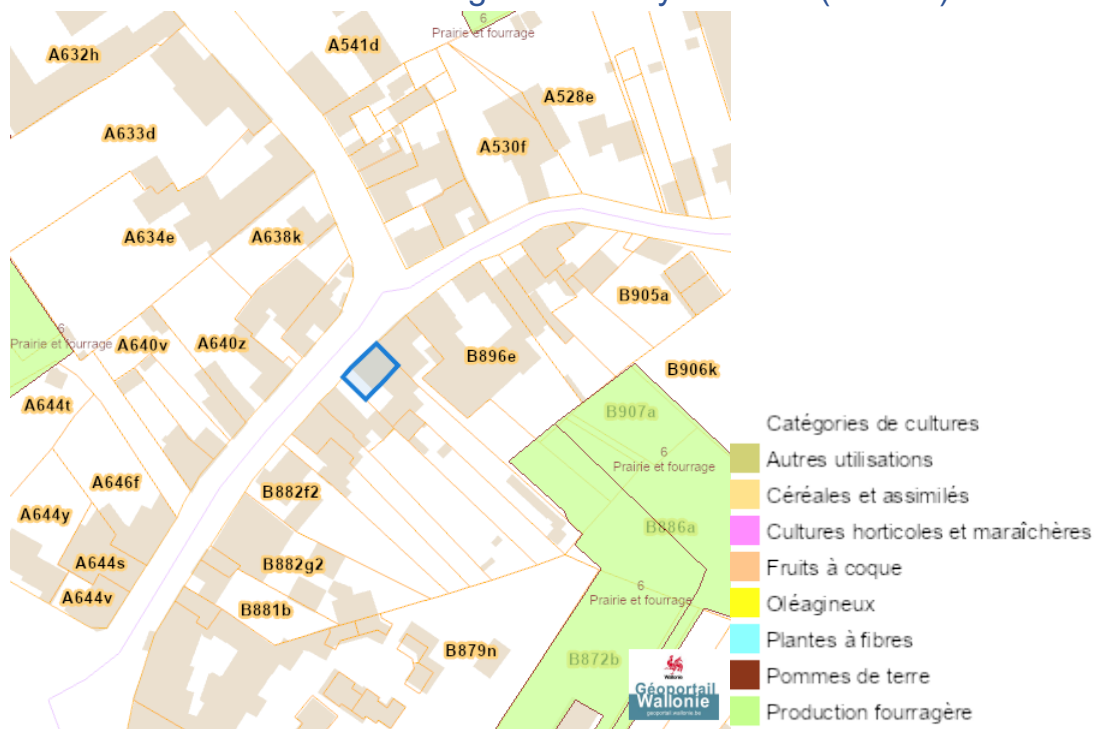
Peste porcine africaine



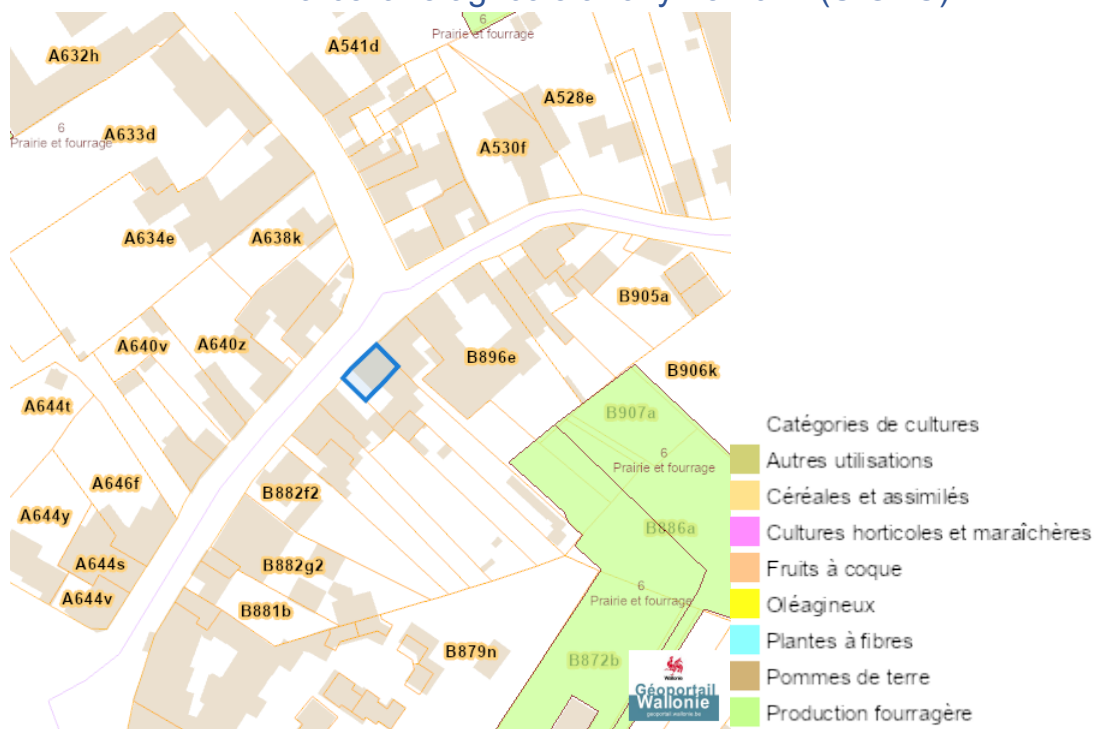
Dossier: 25-GC-0045/001

Rue Henri Crahay 18, 4340 Othée

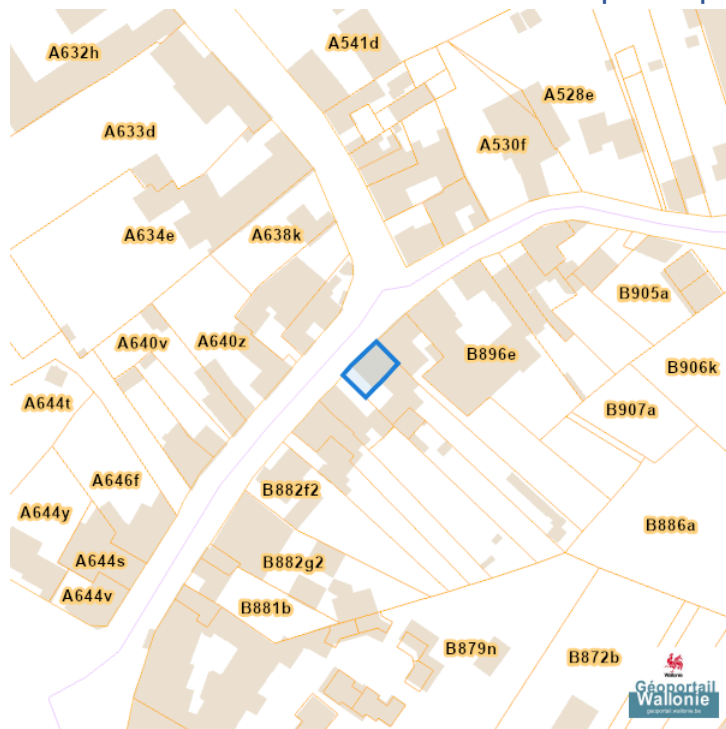
Parcelle agricole anonyme 2019 (SIGEC)



Parcelle agricole anonyme 2022 (SIGEC)



Droit de préemption

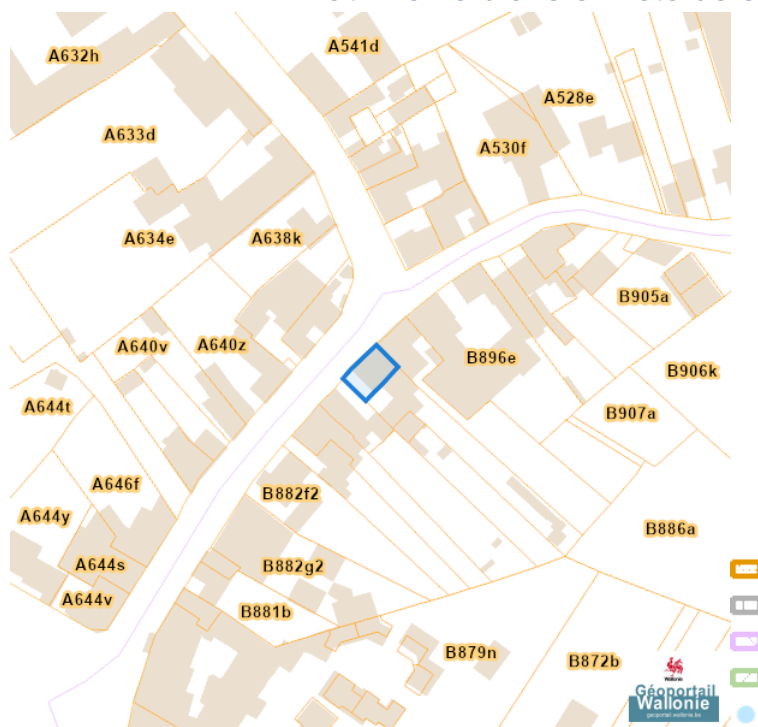
Communes préemptibles

Préemption, Service extérieur

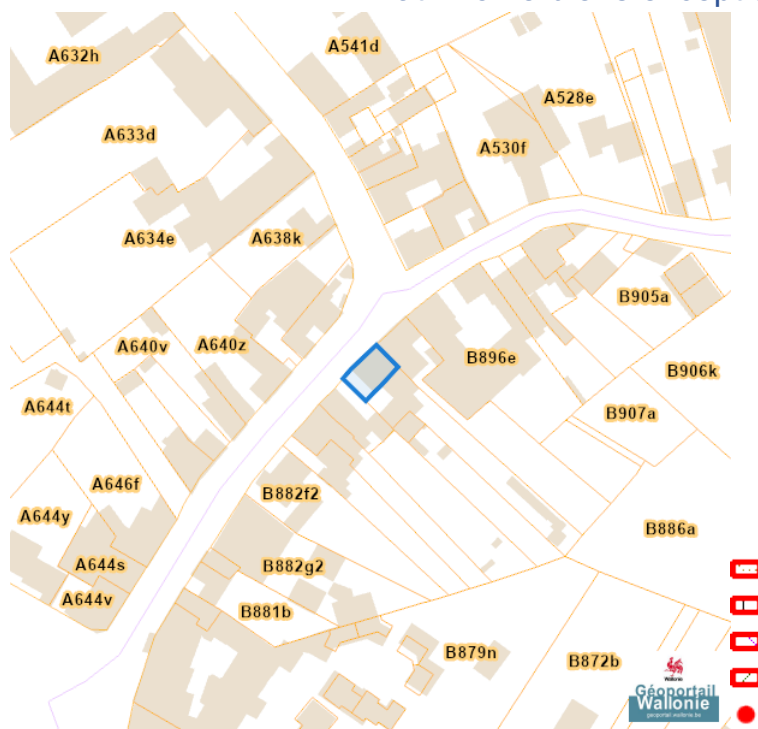
- Droit de préemption, Service extérieur de Mons
- Droit de préemption, Service extérieur de Libramont
- Droit de préemption, Service extérieur de Huy
- Pas de droit de préemption

Patrimoine immobilier

Patrimoine biens en liste de sauvegarde



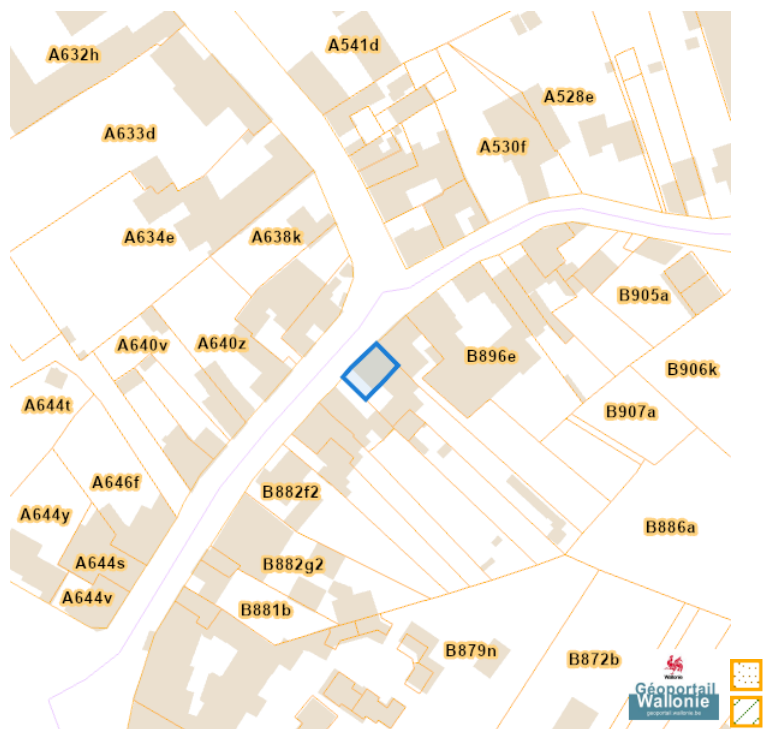
Patrimoine biens exceptionnels



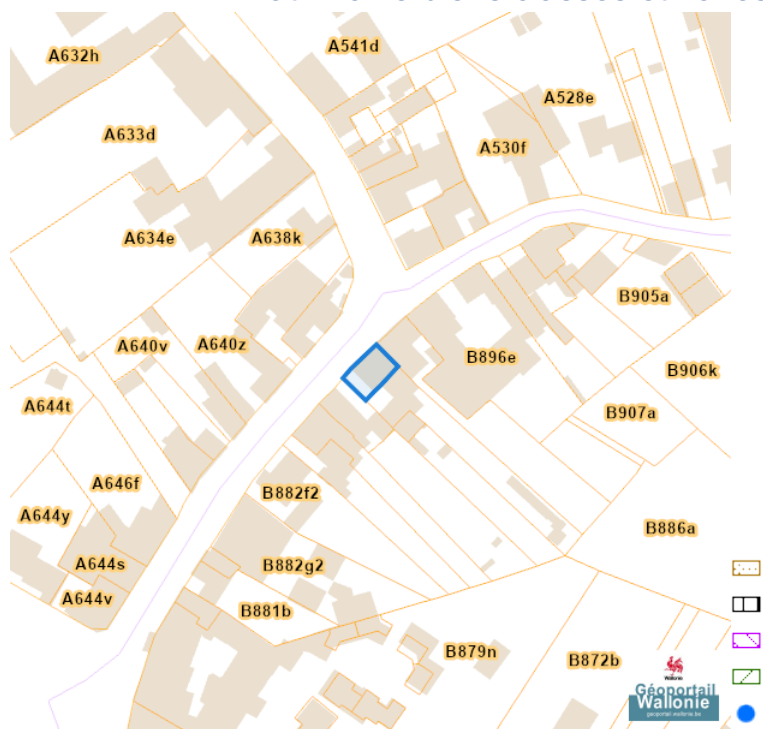
Dossier: 25-GC-0045/001

Rue Henri Crahay 18, 4340 Othée

Patrimoine biens mondiaux



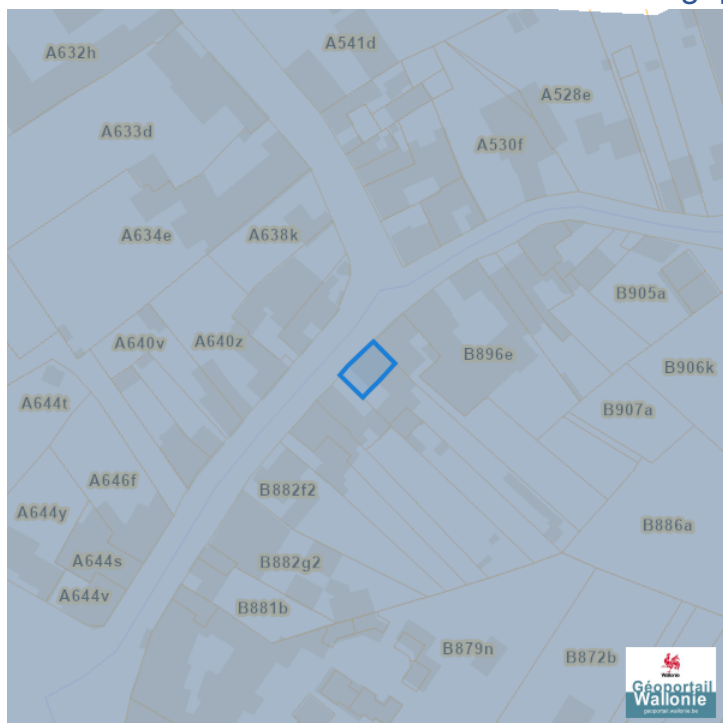
Patrimoine biens classés et zones de protection



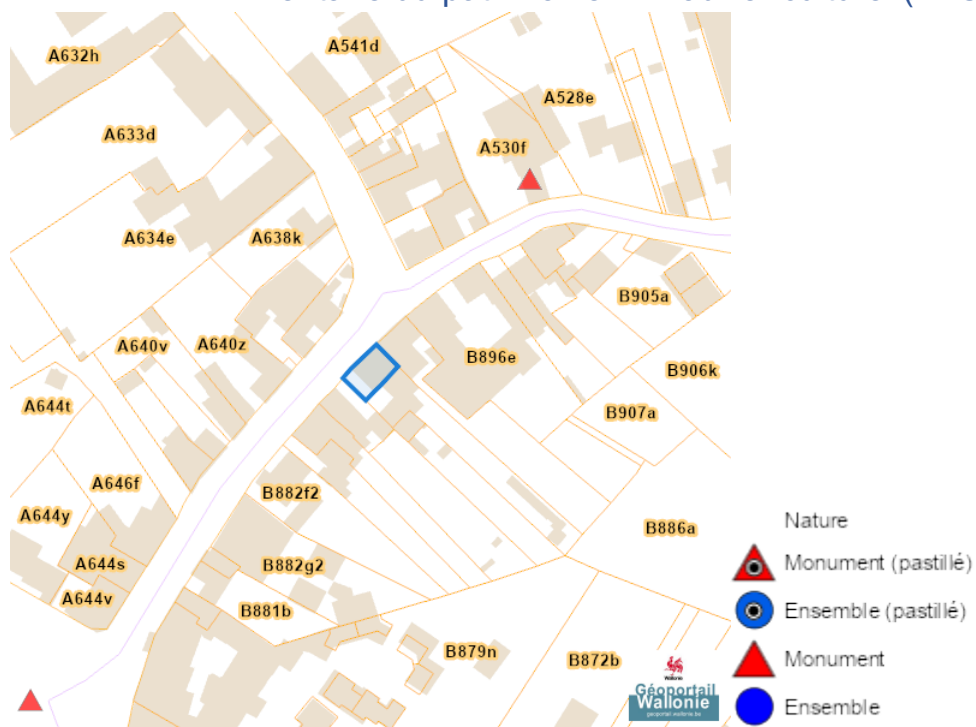
Dossier: 25-GC-0045/001

Rue Henri Crahay 18, 4340 Othée

Carte archéologique



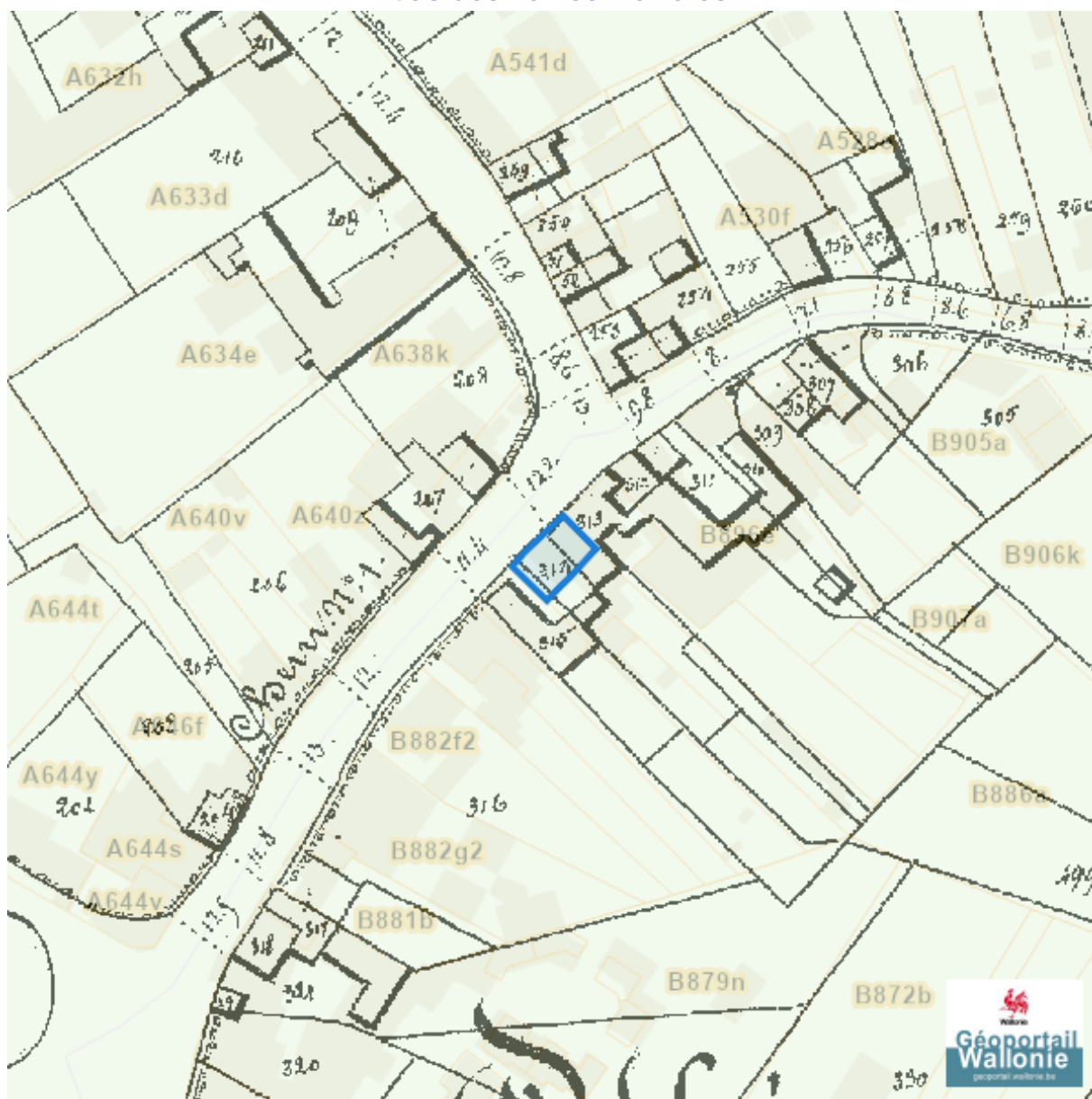
Inventaire du patrimoine immobilier culturel (IPIC)



Dossier: 25-GC-0045/001

Cartes historiques

Atlas des voiries vicinales



Dossier: 25-GC-0045/001

Autres cartes

Réseau routier régional et bornes associées

