COMMUNE DE DALHEM 1 / DALHEM /

PLAN DE MESURAGE ET DE BORNAGE DE DEUX PARCELLES DE TERRAIN

CADASTRÉES (ou l'ayant été) toutes 2 section B

1/ Sous liséré VERT : CADASTRÉE (ou l'ayant été) sous partie du N° 141 B pour une CONTENANCE de 95 CA. 64

2/ Sous liséré ROSE : CADASTRÉE (ou l'ayant été) sous partie des N° 139 B et N° 141 B pour une CONTENANCE de 10 A. 00 CA.

ECH. : 1/200

Système de coordonnées : LOCAL

DOCUMENTS CONSULTÉS :
- Atlas des Chemins Vicinaux des Communes de Dalhem et de Bombaye,
- Plan du Géomètre CERFONTAINE dressé en date du 8 août 1953,
- Plan du Géomètre V. WALTHERY dressé en date du 7 juin 1996,
- Plan du Géomètre Fr. MARECHAL dressé en date du 24 février 2022.

rue de Visé 43
4607 Dalhem
Tél. 04 379 45 55
info@marechalbaudinet.be

Bureau d'études
MARECHAL & BAUDINET SRL
G. Baudinet & J. Bauduin
Géomètres-Experts

Levé et dressé par le Bureau
MARECHAL & BAUDINET srl
à DALHEM, le 17 octobre 2025
par le Géomètre-Expert soussigné

PROJET

J. BAUDUIN
GEO 231624

Liséré VERT			
N°	X	Y	Dist.
32	507.64	528.51	
31	530.38	521.71	23.73
340	512.77	520.37	17.66
341	507.77	520.29	5.00
32	507.64	528.51	8.22

Liséré ROSE			
N°	X	Y	Dist.
343	538.85	522.36	
344	539.42	486.90	35.47
337	509.71	491.03	30.00
319	508.22	491.24	1.50
341	507.77	520.29	29.06
340	512.77	520.37	5.00
31	530.38	521.71	17.66
343	538.85	522.36	8.50

Points de calage		
N°	X	Y
27	536.33	549.36
28	534.08	538.89
109	507.73	549.51
110	507.68	540.88
111	507.68	539.01
112	507.65	530.81
135	530.42	521.68
218	512.33	467.94
219	512.29	462.77
220	512.29	474.11
222	513.52	454.89
226	522.32	454.86
227	522.40	462.94
228	522.45	468.19
229	517.83	474.17
325	506.24	491.51
327	544.30	486.22
342	506.27	520.27
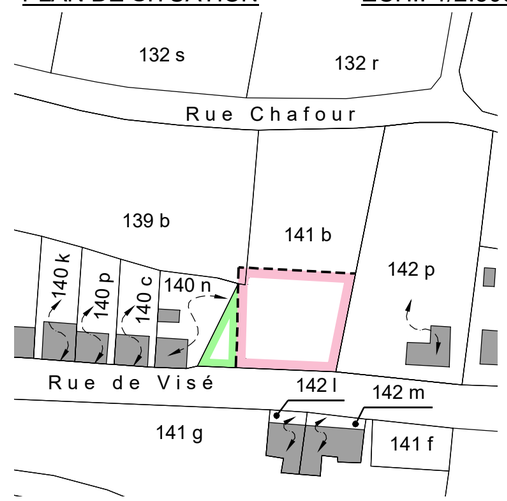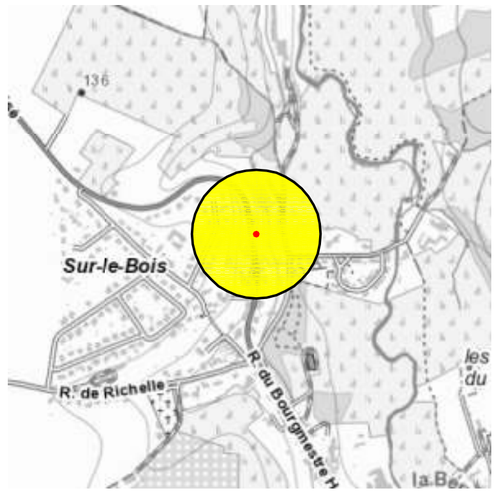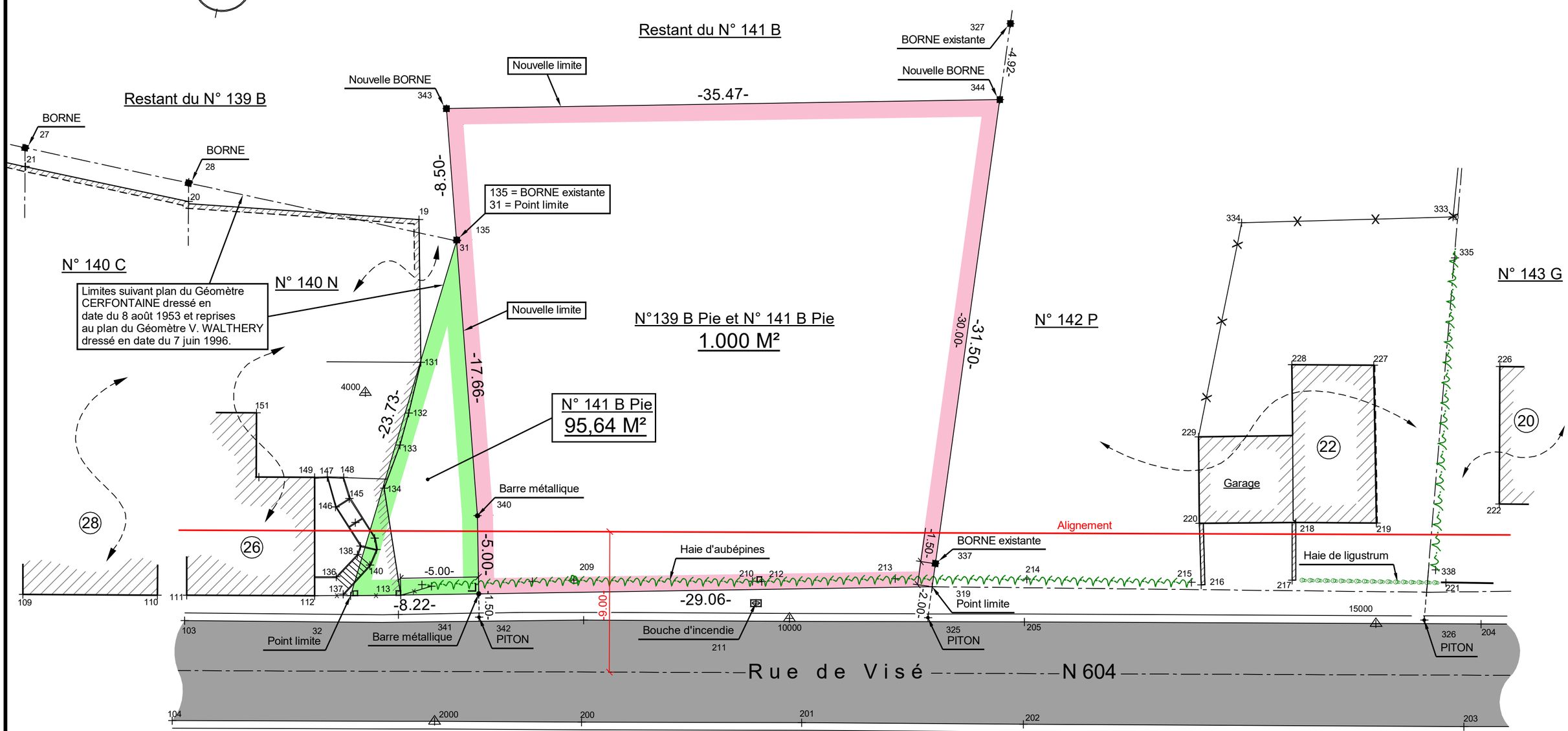
PLAN DE SITUATION — ECH.: 1/2.500