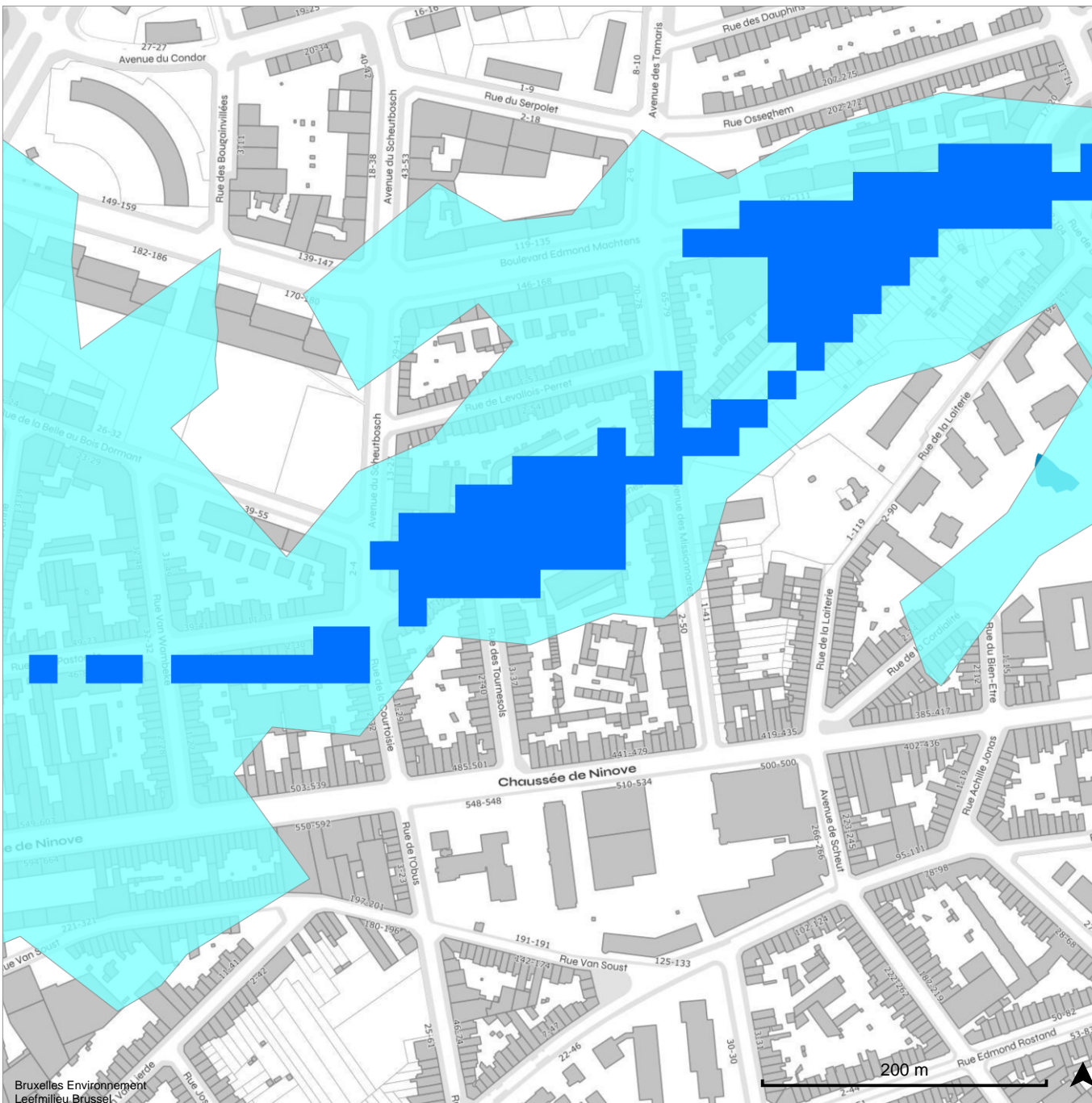









Inondation aléa et risque



Carte aléa d'inondation (2019)

-  Aléa faible
 -  Aléa moyen
 -  Aléa élevé
-
-  Cours d'eau et fossés à ciel ouvert
 -  Cours d'eau et fossés voûtés
 -  Etangs, bassins, zones humides
 -  Collecteurs