PROVINCIE	VLAAMS-BRABANT
ARRONDISSEMENT	LEUVEN
GEMEENTE	LINTER (WOMMERSOM)
LIGGING	*PASTORIJSTRAAT-OPLINTERSTRAAT* *3350 LINTER* LINTER 7° AFDELING WOMMERSOM SECTIE C ***N° 445/B - 445/E - 445/F - 445/G - 445/H - 449/C - 449/D - 451/L - 453/L/5 - 453/T/4 - 454/A***

WEGENIS- EN RIOLERINGSWERKEN IN DE VERKAVELING *"PASTORIJSTRAAT"*

GRONDPLAN

TER GOEDKEURING

GEZIEN EN GOEDGEKEURD DOOR DE GEMEENTERAAD IN ZITTING VAN :

OP BEVEL
DE SECRETARIS DE BURGEMEESTER-VOORZITTER

DATUM	SCHAAL	NR.	DOSSIER
6/11/2009	1/500	4	2007/2575

WIJZIGINGEN

DATUM	INDEX	OMSCHRIJVING

OPGEMAAKT DOOR :

GOEN STUDIEBUREAU BVBA
LANDMETERS-EXPERTEN - INGENIEURS BOUWKUNDE
Massemsesteenweg 1-3 B-9230 Wetteren
☎ 09/369.88.54 🖷 09/368.20.77 ✉ info@goen.be

ing. Maarten CROMPHOUT
ingenieur bouwkunde - landmeter-expert

STRATENPLAN Schaal : 1/20 000

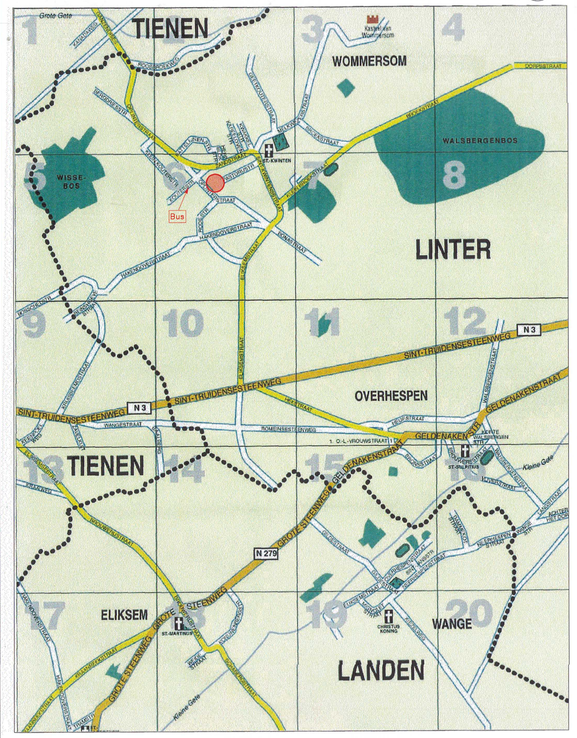

KADASTRAAL UITTREKSEL Schaal : 1/5000
LINTER 7° AFDELING WOMMERSOM SECTIE C

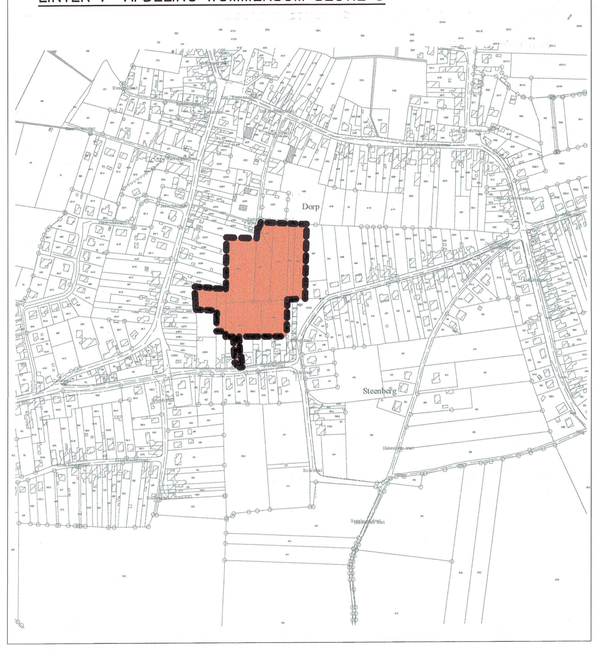

LEGENDE: ontworpen toestand

- Verharding asfalt
- Verharding Klinkers
- Berm
- Wadi
- A — Wegas
- Greppel met straatkolk
- Rooilijn
- Huisaansluiting DWA + roodbruine PVC-buis Ø 160 mm
- Huisaansluiting RWA + grijze PVC-buis Ø 160 mm
- Inspectieput DWA (droog weer afvoer) + Riolering diameter 250mm Grès
- Inspectieput RWA (regen weer afvoer) + Riolering diameter 400mm BETON
- DWA1 8.63 / 7.34 — Nr. inspectieput droog weer afvoer, Hoogte deksel, Loop Riolering
- RWA2 7.54 / 6.40 — Nr. inspectieput regen weer afvoer, Hoogte deksel, Loop Riolering
- P4 — Nr. dwarsprofiel
- 15m — Straalen brandweer

LEGENDE: bestaande toestand

- MKV1: FVP1-Verdichtingspunt (GPS)
- MKV2: FVP2-Verdichtingspunt
- WR1: Zichtbaar cirkelvormig putdeksel
- WR2: Zichtbaar vierkant putdeksel
- WP1: Paal van straatverlichting-elektriciteit-telefoon-verkeerslichten-bovenleiding NMBS
- PRP1: Zichtbare grenspaal
- GDP1: Gebouw dorpelpeil
- GDP2: Garage dorpelpeil
- WSV1: Verharding: KWS (klassiek asfalt)
- WSV1: Verharding: kasseien
- WSV1: Verharding: betonstraatstenen
- WSV1: Verharding: betontegels
- WSV1: Verharding: steenslag
- WSV1: Verharding: dolomietsteenslag
- WSV10: Bodembedekking : begroeid, gras
- WPH: Bovengrondse brandkraan
- Arcering gebouw
- Muurtje in metselwerk
- WSP: Schamierpunt hek/poort
- WEM3: Vlakvormige wegmarkering: verkeersgeleiders
- WEM3: Vlakvormige wegmarkering: zebropad
- WPR5: Grenspaal
- WPR9: Waterslikker : horizontaal
- WPR11: Signalisatiepaal (weggebruikstelle) : algemeen
- WPR11: Signalisatiepaal (weggebruikstelle) : openbaar vervoer
- WPR11: Signalisatiepaal (weggebruikstelle) : reflectorpaaltje
- WPR17: Zichtbare straatkap gelijkgrondse: water
- WPR17: Zichtbare straatkap gelijkgrondse: gas
- WPR17: Zichtbare straatkap gelijkgrondse: brandkraan
- WG1: Boom met hoge stam
- WG2: Boom met lage stam
- Kadastrale lijn binnen de verkavelingsgrens
- 512C — Kadastraal nummer binnen de verkavelingsgrens
- Kadastrale lijn buiten de verkavelingsgrens
- 526A3 — Kadastraal nummer buiten de verkavelingsgrens
- Verkavelingsgrens
- Hoogtelijnen
- Ligging bestaande voetwegen

STRUCTUURSCHETS Schaal : 1/2000

MODELDWARSPROFIEL

SCHAAL : 1/50

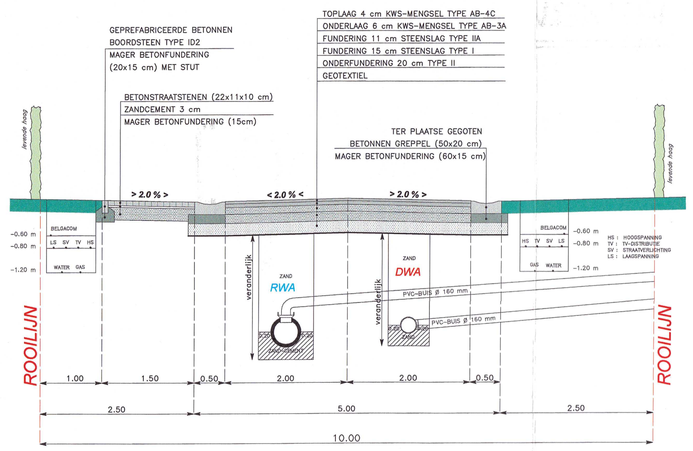

LINTER 7° AFDELING WOMMERSOM SECTIE C

verkaveling "PASTORIJSTRAAT"

HOOGTEMETING IN STELSEL TAW

DETAIL RWA1 SCHAAL : 1/25

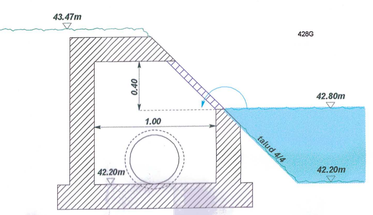

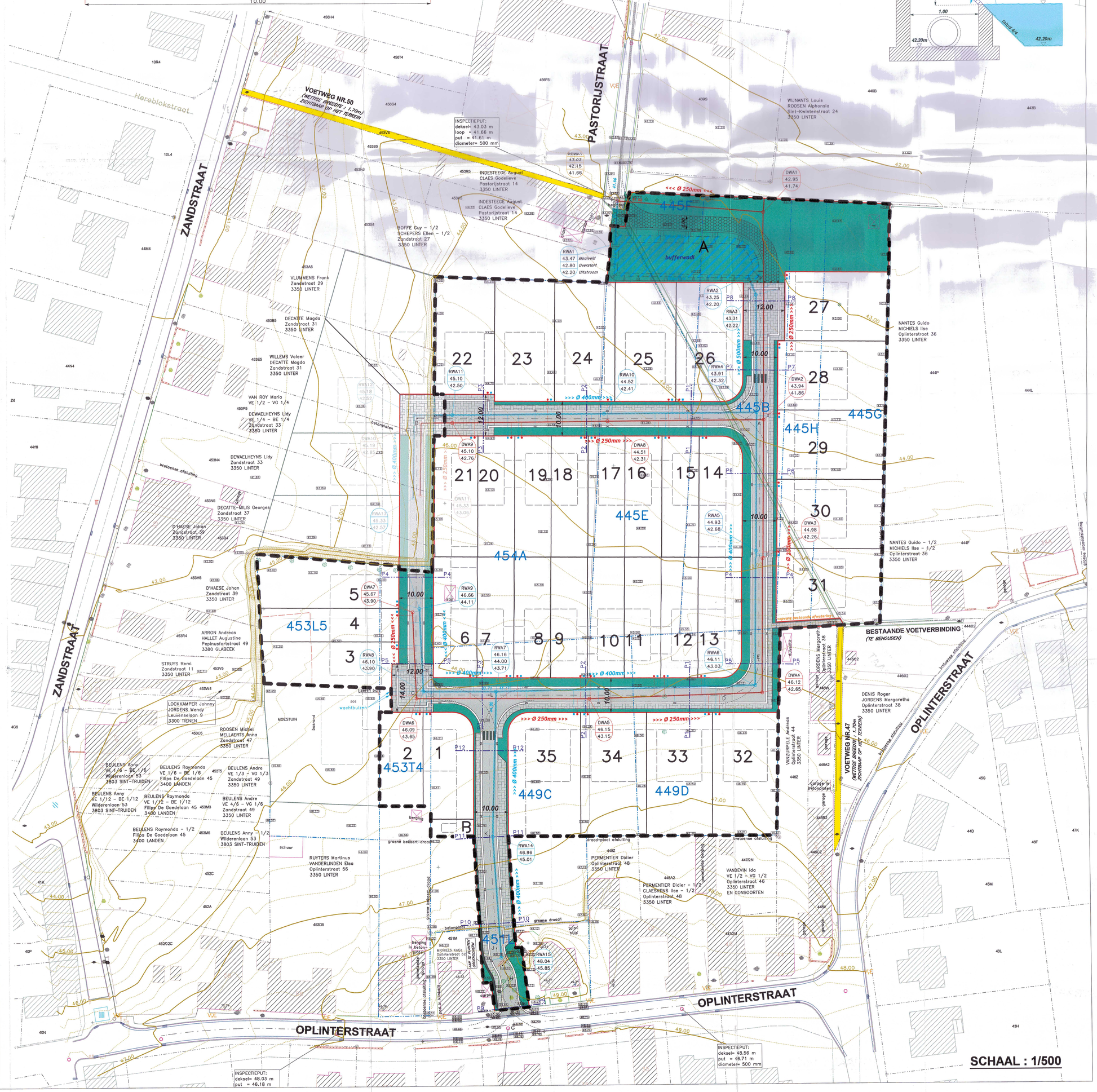

SCHAAL : 1/500